



## ДЕПАРТАМЕНТ КУЛЬТУРЫ КИРОВСКОЙ ОБЛАСТИ

### РЕШЕНИЕ

от 21.11.2013

№ 508

г. Киров

#### **Об установлении границы территории объекта культурного наследия (памятника истории и культуры) народов Российской Федерации федерального значения «Колокольня Троицкой церкви, 1761 г.»**

В соответствии с подпунктом 2 пункта 1 статьи 9.1, подпунктом 11 пункта 2 статьи 33 Федерального закона от 25.06.2002 № 73-ФЗ «Об объектах культурного наследия (памятниках истории и культуры) народов Российской Федерации», подпунктом 3.1.4.8 Положения о департаменте Культуры Кировской области, утвержденного постановлением Правительства области от 25.12.2008 № 157/549, департамент культуры Кировской области РЕШИЛ:

1. Установить границу территории объекта культурного наследия (памятника истории и культуры) народов Российской Федерации федерального значения «Колокольня Троицкой церкви, 1761 г.», расположенного по адресу: Кировская область, Нолинский район, с. Кырчаны (далее – Объект). Прилагается.

2. Установить, что в границах территории Объекта запрещается проектирование и проведение землеустроительных, земляных, строительных, мелиоративных, хозяйственных и иных работ, за исключением работ по сохранению Объекта и его территории, а также хозяйственной деятельности, не нарушающей целостности Объекта и не создающей угрозы его повреждения, разрушения или уничтожения.

3. Опубликовать настоящее решение на официальном сайте департамента культуры Кировской области.

Глава департамента

П.Н. Сырцев

УСТАНОВЛЕНА  
 решением  
 департамента культуры  
 Кировской области  
 от \_\_\_\_\_ № \_\_\_\_\_

**ГРАНИЦА ТЕРРИТОРИИ**  
**объекта культурного наследия (памятника истории и культуры) народов**  
**Российской Федерации федерального значения**  
**«Колокольня Троицкой церкви, 1761 г.».**

**1. Описание границы территории Объекта.**

Границы территории Объекта начинаются от точки 1, расположенной на северо-западном углу Объекта, и проходит на восток 10,4 метра до точки 2; далее поворачивает на 90 градусов на юг и проходит 14 метров до точки 3; далее поворачивает на 90 градусов на запад и проходит 10,4 метра до точки 4; далее поворачивает на 90 градусов на север и проходит 14 метров до точки 1.




**2. Координаты характерных точек границы территории Объекта.**

Обозначение характерных точек границ	Координаты. Всемирная система координат.	
	Широта	Долгота
1	57°38'26.96"N (57.640823)	50°9'24.63"E (50.156841)
2	57°38'27.63"N (57.641007)	50°9'27.87"E (50.157742)
3	57°38'25.64"N (57.640455)	50°9'29.42"E (50.158171)
4	57°38'24.97"N (57.64027)	50°9'26.33"E (50.157313)
1	57°38'26.96"N (57.640823)	50°9'24.63"E (50.156841)

### 3. Карта (план) границы территории Объекта:



Условные обозначения:

-  Границы территории объекта
-  Объект культурного наследия (памятник истории и культуры) народов Российской Федерации федерального значения “Колокольня Троицкой церкви, 1761 г.”
-  1 Характерные (поворотные) точки границы территории объекта