Акт
государственной историко-культурной экспертизы
документации, содержащей результаты исследований,
в соответствии с которыми определяется наличие или отсутствие
объектов, обладающих признаками объекта культурного наследия,
на территории земельного участка, отведенного под строительство сети
самотечной ливневой канализации в кадастровых кварталах
43:40:000586, 43:40:000584 с очистными сооружениями, КНС
и коллектором в г. Кирове Кировской области.

Настоящий акт государственной историко-культурной экспертизы (далее - экспертиза) составлен в соответствии с Федеральным законом №73-ФЗ от 25.06.2002г. «Об объектах культурного наследия (памятниках истории и культуры) народов Российской Федерации»; «Положением о государственной историко-культурной экспертизе», утвержденным Постановлением Правительства Российской Федерации от 15.07.2009 г. №569.

Дата начала проведения экспертизы: 8 октября 2022 г.

Дата окончания экспертизы: 11 октября 2022 г.

Место проведения экспертизы: город Пермь.

Заказчик экспертизы: ООО АК «Экспедиция» г. Киров.

Фамилия, имя, отчество эксперта: Брюхова Наталья Геннадьевна.

Образование: высшее.

Специальность: история.

Стаж работы: 19 лет.

Место работы и должность: Пермский федеральный исследовательский центр, Институт гуманитарных исследований Уральского отделения Российской академии наук (ПФИЦ ИГИ УрО РАН), научный сотрудник.

Реквизиты аттестации Министерства культуры РФ: Приказ Минкультуры РФ № 441 от 29.03.2022 г. «Об аттестации экспертов по проведению государственной историко-культурной экспертизы».

Объекты экспертизы, на которые был аттестован эксперт:

- выявленные объекты культурного наследия в целях обоснования целесообразности включения данных объектов в реестр;

- земли, подлежащие воздействию земляных, строительных, мелиоративных, хозяйственных работ, предусмотренных статьей 25 Лесного кодекса Российской Федерации работ по использованию лесов (за исключением работ, указанных в пунктах 3, 4 и 7 части 1 статьи 25 Лесного кодекса Российской Федерации) и иных работ, в случае, если указанные земли расположены в границах территорий, утвержденных в соответствии с пунктом 34.2 пункта 1 статьи 9 настоящего Федерального закона;

- документы, обосновывающие включение объектов культурного наследия в реестр;

- документы, обосновывающие исключение объектов культурного наследия из реестра;

- документация, за исключением научных отчетов о выполненных археологических полевых работах, содержащая результаты исследований, в соответствии с которыми определяется наличие или отсутствие объектов, обладающих признаками объекта культурного наследия, на земельных участках, подлежащих воздействию земляных, строительных, мелиоративных, хозяйственных работ, указанных в настоящей статье работ по использованию лесов и иных работ.

Ответственность эксперта:

Эксперт признает ответственность за соблюдение принципов проведения историко-культурной экспертизы, установленных ст. 29 «Принципы проведения историко-культурной экспертизы» Федерального закона № 73-ФЗ от 25.06.2002 «Об объектах культурного наследия (памятников истории и культуры) народов Российской Федерации» согласно

действующему законодательству РФ (ст. 307 Уголовного Кодекса РФ) и отвечает за объективность, достоверность и обоснованность сведений и выводов, изложенных в настоящем заключении экспертизы.

Цель экспертизы: определение наличия или отсутствия объектов, обладающих признаками объекта культурного наследия, на земельных участках, подлежащих воздействию земляных, строительных, мелиоративных, хозяйственных работ, работ по использованию лесов (за исключением работ, указанных в пунктах 3, 4 и 7 части 1 статьи 25 Лесного кодекса Российской Федерации) и иных работ на территории земельного участка, отведенного под строительство сети самотечной ливневой канализации в кадастровых кварталах 43:40:000586, 43:40:000584 с очистными сооружениями, КНС и коллектором в г. Кирове Кировской области.

Объект экспертизы: документация, содержащая результаты исследований, в соответствии с которыми определяется наличие или отсутствие объектов, обладающих признаками объекта культурного наследия, на территории земельного участка, отведенного под строительство сети самотечной ливневой канализации в кадастровых кварталах 43:40:000586, 43:40:000584 с очистными сооружениями, КНС и коллектором в г. Кирове Кировской области.

Перечень документов, представленных заявителем:

1. Документация о выполненных археологических полевых работах, содержащая результаты исследований: «Технический отчет об археологической разведке в зоне строительства сети самотечной ливневой канализации в кадастровых кварталах 43:40:000586, 43:40:000584 с очистными сооружениями, КНС и коллектором в г. Кирове Кировской области за 2022 г." Ответственный исполнитель Р.Л.Старков.

2. Заключение Управления государственной охраны объектов культурного наследия Кировской области № 862-55-01-14 от 05.08.2022 г. о

наличии или об отсутствии объектов, обладающих признаками объекта культурного наследия по объекту: «Сеть самотечной ливневой канализации в кадастровых кварталах 43:40:000586, 43:40:000584 с очистными сооружениями, КНС и коллектором».

Сведения об обстоятельствах, повлиявших на процесс проведения и результаты экспертизы

Обстоятельства, повлиявшие на процесс проведения и результаты экспертизы, отсутствуют.

Сведения о проведенных исследованиях с указанием примененных методов, объема и характера выполненных работ и их результатов

При подготовке настоящего заключения изучена и проанализирована в полном объеме документация, представленная заказчиком. Методика исследования, обусловленная объектом и целью экспертизы, основана на аналитическом изучении материалов, сравнительно-историческом и ландшафтно-топографическом анализе закономерностей и особенностей расположения заявленного участка и объектов культурного наследия, известных на сопредельной территории. Особое внимание уделялось картографическим материалам, снимкам поверхности заданного участка, материалам полевых и историко-архивных исследований, проектной документации. Анализ данных земляных работ позволяет сделать вывод о наличии или отсутствии признаков объекта историко-культурного значения.

Экспертом проведена оценка обоснованности выводов, сформулированных в заключении предоставленной Документации. Имеющийся и привлеченный материал достаточен для подготовки заключения государственной историко-культурной экспертизы.

Результаты исследований оформлены в виде Акта.

Факты и сведения, выявленные и установленные в результате проведенных исследований

На экспертизу представлена документация о выполненных археологических полевых работах и письмо Управления государственной

охраны объектов культурного наследия Кировской области № 862-55-01-14 от 05.08.2022 г. «Сеть самотечной ливневой канализации в кадастровых кварталах 43:40:000586, 43:40:000584 с очистными сооружениями, КНС и коллектором». Документация о выполненных археологических полевых работах представляет собой «Технический отчет об археологической разведке в зоне строительства сети самотечной ливневой канализации в кадастровых кварталах 43:40:000586, 43:40:000584 с очистными сооружениями, КНС и коллектором в г. Кирове Кировской области за 2022 г." Ответственный исполнитель Р.Л.Старков.

В конце сентября 2022 г. в соответствии с Открытым листом № 2516-2022 от 12 сентября 2022г., выданным Министерством культуры РФ на имя Старкова Романа Леонидовича, была проведена археологическая разведка с осуществлением локальных земляных работ на территории земельного участка в зоне строительства сети самотечной ливневой канализации в кадастровых кварталах 43:40:000586, 43:40:000584 с очистными сооружениями, КНС и коллектором в г. Кирове Кировской области.

Целью археологических работ являлось определение наличия или отсутствия объектов культурного наследия, включенных в реестр, выявленных объектов культурного наследия, либо объектов, обладающих признаками объекта культурного наследия на указанной территории. Археологическая разведка осуществлялась за счет ООО «Гражданпроект» согласно договору с ООО АК «Экспедиция» № 2022-09/АЭ от 25 августа 2022 г.

В представленном отчете описана методика проведения работ, представлена физико-географическая характеристика г. Кирова, составлена историко-археологическая справка. Также приведена техническая характеристика маршрута обследования и результаты археологических исследований с сопутствующими им фотографиями, картами и схемами.

Проектируемая сеть самотечной ливневой канализации с очистными сооружениями, КНС и коллектором расположена в северной части г. Кирова Кировской области в непосредственной близости от дер. Гнусино.

Всего к обследованию подлежало 2 площадки под очистные сооружения и КНС *общей площадью 0,49 га* и проектируемая трасса самотечного коллектора, напорного коллектора и отвода под трассу коллектора *общей протяженностью 1650 м*.

Авторы отчёта отмечают, что часть трассы поросла высокой травой и отельными молодыми деревьями. В конце проектируемой сети самотечной ливневой канализации участок земли завален срубленными деревьями и кустарниками.

В ходе работ наиболее перспективных и свободных от густо поросших деревьев с кустарниками и сильной заболоченности местах исследуемого участка было заложено *6 шурфов общей площадью 6 м*^{2}.

Методика проведения полевых работ определялась в соответствии с требованиями «Положения о порядке проведения археологических полевых работ и составления научной отчетной документации» (утверждено постановлением Бюро Отделения историко-филологических наук Российской академии наук от 20 июня 2018 г. № 32).

Научно-исследовательская работа состояла из трех этапов:

1) Подготовительный этап, составление исторической справки.

2) Полевые работы.

3) Обработка полученных материалов, составление документации.

Полевым исследованиям предшествовал этап проведения историко-архивных и библиографических изысканий. Были изучены отчеты по ранее проведенным археологическим работам в г. Кирове Кировской области и рассмотрены современные топографические планы. Запрошена информация о наличии на испрашиваемом участке и в его окружении объектов культурного наследия, выявленных объектов культурного наследия и объектов, обладающих признаками объектов культурного наследия.

Проведена работа с источниками, архивными материалами, проектной документацией, спутниковыми снимками.

Город Киров располагается в центральной части Кировской области в среднем течении р. Вятки.

Для территории г. Кирова характерны дерново-подзолистый и болотно-подзолистый типы почв. Верхний плодородный горизонт этих почв составляет слой толщиной всего в 10-20 см, а за ним следует подзолистый горизонт, бедный питательными веществами. Естественная растительность в границах г. Кирова почти не сохранилась, на свободной от застройки территории преобладают сельскохозяйственные земли.

В древности город имел другие названия – Вятка и Хлынов. Название Вятка произошло от племени ватка (по названию реки), населявшего эти земли до XII в.

Первые упоминания об этом городе в исторических источниках относятся к 1374 г., а с 1391 года город стал основной резиденцией суздальских князей Василия Дмитриевича Кирдяпы и Семёна Дмитриевича, изгнанных из Суздальско-Нижегородского княжества после завоевания его Москвой. В середине XV в. в устье р. Хлыновица была построена деревянная крепость, получившая название Хлынов. Позже данное имя стало употребляться в отношение всего города. Современное название город получил в 1934 г. после убийства Сергея Мироновича Кирова - уроженца Вятской губернии.

Проектируемая сеть самотечной ливневой канализации в кадастровых кварталах 43:40:000586, 43:40:000584 с очистными сооружениями, КНС и коллектором в г. Кирове Кировской области располагается в непосредственной близости от дер. Гнусино.

Деревня Гнусино г. Кирова Кировской области по письменным источникам известна со втор. пол. XIX в. Согласно списку населенных мест Вятской губернии 1859-73 гг. «Гнусинская (Гнусино) деревня казенная» имела 5 дворов с числом жителей 38 человек (19 мужчин и 19 женщин).

Деревня располагалась по правую сторону Вятско-Пермского тракта в г. Слободской и не имела открытых источников воды (вода добывалась местными жителями из колодцев). Входила деревня в Вятский уезд

Археологические исследования на территории земельного участка с кадастровым номером 43:40:000515:13506 проводятся впервые.

Рядом с местом работ ранее проводились следующие археологические исследования. В 2020 г. археологическая разведка под руководством научного сотрудника ООО АК «Экспедиция» И.А. Комаровских на земельном участке с кадастровым номером 43:30:370304:148 (рис. 6). В ходе работ было заложено 7 шурфов размерами 1×1 м, общей площадью 7 м^2. На исследуемой территории массовый материал и индивидуальные находки выявлены не были. Культурных напластований зафиксировано не было, в большинстве шурфов грунты представлены темно-коричневой супесью, которая является естественным слоем почвы.

В 2009 г. главным специалистом «Научно-производственного центра по охране объектов культурного наследия Кировской области» А.Л. Кряжевских в рамках обследования территории строительства объекта «Газопровод межпоселковый от п. Коминтерн – район домостроительного комбината – д. Гнусино Первомайского района г. Кирова Кировской области» были проведены археологические исследования. В ходе работ северо-восточнее д. Гнусино был заложен 1 шурф (шурф №32). Культурный слой и находки не были обнаружены.

Ближайший к данному участку памятник археологии расположен на другом берегу р. Вятки – это Наговицынское (Червяковское) городище (VII-III вв. до н.э.).

До начала работ была произведена фотофиксация местности. В наиболее перспективных и свободных от густо поросших деревьев с кустарниками и сильной заболоченности местах на исследуемой территории было заложено 6 шурфов общей площадью 6 м^2. Шурфы размером 1×1 м ориентировались по сторонам света. После снятия дерна выборка

производилась условными горизонтами по 20 см., с последующей зачисткой каждого из них. Все работы фотографировались. Кроме этого, фотографировались общие виды и конструктивные элементы на обследуемой территории.

Изучение стенок шурфов позволило выявить структуру почвенного состава участка обследования. В шурфах грунты представлены в основном естественными слоями – коричневой супесью и песком. В шурфе №1 в слое зафиксированы включения кирпичей, кирпичной крошки и глины.

Археологический материал в шурфах ***выявлен не был***.

На исследуемой территории археологический материал, как массовый, так и индивидуальный, ***выявлен не был***.

Авторы отчета заключают, что проведенные работы определили ***отсутствие объектов культурного наследия, включенных в реестр, выявленных объектов культурного наследия, либо объектов, обладающих признаками объекта культурного наследия*** на указанной территории.

Перечень документов и материалов, собранных и полученных при проведении экспертизы, а также использованной для нее специальной и справочной литературы:

1. Федеральный закон от 25.06.2002 № 73-ФЗ «Об объектах культурного наследия (памятниках истории и культуры) народов Российской Федерации»;

2. Постановление Правительства РФ от 15.07.2009 № 569 «Об утверждении Положения о государственной историко-культурной экспертизе»;

3. «Положение о порядке проведения археологических полевых работ и составления научной отчётной документации». Утверждено постановлением Бюро историко-филологических наук Российской академии наук от 20.06.2018 г. № 32.

4. Управление государственной охраны объектов культурного наследия Кировской области [Электронный ресурс] // URL: https://okn.kirovreg.ru.

Обоснования выводов экспертизы

Изученная документация содержит полноценные сведения о заявленном земельном участке и исчерпывающую информацию, соответствующую требованиям Федерального закона от 25.06.2002 г. № 73-ФЗ «Об объектах культурного наследия (памятниках истории и культуры) народов Российской Федерации», необходимую для принятия решения о возможности проведения земляных, строительных, мелиоративных, хозяйственных работ, работ по использованию лесов (за исключением работ, указанных в пунктах 3, 4 и 7 части 1 статьи 25 Лесного кодекса Российской Федерации) и иных работ.

Археологическое обследование проводилось на основании Открытого листа № 2516-2022 от 12 сентября 2022 г., выданного Министерством культуры РФ на имя Старкова Романа Леонидовича и в соответствии с Положением о порядке проведения археологических полевых работ и составления научной отчетной документации (утверждено постановлением Бюро Отделения историко-филологических наук Российской академии наук от 20 июня 2018 г. № 32).

Полученная и проанализированная информация – историко-архивные изыскания, анализ картографических данных, проведенное натурное обследование, включая археологическую шурфовку, на территории земельного участка, отведенного под строительство сети самотечной ливневой канализации в кадастровых кварталах 43:40:000586, 43:40:000584 с очистными сооружениями, КНС и коллектором в г. Кирове Кировской области, является достаточной базой для обоснованных выводов о наличии, либо отсутствии объектов обладающих признаками объектов культурного наследия в границах обследованного земельного участка.

Обследованная площадь является достаточной для определения (установления факта) наличия/отсутствия на данном участке объектов, обладающих признаками объектов культурного наследия.

Выводы об отсутствии объектов, обладающих признаками объектов культурного наследия в границах территории земельного участка, приведенные в указанной документации, связаны с историко-архивными изысканиями и полевыми работами, проводившимися в ходе научных археологических исследований.

Вывод экспертизы

На основании рассмотренных документов, привлеченных литературных данных и иных источников, признан факт отсутствия на территории земельного участка, отведенного под строительство сети самотечной ливневой канализации в кадастровых кварталах 43:40:000586, 43:40:000584 с очистными сооружениями, КНС и коллектором в г. Кирове Кировской области выявленных объектов культурного наследия и объектов, обладающих признаками объектов культурного наследия.

Эксперт считает **возможным** (**положительное заключение**) проведение земляных, строительных, мелиоративных, хозяйственных работ, работ по использованию лесов и иных работ на территории земельного участка, отведенного под строительство сети самотечной ливневой канализации в кадастровых кварталах 43:40:000586, 43:40:000584 с очистными сооружениями, КНС и коллектором в г. Кирове Кировской области.

Настоящий акт государственной историко-культурной экспертизы составлен в электронном виде и подписан усиленной квалифицированной электронной подписью эксперта с приложениями, прилагаемыми к настоящему акту и являющимися его неотъемлемой частью.

Перечень приложений к заключению экспертизы:

1. Технический отчет об археологической разведке в зоне строительства сети самотечной ливневой канализации в кадастровых кварталах 43:40:000586, 43:40:000584 с очистными сооружениями, КНС и коллектором в г. Кирове Кировской области за 2022 г. Ответственный исполнитель Р.Л.Старков.

2. Заключение Управления государственной охраны объектов культурного наследия Кировской области № 862-55-01-14 от 05.08.2022 г. о наличии или об отсутствии объектов, обладающих признаками объекта культурного наследия по объекту: «Сеть самотечной ливневой канализации в кадастровых кварталах 43:40:000586, 43:40:000584 с очистными сооружениями, КНС и коллектором».

***Дата оформления заключения экспертизы*:** 11.10.2022 г.

Эксперт по проведению государственной историко-культурной экспертизы: Брюхова Наталья Геннадьевна

Брюхова Наталья Геннадьевна

Подписано цифровой подписью: Брюхова Наталья Геннадьевна
Дата: 2022.10.11 01:00:55 +05'00'

ПРИЛОЖЕНИЯ

ОБЩЕСТВО С ОГРАНИЧЕННОЙ ОТВЕТСТВЕННОСТЬЮ
АРХЕОЛОГИЧЕСКАЯ КОМПАНИЯ «ЭКСПЕДИЦИЯ»

УТВЕРЖДАЮ
Ген. директор ООО АК «Экспедиция»
_____ Р.Л. Старков
«07» октября 2022 г.
М.П.

СТАРКОВ Р. Л.

Т Е Х Н И Ч Е С К И Й
О Т Ч Е Т

ОБ АРХЕОЛОГИЧЕСКОЙ РАЗВЕДКЕ В ЗОНЕ СТРОИТЕЛЬСТВА СЕТИ САМОТЕЧНОЙ ЛИВНЕВОЙ КАНАЛИЗАЦИИ В КАДАСТРОВЫХ КВАРТАЛАХ 43:40:000586, 43:40:000584 С ОЧИСТНЫМИ СООРУЖЕНИЯМИ, КНС И КОЛЛЕКТОРОМ В Г. КИРОВЕ КИРОВСКОЙ ОБЛАСТИ ЗА 2022 ГОД

Открытый лист № 2516-2022

КИРОВ
2022

АННОТАЦИЯ

Отчет – 71 с., 88 рис., 02 табл.

Ключевые слова. АРХЕОЛОГИЧЕСКАЯ РАЗВЕДКА, ВИЗУАЛЬНЫЙ ОСМОТР МЕСТНОСТИ, ШУРФЫ, КИРОВ, КИРОВСКАЯ ОБЛАСТЬ.

В отчете представлены результаты разведочного археологического исследования, проведенного в зоне строительства сети самотечной ливневой канализации в кадастровых кварталах 43:40:000586, 43:40:000584 с очистными сооружениями, КНС и коллектором в г. Кирове Кировской области. Всего к обследованию подлежат 2 площадки под очистные сооружения и КНС общей площадью 0,49 га и трасса самотечного коллектора, напорного коллектора и отвода под трассу коллектора общей протяженностью 1650 м.

Научное руководство полевым исследованием осуществлялось **Р.Л. Старковым** на основании Открытого листа **№ 2516-2022**, выданного Министерством культуры РФ **12 сентября 2022 г.**

Цель работ – определение наличия или отсутствия объектов культурного наследия, включенных в реестр, выявленных объектов культурного наследия, либо объектов, обладающих признаками объекта культурного наследия.

В наиболее перспективных и свободных от густо поросших деревьев с кустарниками и сильной заболоченности местах исследуемого участка было заложено 6 шурфов общей площадью 6 м^2. Культурных напластований в шурфах зафиксировано не было. Таким образом, **объекты археологического наследия выявлены не были.**

Финансирование работ осуществлялось Заказчиком (ООО «Гражданпроект») согласно договору с ООО АК «Экспедиция» № 2022-09/АЭ от 25 августа 2022 г.

После завершения работ шурфы были рекультивированы.

ОГЛАВЛЕНИЕ

1. Аннотация	С. 2
2. Оглавление	С. 3
3. Список основных исполнителей	С. 4
4. Введение	С. 5
5. Физико-географическая характеристика г. Кирова	С. 6
6. Историко-археологическая справка	С. 8
7. Методика проведения работ	С. 12
8. Результаты археологических исследований	С. 14
9. Заключение	С. 18
10. Список источников и литературы	С. 19
11. Приложение. Таблицы № 01-02	С. 20
12. Иллюстративный блок. Рис. № 01-88	С. 21
13. Открытый лист	С. 71

СПИСОК ИСПОЛНИТЕЛЕЙ

Руководитель археологической разведки – генеральный директор ООО АК «Экспедиция» Старков Роман Леонидович.

Участие в археологической разведке принимали:

№	Ф.И.О.	СТЕПЕНЬ УЧАСТИЯ
1.	Старков Роман Леонидович	Руководство полевыми работами, заложение шурфов, составление Отчета
2.	Глушкова Дарья Владимировна	Участие в полевых работах (визуальное обследование местности, заложение шурфов, вскрытие грунта, проведение зачистки), помощь в сборе и в анализе историко-архивных и библиографических материалов при написании отчета
3.	Пушков Егор Аркадьевич	Участие в полевых работах (визуальное обследование местности, заложение шурфов, вскрытие грунта, проведение зачистки)
4.	Евшин Андрей Сергеевич	Участие в полевых работах (визуальное обследование местности, заложение шурфов, вскрытие грунта, проведение зачистки)
5.	Комаровских Илья Андреевич	Участие в полевых работах (визуальное обследование местности)

ВВЕДЕНИЕ

В конце сентября 2022 г. в соответствии с Открытым листом № 2516-2022 от 12 сентября 2022 г., выданным Министерством культуры РФ на имя Старкова Романа Леонидовича, была проведена археологическая разведка с осуществлением локальных земляных работ в зоне строительства сети самотечной ливневой канализации в кадастровых кварталах 43:40:000586, 43:40:000584 с очистными сооружениями, КНС и коллектором в г. Кирове Кировской области. Всего к обследованию подлежало 2 площадки под очистные сооружения и КНС общей площадью 0,49 га и трасса самотечного коллектора, напорного коллектора и отвода под трассу коллектора общей протяженностью 1650 м.

Главной целью работ являлось определение наличия или отсутствия объектов культурного наследия, включенных в реестр, выявленных объектов культурного наследия, либо объектов, обладающих признаками объекта культурного наследия на указанной территории. Археологическая разведка осуществлялась за счет ООО «Гражданпроект» согласно договору с ООО АК «Экспедиция» № 2022-09/АЭ от 25 августа 2022 г.

В ходе работ наиболее перспективных и свободных от густо поросших деревьев с кустарниками и сильной заболоченности местах исследуемого участка было заложено 6 шурфов общей площадью 6 м^2. **Культурных напластований зафиксировано не было**. В шурфах массовый материал и индивидуальные находки отсутствуют.

Проведенные работы позволили определить отсутствие объектов культурного наследия, включенных в реестр, выявленных объектов культурного наследия, либо объектов, обладающих признаками объекта культурного наследия на указанной территории.

Отчет состоит из двух частей. В первой части представлен текстовый материал, во второй – иллюстративный блок.

ФИЗИКО-ГЕОГРАФИЧЕСКАЯ ХАРАКТЕРИСТИКА Г. КИРОВА КИРОВСКОЙ ОБЛАСТИ

Город Киров со своими окрестностями входит в пояс полесий и ополий – это пояс низин, пересекающий область с северо-востока на юго-запад. Он начинается Камско-Вятской ложбиной стока ледниковых вод. Их поток начинался на Каме и был направлен на юго-запад, в долину р. Вятки. В районе городов Слободского и Кирова пояс полесий пересекается с размытой северной частью Вятского Увала. От Увала сохранилось множество останцевых возвышенностей, пригодных для обитания древнего человека. Они сохраняют общее северо-восточное направление Увала, но всюду разобщены широкими низинами – путями стока ледниковых вод.

Город Киров располагается в центральной части Кировской области в среднем течении р. Вятки. В геологическом плане для данной территории характерны отложения пустынь и лагун татарского яруса Пермской системы (возраст горных пород – 250-300 млн. лет). В пойме р. Вятки наблюдаются отложения рек и талых ледниковых вод Четвертичной системы (начало – 2,6 млн. лет назад, продолжается до сих пор). Глубина поверхности кристаллического фундамента колеблется от 2000 до более 2500 м.

Общий характер рельефа окрестностей г. Кирова увалистый, на востоке располагается центральная часть Вятского Увала с абсолютными высотами 250-280 м. Долина р. Вятки широка и асимметрична. Русло Вятки часто прижимается к правому берегу, обусловливая его обрывистость и «гористость», пойма и террасы расположены на левом берегу. Лишь в районе г. Кирова пойма располагается на правом берегу р. Вятки. Поверхность поймы р. Вятки слабоволнистая: характерно чередование грив, межгривных понижений, наличие стариц. Гривы высотой 1-3 м расположены параллельно или под углом к современному руслу. Поверхность пойм поднимается над межевым уровнем на 3-7 м.

Для территории г. Кирова характерны дерново-подзолистый и болотно-подзолистый типы почв. Верхний плодородный горизонт этих почв составляет

слой толщиной всего в 10-20 см, а за ним следует подзолистый горизонт, бедный питательными веществами.

Территория административного центра Кировской области входит в состав подзоны южной тайги. Леса, объединяемые в группу ельников-зеленомошников, составляют здесь зональный тип растительности. Ельники-зеленомошники – леса с одноярусным древостоем из ели и пихты, с примесью березы, осины. Однако естественная растительность в границах г. Кирова почти не сохранилась, на свободной от застройки территории преобладают сельскохозяйственные земли.

ИСТОРИКО-АРХЕОЛОГИЧЕСКАЯ СПРАВКА

Город Киров располагается в центральной части Кировской области в среднем течении р. Вятки, в месте рассечения Верхнекамской возвышенности долиной реки. Основная часть городской территории располагается на левом крутом берегу Вятки, в Средневятской (Кировской) низменности. Заречная часть располагается на правом пологом берегу, в северной части Вятского Увала. Общий характер рельефа окрестностей г. Кирова увалистый, на востоке располагается центральная часть Вятского Увала с абсолютными высотами 250-280 м.

Город Киров был основан новгородскими ушкуйниками в 1374 г. на мысу, образованном крутым берегом р. Вятки и Засорским оврагом. С западной стороны это место защищал овраг, и только с северной стороны пришлось выкопать ров для круговой обороны города. По данным «Повести о стране Вятской», кольцо укреплений образовали поставленные вплотную друг к другу срубы жилищ. Эти сведения были подтверждены Л.Д. Макаровым в 1983 г. во время археологических наблюдений за ходом земляных работ[1].

В древности город имел другие названия – Вятка и Хлынов. Название Вятка произошло от племени ватка (по названию реки), населявшего эти земли до XII в.

Первые упоминания об этом городе в исторических источниках относятся к 1374 г., а с 1391 года город стал основной резиденцией суздальских князей Василия Дмитриевича Кирдяпы и Семёна Дмитриевича, изгнанных из Суздальско-Нижегородского княжества после завоевания его Москвой. В середине XV в. в устье р. Хлыновица была построена деревянная крепость, получившая название Хлынов. Позже данное имя стало употребляться в отношение всего города.

В нач. XVIII в. город входит в состав Сибирской губернии, в 1719 г. получает статус Вятской провинции, а в 1780 г. становится столицей Вятского

[1] Макаров Л.Д. Русские поселенцы на берегах Вятки // Энциклопедия земли Вятской. Т. 4. История. Киров, 1995. С. 87-88.

наместничество, которое в скором времени преобразуется в Вятскую губернию. Сам же губернский центр вновь получает название Вятки.

В 1784 г. был утвержден генеральный план городской застройки центр Вятки стал застраиваться прямоугольной уличной сеткой[2]. Шло планомерное развитие транспортной системы и городской инфраструктуры. К концу XIX века открылось регулярное судоходное движение, была завершена прокладка железнодорожной линии, а в 1906 году открылось прямое железнодорожное сообщение с Санкт-Петербургом.

Хлынов стал развиваться достаточно стремительно после присоединения к Москве и уже к XVI в. получил статус крупнейшего торгово-ремесленного города северо-восточной Руси. Город имел крепкие экономические связи с Москвой, Казанью, Новгородом, Архангельском и Астраханью. Уже в XVI столетии в Хлынове были построены первые каменные дома и возведен мужской Успенский монастырь. Быстрый промышленный рост привел к тому, что к 1916 г. в городе работали 44 фабрично заводских предприятия. В советские годы развитие получили машино- и приборостроение, металлообработка и химическая промышленность. Во времена Великой Отечественной войны Киров стал базой для развертки эвакуированных производств Москвы и Ленинграда. Современное название город получил в 1934 г. после убийства Сергея Мироновича Кирова - уроженца Вятской губернии, видного государственного и политического деятеля. Во вт. пол. XX в., вследствие расширения города, к нему были присоединены прилегающие населенные пункты, в частности, город Нововятск и Коминтерновский поселок.

Дер. Гнусино г. Кирова Кировской области по письменным источникам известна со втор. пол. XIX в. Согласно списку населенных мест Вятской губернии 1859-73 гг. «Гнусинская (Гнусино) деревня казенная» имела 5 дворов с числом жителей 38 человек (19 мужчин и 19 женщин). Деревня

[2] Тинский А.Г. Планировка и застройка города Вятки в XVII - XIX веках. Киров, 1976. С. 64.

располагалась по правую сторону Вятско-Пермского тракта в г. Слободской и не имела открытых источников воды (вода добывалась местными жителями из колодцев). Входила деревня в Вятский уезд[3].

Проектируемая сеть самотечной ливневой канализации в кадастровых кварталах 43:40:000586, 43:40:000584 с очистными сооружениями, КНС и коллектором в г. Кирове Кировской области располагается как раз в непосредственной близости от дер. Гнусино (рис. 3-6).

Рядом с местом работ ранее проводились следующие археологические исследования. В 2020 г. археологическая разведка под руководством научного сотрудника ООО АК «Экспедиция» И.А. Комаровских на земельном участке с кадастровым номером 43:30:370304:148 (рис. 6). В ходе работ было заложено 7 шурфов размерами 1×1 м, общей площадью 7 м^2. На исследуемой территории массовый материал и индивидуальные находки выявлены не были. Целостных культурных напластований зафиксировано не было, в большинстве шурфов грунты представлены темно-коричневой супесью, которая является естественным слоем почвы[4].

В 2009 г. главным специалистом «Научно-производственного центра по охране объектов культурного наследия Кировской области» А.Л. Кряжевских в рамках обследования территории строительства объекта «Газопровод межпоселковый от п. Коминтерн – район домостроительного комбината – д. Гнусино Первомайского района г. Кирова Кировской области» были проведены археологические исследования. В ходе работ северо-восточнее д. Гнусино был заложен 1 шурф (шурф №32). Культурный слой и находки не были обнаружены[5] (рис. 6).

Археологические исследования в зоне строительства сети самотечной ливневой канализации в кадастровых кварталах 43:40:000586, 43:40:000584 с

[3] Вятская губерния. Список населенных мест по сведениям 1859-1873 годов. СПб, 1876. С. 42.
[4] Комаровских И.А. Отчет об археологической разведке на земельном участке с кадастровым номером 43:30:370304:148 по адресу дер. Гнусино г. Кирова Кировской области за 2020 год. Киров, 2021. С. 12.
[5] Кряжевских А.Л. Отчет об археологической разведке по территории Слободского района Кировской области и Первомайского района г. Кирова за 2009 год // Фонды КОГБУК «Кировский областной краеведческий музей». С. 71, 81.

очистными сооружениями, КНС и коллектором в г. Кирове Кировской области проводятся впервые. Рядом с данным участком земли располагается 1 памятник археологии, который расположен на другом берегу р. Вятки – это Наговицынское (Червяковское) городище (VII-III вв. до н.э.) (рис. 5).

МЕТОДИКА ПРОВЕДЕНИЯ РАБОТ

Археологические изыскания в зоне строительства сети самотечной ливневой канализации в кадастровых кварталах 43:40:000586, 43:40:000584 с очистными сооружениями, КНС и коллектором в г. Кирове Кировской области проводились в соответствии с принятой в российской археологии методикой, отраженной в «Положении о порядке проведения археологических полевых работ (археологических раскопок и разведок) и составления научной отчётной документации» (М., Институт археологии РАН, 2018), и подкрепленной Федеральном законом «Об объектах культурного наследия (памятниках истории и культуры) народов Российской Федерации» от 25 июня 2002 г. № 73-ФЗ.

Полевым исследованиям предшествовал этап проведения историко-архивных и библиографических изысканий. Были изучены отчеты по ранее проведенным археологическим работам в г. Кирове Кировской области и рассмотрены современные топографические планы (рис. 1-5).

Инженерно-топографический план с обозначением места проведения работ представлен в масштабе 1:500 (рис. 9-12).

Транспортировка участников экспедиции до места работ осуществлялась при помощи автомобиля УАЗ 3163.

До начала работ была проведена фотофиксация местности (рис. 7, 13-29).

В наиболее перспективных и свободных от густо поросших деревьев с кустарниками и сильной заболоченности местах на исследуемой территории было заложено 6 шурфов общей площадью 6 м^2. Шурфы размером 1×1 м ориентировались по сторонам света. Нивелировка шурфов производилась от условного нуля, за который принимался самый низкий угол. После снятия дерна выборка производилась условными горизонтами по 20 см., с последующей зачисткой каждого из них. После зачистки отдельного пласта его уровень нивелировался, фиксировался и фотографировался. Фотофиксация стратиграфии производилась с вертикально установленной

измерительной рейкой и обозначением направления на север. После фиксации материка, согласно п. 3.9. Положения, в шурфах была осуществлена контрольная прокопка. Затем производилась рекультивация почвы на месте закладки шурфов. С помощью прибора глобального позиционирования (Garmin Oregon 450) брались абсолютные координаты шурфов. Основные этапы работ фиксировались с помощью цифрового фотоаппарата марки Canon разрешением 16 Мрх. Для указания масштаба при фотографировании использовалась телескопическая рейка с сантиметровыми делениями.

Фотографии шурфов, в которых не было обнаружено археологического материала, в отчете представлены только до начала работ и с контрольной прокопкой материка, а также западные стенки каждого разведочного шурфа (п. 3.12 Положения).

Итогом полевых изысканий является данный **Отчет**.

РЕЗУЛЬТАТЫ АРХЕОЛОГИЧЕСКИХ ИССЛЕДОВАНИЙ

Археологическая разведка с осуществлением локальных земляных работ в зоне строительства сети самотечной ливневой канализации в кадастровых кварталах 43:40:000586, 43:40:000584 с очистными сооружениями, КНС и коллектором в г. Кирове Кировской области проводилась в конце сентября 2022 г. в соответствии с Открытым листом № 2516-2022 от 12 сентября 2022 г., выданным Министерством культуры РФ на имя Старкова Романа Леонидовича. Проектируемая сеть самотечной ливневой канализации с очистными сооружениями, КНС и коллектором расположена в северной части г. Кирова Кировской области (рис. 4, 6-8). Всего к обследованию подлежало 2 площадки под очистные сооружения и КНС общей площадью 0,49 га и проектируемая трасса самотечного коллектора, напорного коллектора и отвода под трассу коллектора общей протяженностью 1650 м.

Обследование началось с фотофиксации местности участка работ (рис. 7, 13-29). В ходе археологической разведки наиболее перспективных и свободных от густо поросших деревьев с кустарниками и сильной заболоченности местах на исследуемой территории было заложено 6 шурфов размером 1×1 м (№1-6).

Шурф № 01 (рис. 8-9, 30-38). Шурф заложен в самом начале проектируемой сети самотечной ливневой канализации в кадастровых кварталах 43:40:000586, 43:40:000584 с очистными сооружениями, КНС и коллектором в г. Кирове Кировской области на будущей площадке, отведенной под очистные сооружения, в 100 м западнее от завода «КировСпецМонтаж». Шурф выбран до уровня материковой поверхности. Глубина – до 99 см (с учетом контрольной прокопки верхней части археологически стерильного слоя). По завершению работ шурф был рекультивирован.

Дневная поверхность относительно ровная, сверху задернована высокой травой.

В результате выборки шурфа № 01 зафиксирована следующая стратиграфическая колонка: дерн – до 5 см., коричневая супесь с вкл. кирпичной крошки, кирпичей и глины – до 50 см., коричневая супесь – до 10 см., ниже материк – песок.

Массовый материал и индивидуальные находки выявлены не были.

Координаты шурфа № 01 – 58°40'08.6"N 49°39'54.1"E.

Шурф № 02 (рис. 8, 10, 39-48). Шурф заложен в лесистой местности на небольшой площадке свободной от деревьев, в 106 м восточнее от АЗС №7 «Лукойл» и в 82 м севернее от завода «КировСпецМонтаж», на месте проектируемой сети самотечной ливневой канализации. Размер шурфа 1×1 м. Шурф выбран до уровня материковой поверхности. Глубина – до 51 см. (с учетом контрольной прокопки верхней части археологически стерильного слоя). По завершению работ шурф был рекультивирован.

Дневная поверхность относительно ровная, сверху задернована.

Стратиграфическая колонка: дерн – до 5 см., коричневая супесь – до 15 см., ниже – материк (песок).

В профилях северной и западной стенок шурфа зафиксированы камни.

Археологический материал выявлен не был.

Координаты шурфа № 02 – 58°40'12.7"N 49°40'06.3"E.

Шурф № 03 (рис. 8, 11, 49-58). Шурф заложен на небольшом участке земли, поросшим высокой травой, на месте проектируемой сети самотечной ливневой канализации, в 17 метрах южнее от заболоченного пруда. Размер шурфа 1×1 м. Шурф выбран до уровня материковой поверхности. Глубина – до 75 см. (с учетом контрольной прокопки верхней части археологически стерильного слоя). По завершению работ шурф был рекультивирован.

Дневная поверхность относительно ровная, сверху задернована.

Стратиграфическая колонка шурфа № 03: дерн – до 5 см., коричневая супесь – до 45 см., ниже материк – песок.

Археологический материал не обнаружен.

Координаты шурфа № 03 – 58°40'15.7"N 49°40'37.8"E.

Шурф № 04 (рис. 8, 11, 59-68). Шурф заложен на небольшом участке земли, поросшим высокой травой, на будущем месте расположения КНС, в 80 м северо-восточнее от шурфа № 03, в 50 м юго-восточнее от заболоченного пруда. Размер шурфа 1×1 м. Шурф выбран до уровня материковой поверхности. Глубина – до 65 см. (с учетом контрольной прокопки верхней части археологически стерильного слоя). По завершению работ шурф был рекультивирован.

Дневная поверхность относительно ровная, сверху задернована.

В результате выборки шурфа № 04 зафиксирована следующая стратиграфическая колонка: дерн – до 5 см., коричневая супесь – до 22 см., ниже – материк (песок).

Массовый материал и индивидуальные находки выявлены не были.

Координаты шурфа № 04 – 58°40'16.8"N 49°40'42.1"E.

Шурф № 05 (рис. 8, 11, 69-78). Шурф заложен на участке земли, поросшем высокой травой и отельными молодыми деревьями, на месте проектируемой сети самотечной ливневой канализации, в 85 м юго-восточнее от шурфа № 04. Размер шурфа 1×1 м. Шурф выбран до уровня материковой поверхности. Глубина – до 68 см. (с учетом контрольной прокопки верхней части археологически стерильного слоя). По завершению работ шурф был рекультивирован.

Дневная поверхность относительно ровная, сверху задернована.

Стратиграфическая колонка: дерн – до 5 см., коричневая супесь – до 18 см., подзол – до 14 см., ниже – материк (песок).

Археологический материал выявлен не был.

Координаты шурфа № 05 – 58°40'15.1"N 49°40'45.9"E.

Шурф № 06 (рис. 8, 12, 79-88). Шурф заложен в конце проектируемой сети самотечной ливневой канализации на участке земли, заваленном срубленными деревьями и кустарниками, в 91 м севернее от магазина «Магнит» по адресу ул. Торфяная, 6 и в 48 м северо-восточнее от жилого частного дома на ул. Торфяная, 4Б. Перед началом работ площадка для заложения шурфа была расчищена от срубленных деревьев и кустарников. Размер шурфа 1×1 м. Шурф выбран до уровня материковой поверхности. Глубина – до 95 см. (с учетом контрольной прокопки верхней части археологически стерильного слоя). По завершению работ шурф был рекультивирован.

Дневная поверхность относительно ровная, сверху задернована.

Стратиграфическая колонка шурфа № 06: дерн – до 10 см., коричневая супесь – до 20 см., темно-коричневая гумусированная супесь – до 30 см., ниже – материк (песок).

Археологический материал выявлен не был.

Координаты шурфа № 06 – 58°40'05.1"N 49°40'58.6"E.

ЗАКЛЮЧЕНИЕ

В результате проведения археологического исследования в зоне строительства сети самотечной ливневой канализации в кадастровых кварталах 43:40:000586, 43:40:000584 с очистными сооружениями, КНС и коллектором в г. Кирове Кировской области можно сделать следующие выводы:

– На исследуемой территории археологический материал, как массовый, так и индивидуальный, выявлен не был. В шурфах грунт представлен в основном естественным слоем – коричневой супесью.

– Проведенные работы позволили определить отсутствие объектов культурного наследия, включенных в реестр, выявленных объектов культурного наследия, либо объектов, обладающих признаками объекта культурного наследия на указанной территории.

Материалы настоящего исследования являются ценным источником для определения состояния культурного слоя на территории г. Кирова.

_____ / Р.Л. СТАРКОВ/

СПИСОК ИСТОЧНИКОВ И ЛИТЕРАТУРЫ

1) Макаров Л.Д. Русские поселенцы на берегах Вятки // Энциклопедия земли Вятской. Т. 4. История. Киров, 1995.

2) Тинский А.Г. Планировка и застройка города Вятки в XVII - XIX веках. Киров, 1976.

3) Вятская губерния. Список населенных мест по сведениям 1859-1873 годов. СПб, 1876.

4) Комаровских И.А. Отчет об археологической разведке на земельном участке с кадастровым номером 43:30:370304:148 по адресу дер. Гнусино г. Кирова Кировской области за 2020 год. Киров, 2021.

5) Кряжевских А.Л. Отчет об археологической разведке по территории Слободского района Кировской области и Первомайского района г. Кирова за 2009 год // Фонды КОГБУК «Кировский областной краеведческий музей».

ПРИЛОЖЕНИЕ

Таблица 01. Точки координат фотофиксации археологической разведки в зоне строительства сети самотечной ливневой канализации в кадастровых кварталах 43:40:000586, 43:40:000584 с очистными сооружениями, КНС и коллектором в г. Кирове Кировской области:

№	Наименование	Координаты	Вид
1.	Точка фотофиксации 01 (ТФ 01)	58°40'08.8"N 49°39'51.0"E	с северо-востока
			с северо-запада
2.	Точка фотофиксации 02 (ТФ 02)	58°40'08.2"N 49°39'56.1"E	с востока
			с юго-запада
3.	Точка фотофиксации 03 (ТФ 03)	58°40'08.5"N 49°39'58.3"E	с юго-запада
4.	Точка фотофиксации 04 (ТФ 04)	58°40'11.8"N 49°40'02.1"E	с северо-востока
			с юго-запада
5.	Точка фотофиксации 05 (ТФ 05)	58°40'15.8"N 49°40'37.7"E	с юго-запада
			с востока
6.	Точка фотофиксации 06 (ТФ 06)	58°40'17.7"N 49°40'41.2"E	с северо-востока
			с северо-запада
7.	Точка фотофиксации 07 (ТФ 07)	58°40'15.5"N 49°40'45.3"E	с юго-востока
			с северо-запада
8.	Точка фотофиксации 08 (ТФ 08)	58°40'11.9"N 49°40'58.7"E	с востока
			с севера
9.	Точка фотофиксации 09 (ТФ 09)	58°40'05.2"N 49°40'57.7"E	с запада
			с юга

Таблица 02. Точки координат заложенных шурфов в системе WGS 84 археологической разведки в зоне строительства сети самотечной ливневой канализации в кадастровых кварталах 43:40:000586, 43:40:000584 с очистными сооружениями, КНС и коллектором в г. Кирове Кировской области:

№	Наименование	Координаты
1.	Шурф № 01	58°40'08.6"N 49°39'54.1"E
2.	Шурф № 02	58°40'12.7"N 49°40'06.3"E
3.	Шурф № 03	58°40'15.7"N 49°40'37.8"E
4.	Шурф № 04	58°40'16.8"N 49°40'42.1"E
5.	Шурф № 05	58°40'15.1"N 49°40'45.9"E
6.	Шурф № 06	58°40'05.1"N 49°40'58.6"E

ИЛЛЮСТРАТИВНЫЙ БЛОК

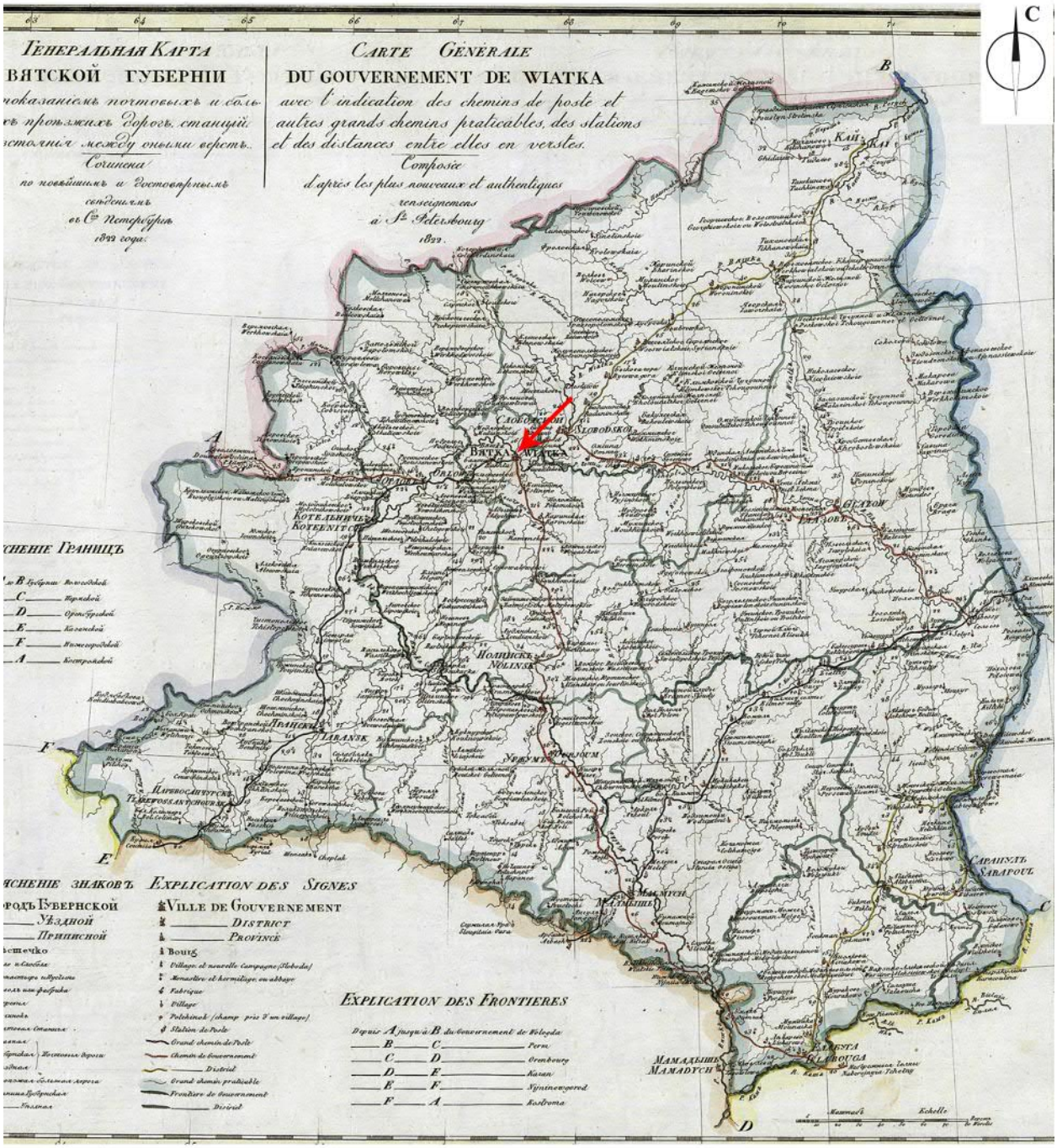

0 50 км

Условные обозначения:

Место исследования указано стрелкой

Рис. 01. Карта Вятской губернии 1822 г. с обозначением исследуемой территории.

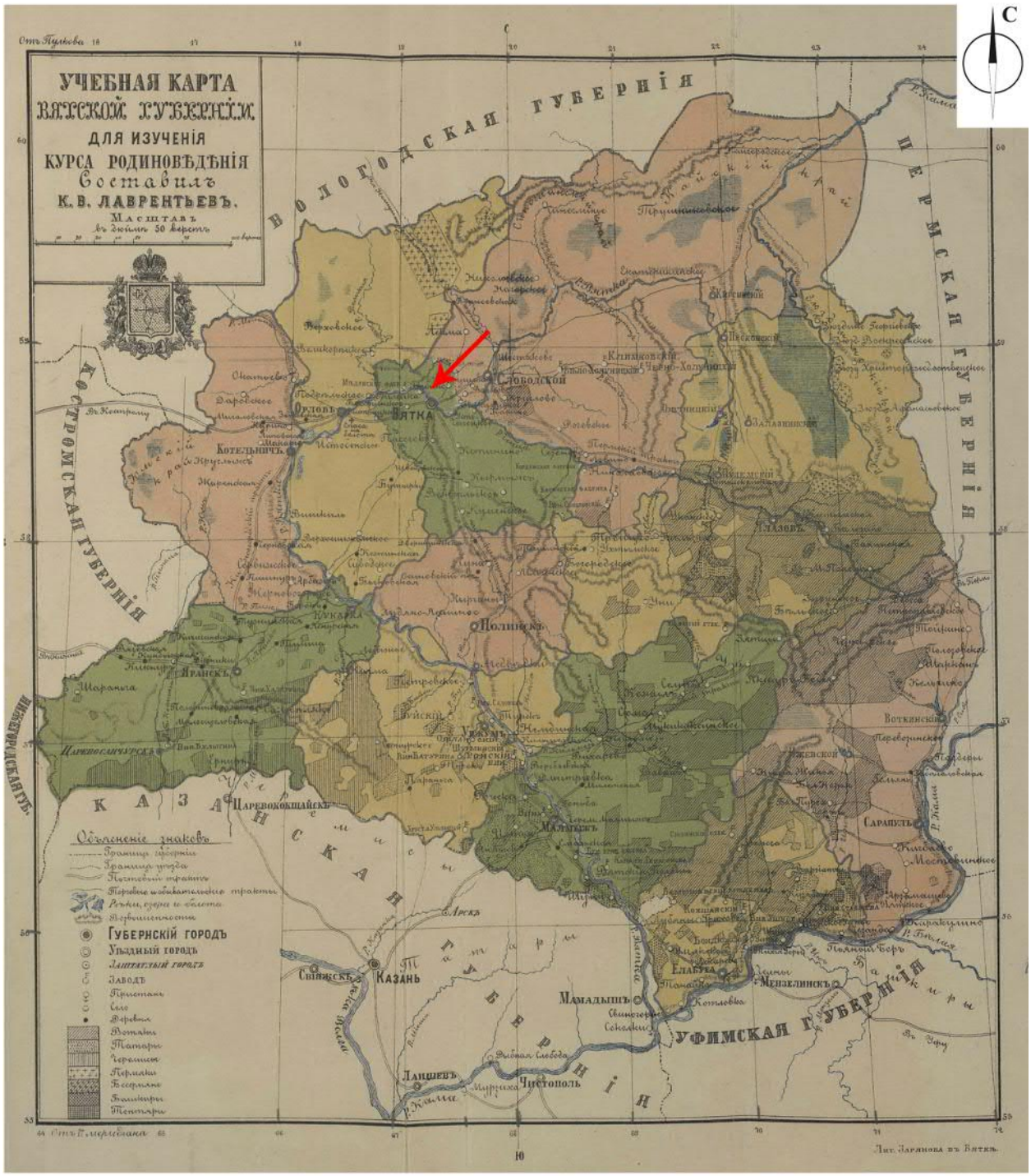

0 50 км

Условные обозначения:

Место исследования указано стрелкой

Рис. 02. Карта Вятской губернии 1890 г. с обозначением исследуемой территории.

Рис. 03. Фрагмент карты Вятского уезда Вятской губернии 1878 г. с обозначением исследуемой территории.

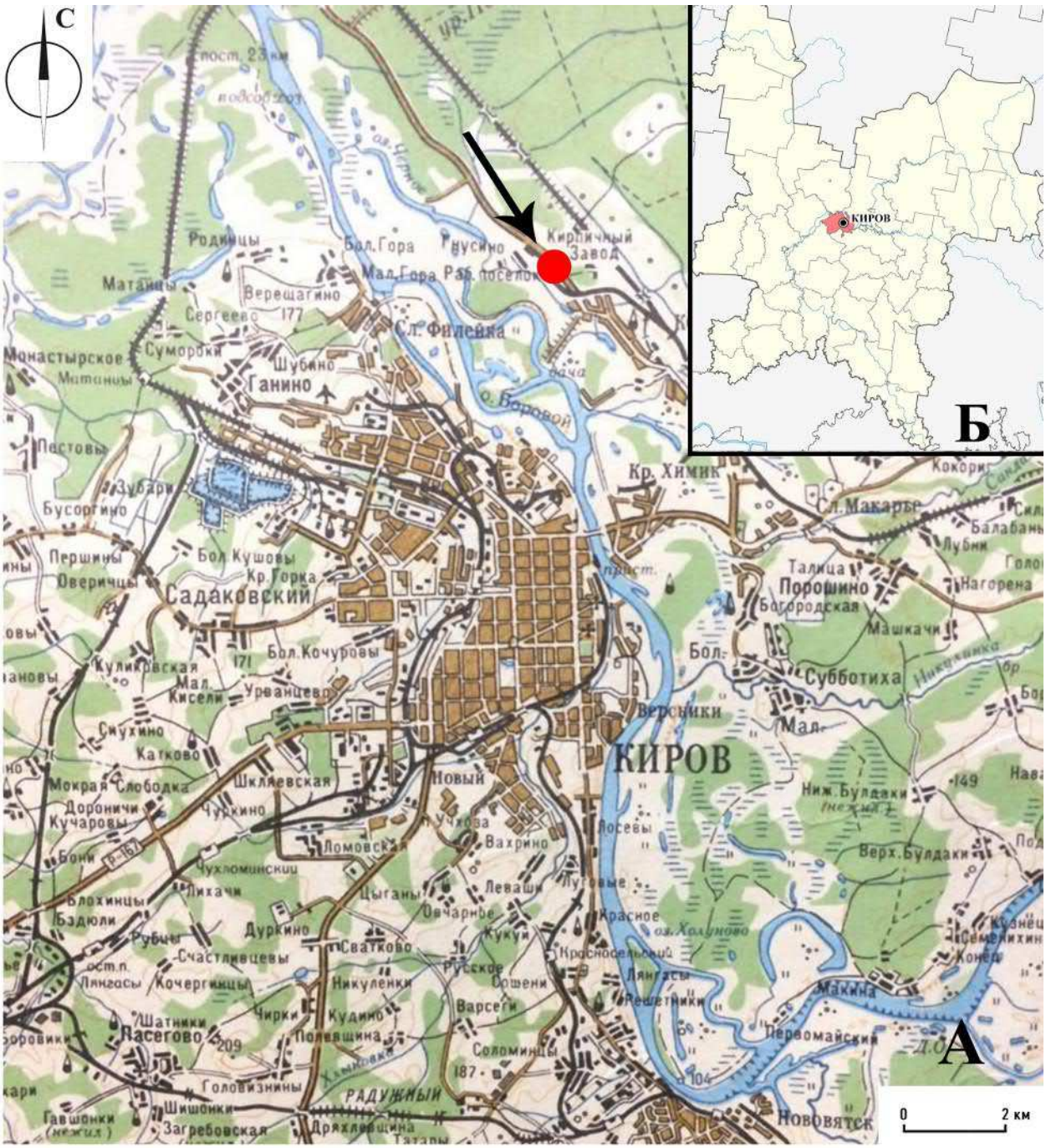

УСЛОВНЫЕ ОБОЗНАЧЕНИЯ:

● – Место работ (указано стрелкой)

Рис. 04. Кировская область, г. Киров. Схема расположения места работ (А) и г. Кирова на карте Кировской области (Б).

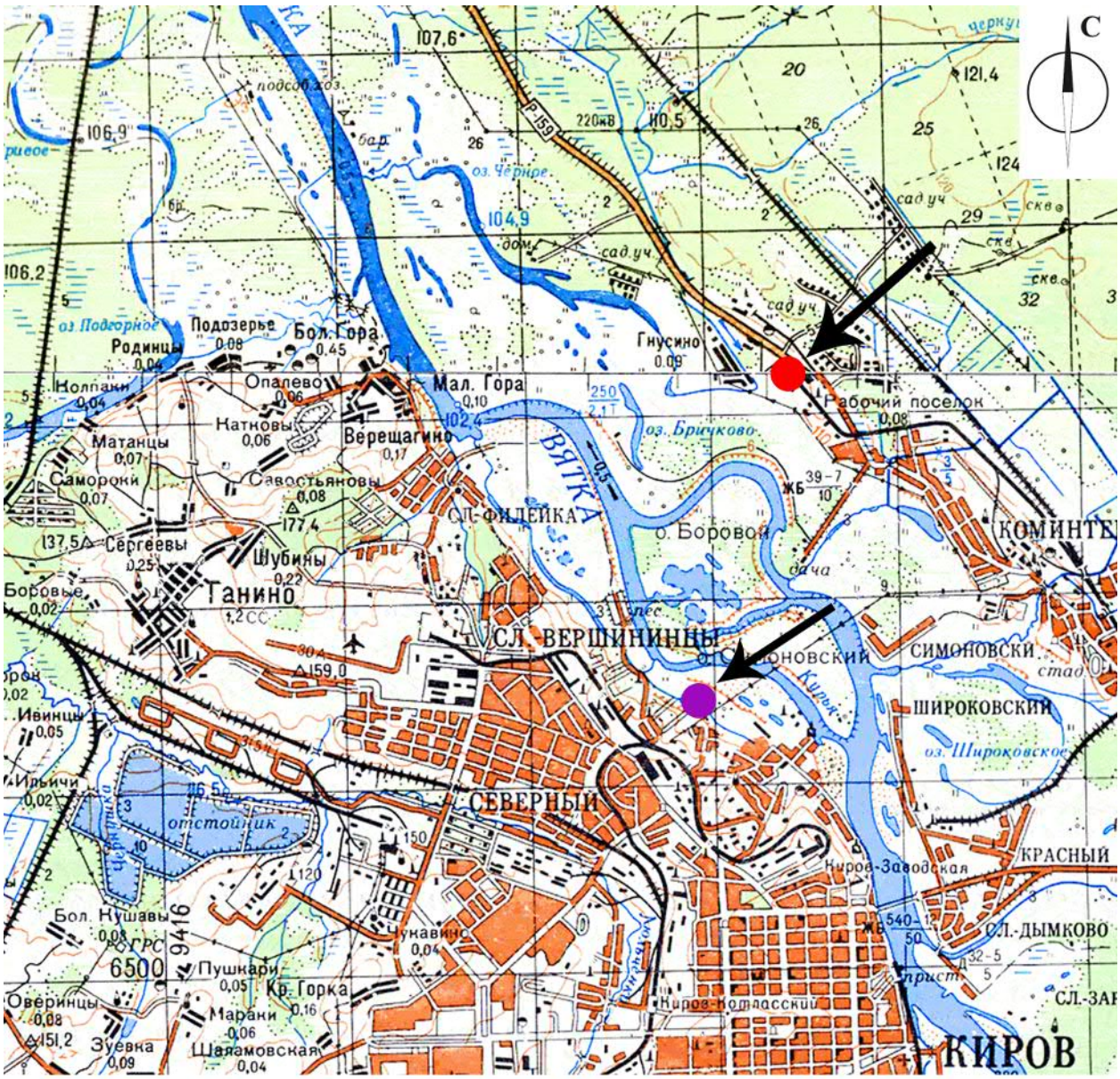

УСЛОВНЫЕ ОБОЗНАЧЕНИЯ:

0 1 км

- Исследуемая территория (указано стрелкой)

Памятники археологии:

- Наговицынское (Червяковское) городище (VII – III вв. до н.э.) (указано стрелкой)

Рис. 05 Выкопировка с топографической карты Кировской области с обозначением исследуемой территории и памятников археологии, расположенных рядом.

Условные обозначения:

0 250 м

– в зоне строительства сети самотечной ливневой канализации в кадастровых кварталах 43:40:000586, 43:40:000584 с очистными сооружениями, КНС и коллектором» в г. Кирове Кировской области

– Шурф 2009 г. (шурф №32)

1 – Шурфы 2020 г. (шурфы №1-7)

Рис. 06. Космоснимок с обозначением зоны строительства сети самотечной ливневой канализации в кадастровых кварталах 43:40:000586, 43:40:000584 с очистными сооружениями, КНС и коллектором в г. Кирове Кировской области и заложенных шурфов во время проведения археологических работ в 2009 г. и в 2020 г. Дата снимка: 26.08.2022 г.

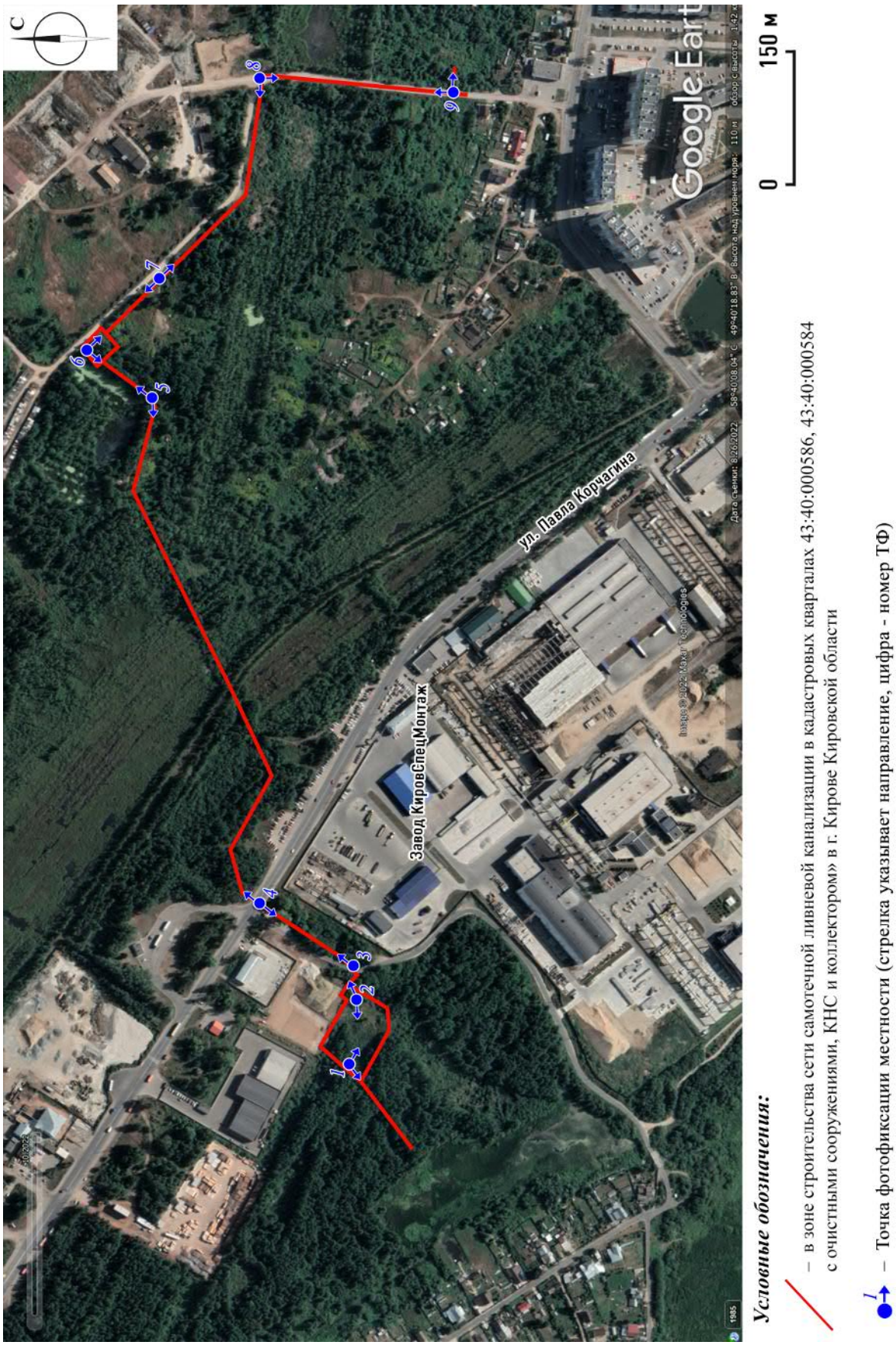

Рис. 07. Космоснимок с обозначением исследуемой территории и точек фотофиксации в зоне строительства сети самотечной ливневой канализации в кадастровых кварталах 43:40:000586, 43:40:000584 с очистными сооружениями, КНС и коллектором в г. Кирове Кировской области. Дата снимка: 26.08.2022 г.

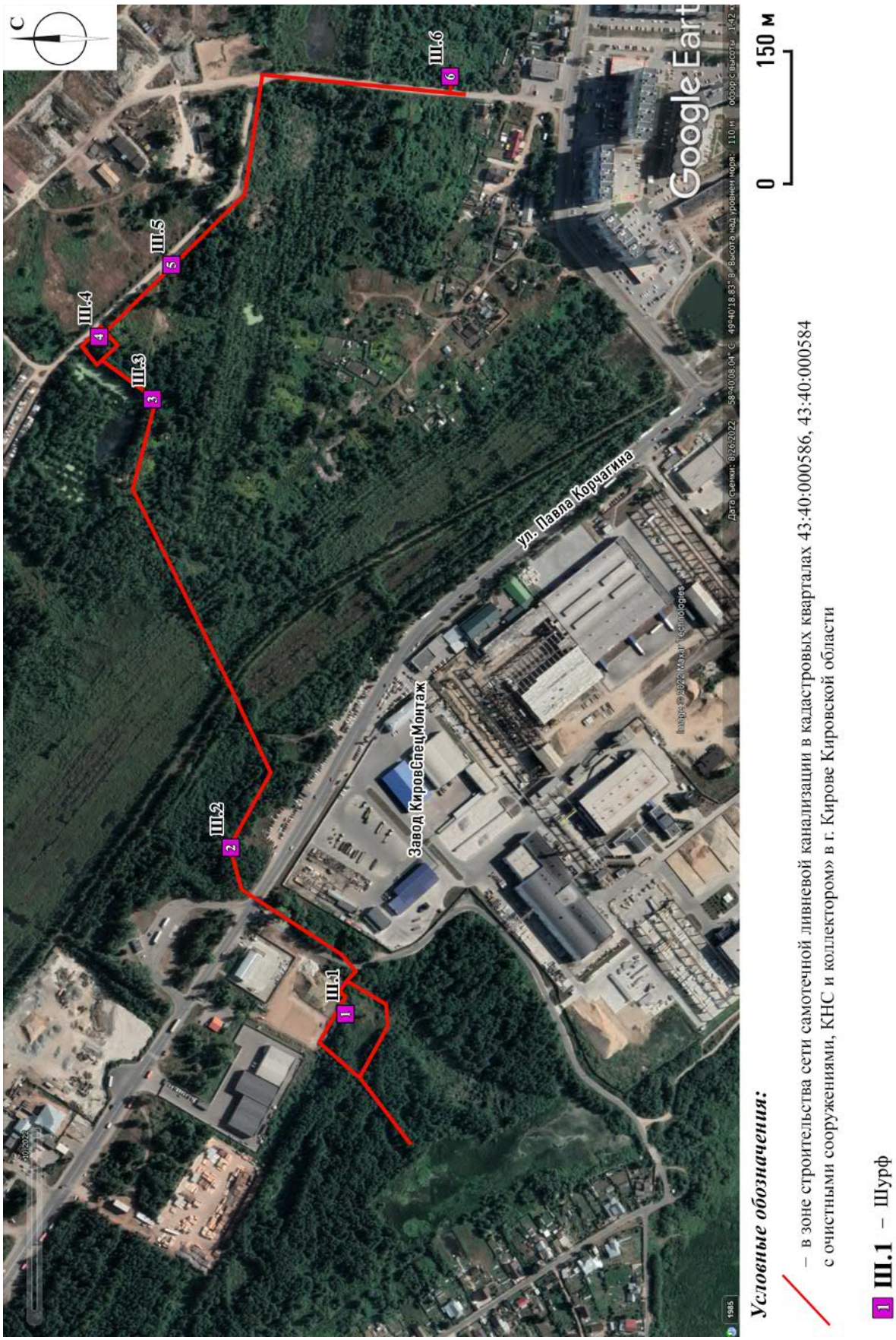

Рис. 08. Космоснимок с обозначением исследуемой территории и заложенных шурфов в зоне строительства сети самотечной ливневой канализации в кадастровых кварталах 43:40:000586, 43:40:000584 с очистными сооружениями, КНС и коллектором в г. Кирове Кировской области. Дата снимка: 26.08.2022 г.

Рис. 09. Фрагмент инженерно-топографического плана с обозначением исследуемой территории и заложенных шурфов в зоне строительства сети самотечной ливневой канализации в кадастровых кварталах 43:40:000586, 43:40:000584 с очистными сооружениями, КНС и коллектором в г. Кирове Кировской области.

Рис. 10. Фрагмент инженерно-топографического плана с обозначением исследуемой территории и заложенных шурфов в зоне строительства сети самотечной ливневой канализации в кадастровых кварталах 43:40:000586, 43:40:000584 с очистными сооружениями, КНС и коллектором в г. Кирове Кировской области.

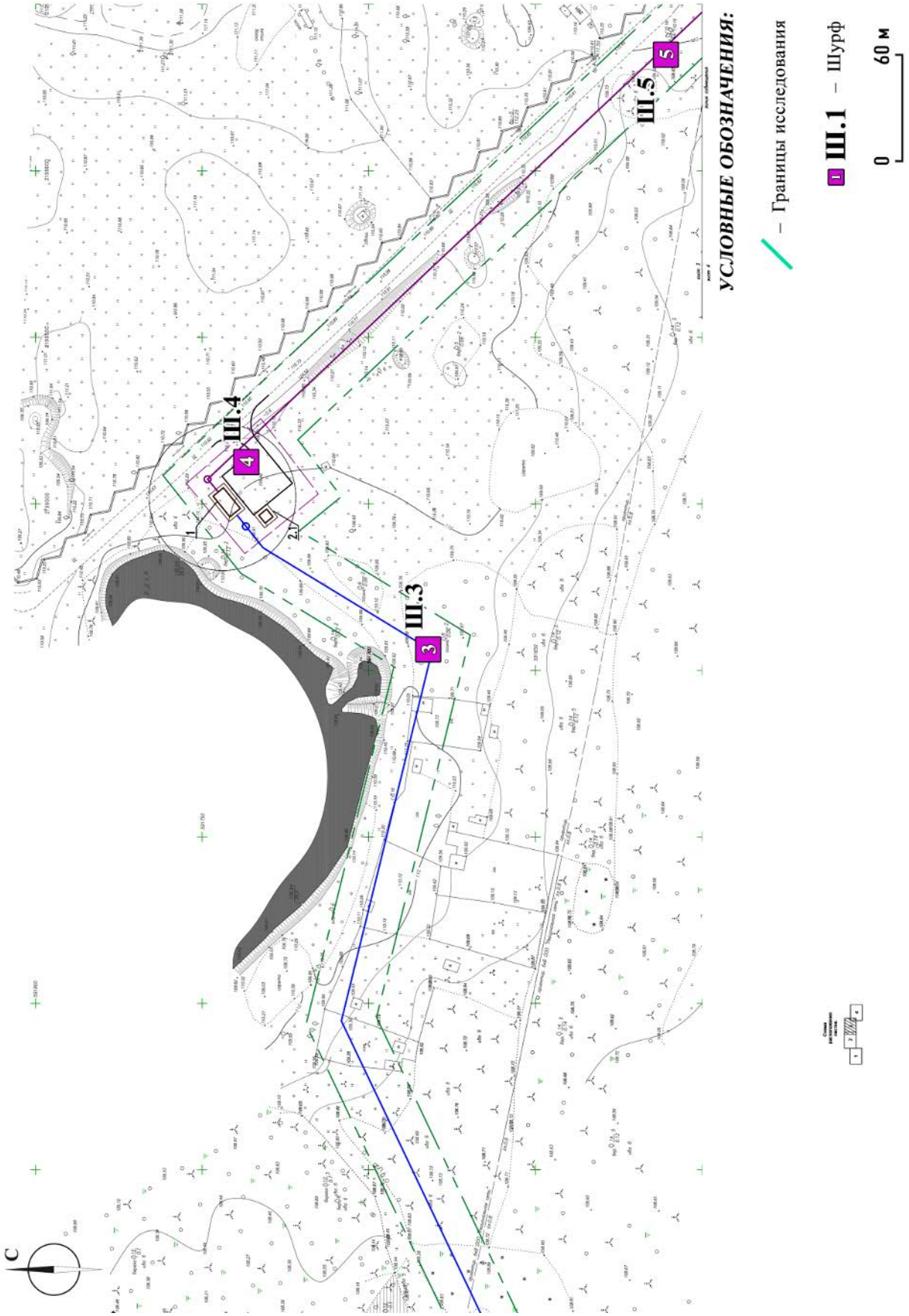

Рис. 11. Фрагмент инженерно-топографического плана с обозначением исследуемой территории и заложенных шурфов в зоне строительства сети самотечной ливневой канализации в кадастровых кварталах 43:40:000586, 43:40:000584 с очистными сооружениями, КНС и коллектором в г. Кирове Кировской области.

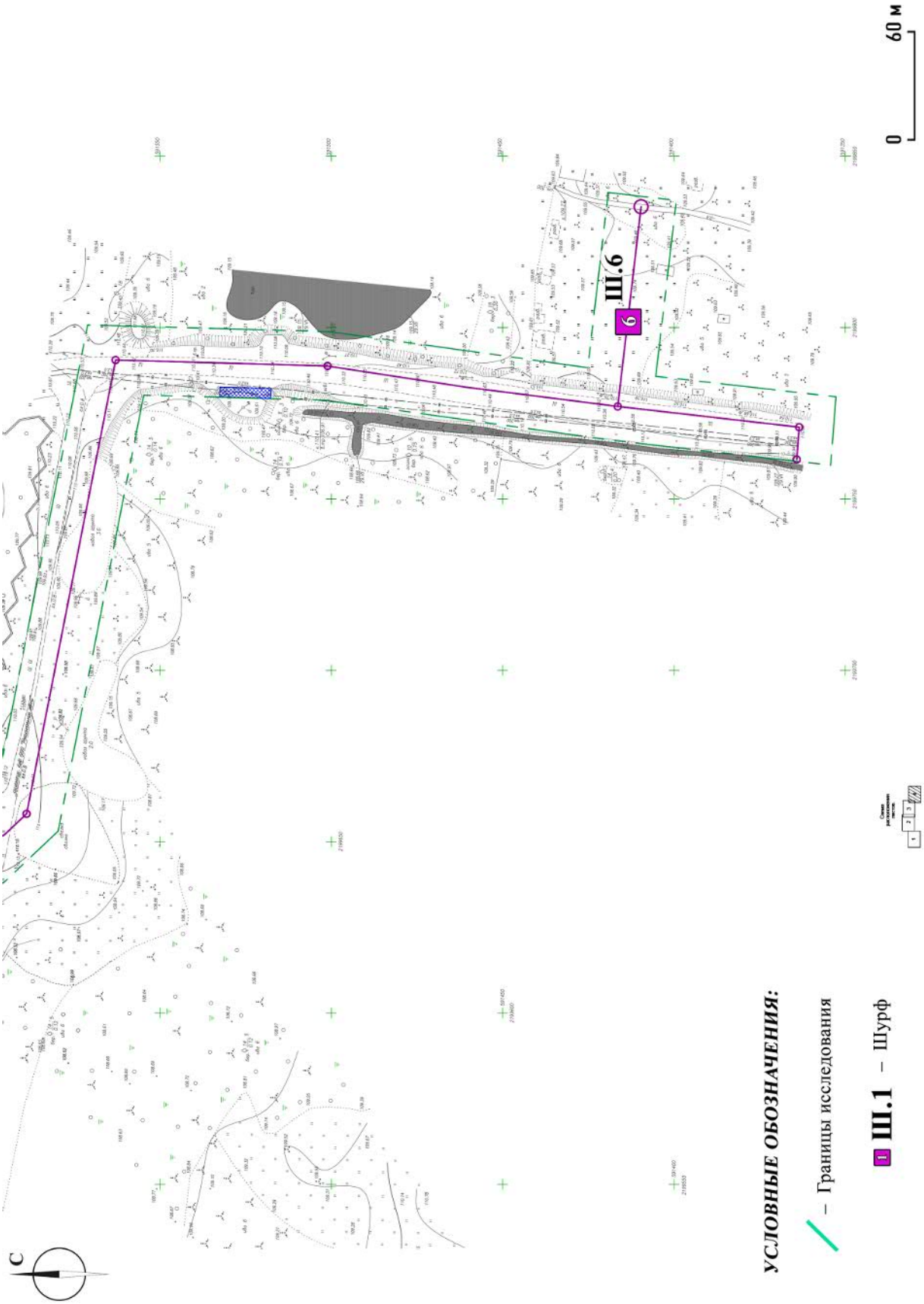

Рис. 12. Фрагмент инженерно-топографического плана с обозначением исследуемой территории и заложенных шурфов в зоне строительства сети самотечной ливневой канализации в кадастровых кварталах 43:40:000586, 43:40:000584 с очистными сооружениями, КНС и коллектором в г. Кирове Кировской области.

Рис. 13. Фото. Фотофиксация местности в зоне строительства сети самотечной ливневой канализации в кадастровых кварталах 43:40:000586, 43:40:000584 с очистными сооружениями, КНС и коллектором в г. Кирове Кировской области. ТФ 01. Вид с северо-востока.

Рис. 14. Фото. Фотофиксация местности в зоне строительства сети самотечной ливневой канализации в кадастровых кварталах 43:40:000586, 43:40:000584 с очистными сооружениями, КНС и коллектором в г. Кирове Кировской области. ТФ 01. Вид с северо-запада.

Рис. 15. Фото. Фотофиксация местности в зоне строительства сети самотечной ливневой канализации в кадастровых кварталах 43:40:000586, 43:40:000584 с очистными сооружениями, КНС и коллектором в г. Кирове Кировской области. ТФ 02. Вид с востока.

Рис. 16. Фото. Фотофиксация местности в зоне строительства сети самотечной ливневой канализации в кадастровых кварталах 43:40:000586, 43:40:000584 с очистными сооружениями, КНС и коллектором в г. Кирове Кировской области. ТФ 02. Вид с юго-запада.

Рис. 17. Фото. Фотофиксация местности в зоне строительства сети самотечной ливневой канализации в кадастровых кварталах 43:40:000586, 43:40:000584 с очистными сооружениями, КНС и коллектором в г. Кирове Кировской области. ТФ 03. Вид с юго-запада.

Рис. 18. Фото. Фотофиксация местности в зоне строительства сети самотечной ливневой канализации в кадастровых кварталах 43:40:000586, 43:40:000584 с очистными сооружениями, КНС и коллектором в г. Кирове Кировской области. ТФ 04. Вид с северо-востока.

Рис. 19. Фото. Фотофиксация местности в зоне строительства сети самотечной ливневой канализации в кадастровых кварталах 43:40:000586, 43:40:000584 с очистными сооружениями, КНС и коллектором в г. Кирове Кировской области. ТФ 04. Вид с юго-запада.

Рис. 20. Фото. Фотофиксация местности в зоне строительства сети самотечной ливневой канализации в кадастровых кварталах 43:40:000586, 43:40:000584 с очистными сооружениями, КНС и коллектором в г. Кирове Кировской области. ТФ 05. Вид с юго-запада.

Рис. 21. Фото. Фотофиксация местности в зоне строительства сети самотечной ливневой канализации в кадастровых кварталах 43:40:000586, 43:40:000584 с очистными сооружениями, КНС и коллектором в г. Кирове Кировской области. ТФ 05. Вид с востока.

Рис. 22. Фото. Фотофиксация местности в зоне строительства сети самотечной ливневой канализации в кадастровых кварталах 43:40:000586, 43:40:000584 с очистными сооружениями, КНС и коллектором в г. Кирове Кировской области. ТФ 06. Вид с северо-востока.

Рис. 23. Фото. Фотофиксация местности в зоне строительства сети самотечной ливневой канализации в кадастровых кварталах 43:40:000586, 43:40:000584 с очистными сооружениями, КНС и коллектором в г. Кирове Кировской области. ТФ 06. Вид с северо-запада.

Рис. 24. Фото. Фотофиксация местности в зоне строительства сети самотечной ливневой канализации в кадастровых кварталах 43:40:000586, 43:40:000584 с очистными сооружениями, КНС и коллектором в г. Кирове Кировской области. ТФ 07. Вид с юго-востока.

Рис. 25. Фото. Фотофиксация местности в зоне строительства сети самотечной ливневой канализации в кадастровых кварталах 43:40:000586, 43:40:000584 с очистными сооружениями, КНС и коллектором в г. Кирове Кировской области. ТФ 07. Вид с северо-запада.

Рис. 26. Фото. Фотофиксация местности в зоне строительства сети самотечной ливневой канализации в кадастровых кварталах 43:40:000586, 43:40:000584 с очистными сооружениями, КНС и коллектором в г. Кирове Кировской области. ТФ 08. Вид с востока.

Рис. 27. Фото. Фотофиксация местности в зоне строительства сети самотечной ливневой канализации в кадастровых кварталах 43:40:000586, 43:40:000584 с очистными сооружениями, КНС и коллектором в г. Кирове Кировской области. ТФ 08. Вид с севера.

Рис. 28. Фото. Фотофиксация местности в зоне строительства сети самотечной ливневой канализации в кадастровых кварталах 43:40:000586, 43:40:000584 с очистными сооружениями, КНС и коллектором в г. Кирове Кировской области. ТФ 09. Вид с запада.

Рис. 29. Фото. Фотофиксация местности в зоне строительства сети самотечной ливневой канализации в кадастровых кварталах 43:40:000586, 43:40:000584 с очистными сооружениями, КНС и коллектором в г. Кирове Кировской области. ТФ 09. Вид с юга.

Рис. 30. Фото. Археологическая разведка в зоне строительства сети самотечной ливневой канализации в кадастровых кварталах 43:40:000586, 43:40:000584 с очистными сооружениями, КНС и коллектором в г. Кирове Кировской области. Шурф № 01. Общий вид на место закладки шурфа. Вид с юга.

Рис. 31. Фото. Археологическая разведка в зоне строительства сети самотечной ливневой канализации в кадастровых кварталах 43:40:000586, 43:40:000584 с очистными сооружениями, КНС и коллектором в г. Кирове Кировской области. Шурф № 01. Общий вид на место закладки шурфа. Вид с севера.

Рис. 32. Фото. Археологическая разведка в зоне строительства сети самотечной ливневой канализации в кадастровых кварталах 43:40:000586, 43:40:000584 с очистными сооружениями, КНС и коллектором в г. Кирове Кировской области. Шурф № 01. Общий вид на место закладки шурфа. Вид с запада.

Рис. 33. Фото. Археологическая разведка в зоне строительства сети самотечной ливневой канализации в кадастровых кварталах 43:40:000586, 43:40:000584 с очистными сооружениями, КНС и коллектором в г. Кирове Кировской области. Шурф № 01. Общий вид до начала работ. Вид с юга.

Рис. 34. Фото. Археологическая разведка в зоне строительства сети самотечной ливневой канализации в кадастровых кварталах 43:40:000586, 43:40:000584 с очистными сооружениями, КНС и коллектором в г. Кирове Кировской области. Шурф № 01. Вид на выкопанный шурф с включением окружающего пейзажа. Вид с юга.

Рис. 35. Фото. Археологическая разведка в зоне строительства сети самотечной ливневой канализации в кадастровых кварталах 43:40:000586, 43:40:000584 с очистными сооружениями, КНС и коллектором в г. Кирове Кировской области. Шурф № 01. Дно шурфа. Материк. Вид с юга.

Рис. 36. Фото. Археологическая разведка в зоне строительства сети самотечной ливневой канализации в кадастровых кварталах 43:40:000586, 43:40:000584 с очистными сооружениями, КНС и коллектором в г. Кирове Кировской области. Шурф № 01. Профиль западной стенки. Вид с востока.

Рис. 37. Фото. Археологическая разведка в зоне строительства сети самотечной ливневой канализации в кадастровых кварталах 43:40:000586, 43:40:000584 с очистными сооружениями, КНС и коллектором в г. Кирове Кировской области. Шурф № 01. Процесс рекультивации завершен. Вид с юга.

Рис. 38. Фото. Археологическая разведка в зоне строительства сети самотечной ливневой канализации в кадастровых кварталах 43:40:000586, 43:40:000584 с очистными сооружениями, КНС и коллектором в г. Кирове Кировской области. Шурф № 01. Процесс рекультивации завершен. Вид с юга.

Рис. 39. Фото. Археологическая разведка в зоне строительства сети самотечной ливневой канализации в кадастровых кварталах 43:40:000586, 43:40:000584 с очистными сооружениями, КНС и коллектором в г. Кирове Кировской области. Шурф № 02. Общий вид на место закладки шурфа. Вид с юга.

Рис. 40. Фото. Археологическая разведка в зоне строительства сети самотечной ливневой канализации в кадастровых кварталах 43:40:000586, 43:40:000584 с очистными сооружениями, КНС и коллектором в г. Кирове Кировской области. Шурф № 02. Общий вид на место закладки шурфа. Вид с востока.

Рис. 41. Фото. Археологическая разведка в зоне строительства сети самотечной ливневой канализации в кадастровых кварталах 43:40:000586, 43:40:000584 с очистными сооружениями, КНС и коллектором в г. Кирове Кировской области. Шурф № 02. Общий вид на место закладки шурфа. Вид с севера.

Рис. 42. Фото. Археологическая разведка в зоне строительства сети самотечной ливневой канализации в кадастровых кварталах 43:40:000586, 43:40:000584 с очистными сооружениями, КНС и коллектором в г. Кирове Кировской области. Шурф № 02. Общий вид на место закладки шурфа. Вид с запада.

Рис. 43. Фото. Археологическая разведка в зоне строительства сети самотечной ливневой канализации в кадастровых кварталах 43:40:000586, 43:40:000584 с очистными сооружениями, КНС и коллектором в г. Кирове Кировской области. Шурф № 02. Общий вид до начала работ. Вид с юга.

Рис. 44. Фото. Археологическая разведка в зоне строительства сети самотечной ливневой канализации в кадастровых кварталах 43:40:000586, 43:40:000584 с очистными сооружениями, КНС и коллектором в г. Кирове Кировской области. Шурф № 02. Вид на выкопанный шурф с включением окружающего пейзажа. Вид с юга.

Рис. 45. Фото. Археологическая разведка в зоне строительства сети самотечной ливневой канализации в кадастровых кварталах 43:40:000586, 43:40:000584 с очистными сооружениями, КНС и коллектором в г. Кирове Кировской области. Шурф № 02. Дно шурфа. Материк. Вид с юга.

Рис. 46. Фото. Археологическая разведка в зоне строительства сети самотечной ливневой канализации в кадастровых кварталах 43:40:000586, 43:40:000584 с очистными сооружениями, КНС и коллектором в г. Кирове Кировской области. Шурф № 02. Профиль западной стенки. Вид с востока.

Рис. 47. Фото. Археологическая разведка в зоне строительства сети самотечной ливневой канализации в кадастровых кварталах 43:40:000586, 43:40:000584 с очистными сооружениями, КНС и коллектором в г. Кирове Кировской области. Шурф № 02. Процесс рекультивации завершен. Вид с юга.

Рис. 48. Фото. Археологическая разведка в зоне строительства сети самотечной ливневой канализации в кадастровых кварталах 43:40:000586, 43:40:000584 с очистными сооружениями, КНС и коллектором в г. Кирове Кировской области. Шурф № 02. Процесс рекультивации завершен. Вид с юга.

Рис. 49. Фото. Археологическая разведка в зоне строительства сети самотечной ливневой канализации в кадастровых кварталах 43:40:000586, 43:40:000584 с очистными сооружениями, КНС и коллектором в г. Кирове Кировской области. Шурф № 03. Общий вид на место закладки шурфа. Вид с юга.

Рис. 50. Фото. Археологическая разведка в зоне строительства сети самотечной ливневой канализации в кадастровых кварталах 43:40:000586, 43:40:000584 с очистными сооружениями, КНС и коллектором в г. Кирове Кировской области. Шурф № 03. Общий вид на место закладки шурфа. Вид с востока.

Рис. 51. Фото. Археологическая разведка в зоне строительства сети самотечной ливневой канализации в кадастровых кварталах 43:40:000586, 43:40:000584 с очистными сооружениями, КНС и коллектором в г. Кирове Кировской области. Шурф № 03. Общий вид на место закладки шурфа. Вид с севера.

Рис. 52. Фото. Археологическая разведка в зоне строительства сети самотечной ливневой канализации в кадастровых кварталах 43:40:000586, 43:40:000584 с очистными сооружениями, КНС и коллектором в г. Кирове Кировской области. Шурф № 03. Общий вид на место закладки шурфа. Вид с запада.

Рис. 53. Фото. Археологическая разведка в зоне строительства сети самотечной ливневой канализации в кадастровых кварталах 43:40:000586, 43:40:000584 с очистными сооружениями, КНС и коллектором в г. Кирове Кировской области. Шурф № 03. Общий вид до начала работ. Вид с юга.

Рис. 54. Фото. Археологическая разведка в зоне строительства сети самотечной ливневой канализации в кадастровых кварталах 43:40:000586, 43:40:000584 с очистными сооружениями, КНС и коллектором в г. Кирове Кировской области. Шурф № 03. Вид на выкопанный шурф с включением окружающего пейзажа. Вид с юга.

Рис. 55. Фото. Археологическая разведка в зоне строительства сети самотечной ливневой канализации в кадастровых кварталах 43:40:000586, 43:40:000584 с очистными сооружениями, КНС и коллектором в г. Кирове Кировской области. Шурф № 03. Дно шурфа. Материк. Вид с юга.

Рис. 56. Фото. Археологическая разведка в зоне строительства сети самотечной ливневой канализации в кадастровых кварталах 43:40:000586, 43:40:000584 с очистными сооружениями, КНС и коллектором в г. Кирове Кировской области. Шурф № 03. Профиль западной стенки. Вид с востока.

Рис. 57. Фото. Археологическая разведка в зоне строительства сети самотечной ливневой канализации в кадастровых кварталах 43:40:000586, 43:40:000584 с очистными сооружениями, КНС и коллектором в г. Кирове Кировской области. Шурф № 03. Процесс рекультивации завершен. Вид с юга.

Рис. 58. Фото. Археологическая разведка в зоне строительства сети самотечной ливневой канализации в кадастровых кварталах 43:40:000586, 43:40:000584 с очистными сооружениями, КНС и коллектором в г. Кирове Кировской области. Шурф № 03. Процесс рекультивации завершен. Вид с юга.

Рис. 59. Фото. Археологическая разведка в зоне строительства сети самотечной ливневой канализации в кадастровых кварталах 43:40:000586, 43:40:000584 с очистными сооружениями, КНС и коллектором в г. Кирове Кировской области. Шурф № 04. Общий вид на место закладки шурфа. Вид с юга.

Рис. 60. Фото. Археологическая разведка в зоне строительства сети самотечной ливневой канализации в кадастровых кварталах 43:40:000586, 43:40:000584 с очистными сооружениями, КНС и коллектором в г. Кирове Кировской области. Шурф № 04. Общий вид на место закладки шурфа. Вид с востока.

Рис. 61. Фото. Археологическая разведка в зоне строительства сети самотечной ливневой канализации в кадастровых кварталах 43:40:000586, 43:40:000584 с очистными сооружениями, КНС и коллектором в г. Кирове Кировской области. Шурф № 04. Общий вид на место закладки шурфа. Вид с севера.

Рис. 62. Фото. Археологическая разведка в зоне строительства сети самотечной ливневой канализации в кадастровых кварталах 43:40:000586, 43:40:000584 с очистными сооружениями, КНС и коллектором в г. Кирове Кировской области. Шурф № 04. Общий вид на место закладки шурфа. Вид с запада.

Рис. 63. Фото. Археологическая разведка в зоне строительства сети самотечной ливневой канализации в кадастровых кварталах 43:40:000586, 43:40:000584 с очистными сооружениями, КНС и коллектором в г. Кирове Кировской области. Шурф № 04. Общий вид до начала работ. Вид с юга.

Рис. 64. Фото. Археологическая разведка в зоне строительства сети самотечной ливневой канализации в кадастровых кварталах 43:40:000586, 43:40:000584 с очистными сооружениями, КНС и коллектором в г. Кирове Кировской области. Шурф № 04. Вид на выкопанный шурф с включением окружающего пейзажа. Вид с юга.

Рис. 65. Фото. Археологическая разведка в зоне строительства сети самотечной ливневой канализации в кадастровых кварталах 43:40:000586, 43:40:000584 с очистными сооружениями, КНС и коллектором в г. Кирове Кировской области. Шурф № 04. Дно шурфа. Материк. Вид с юга.

Рис. 66. Фото. Археологическая разведка в зоне строительства сети самотечной ливневой канализации в кадастровых кварталах 43:40:000586, 43:40:000584 с очистными сооружениями, КНС и коллектором в г. Кирове Кировской области. Шурф № 04. Профиль западной стенки. Вид с востока.

Рис. 67. Фото. Археологическая разведка в зоне строительства сети самотечной ливневой канализации в кадастровых кварталах 43:40:000586, 43:40:000584 с очистными сооружениями, КНС и коллектором в г. Кирове Кировской области. Шурф № 04. Процесс рекультивации завершен. Вид с юга.

Рис. 68. Фото. Археологическая разведка в зоне строительства сети самотечной ливневой канализации в кадастровых кварталах 43:40:000586, 43:40:000584 с очистными сооружениями, КНС и коллектором в г. Кирове Кировской области. Шурф № 04. Процесс рекультивации завершен. Вид с юга.

Рис. 69. Фото. Археологическая разведка в зоне строительства сети самотечной ливневой канализации в кадастровых кварталах 43:40:000586, 43:40:000584 с очистными сооружениями, КНС и коллектором в г. Кирове Кировской области. Шурф № 05. Общий вид на место закладки шурфа. Вид с юга.

Рис. 70. Фото. Археологическая разведка в зоне строительства сети самотечной ливневой канализации в кадастровых кварталах 43:40:000586, 43:40:000584 с очистными сооружениями, КНС и коллектором в г. Кирове Кировской области. Шурф № 05. Общий вид на место закладки шурфа. Вид с востока.

Рис. 71. Фото. Археологическая разведка в зоне строительства сети самотечной ливневой канализации в кадастровых кварталах 43:40:000586, 43:40:000584 с очистными сооружениями, КНС и коллектором в г. Кирове Кировской области. Шурф № 05. Общий вид на место закладки шурфа. Вид с севера.

Рис. 72. Фото. Археологическая разведка в зоне строительства сети самотечной ливневой канализации в кадастровых кварталах 43:40:000586, 43:40:000584 с очистными сооружениями, КНС и коллектором в г. Кирове Кировской области. Шурф № 05. Общий вид на место закладки шурфа. Вид с запада.

Рис. 73. Фото. Археологическая разведка в зоне строительства сети самотечной ливневой канализации в кадастровых кварталах 43:40:000586, 43:40:000584 с очистными сооружениями, КНС и коллектором в г. Кирове Кировской области. Шурф № 05. Общий вид до начала работ. Вид с юга.

Рис. 74. Фото. Археологическая разведка в зоне строительства сети самотечной ливневой канализации в кадастровых кварталах 43:40:000586, 43:40:000584 с очистными сооружениями, КНС и коллектором в г. Кирове Кировской области. Шурф № 05. Вид на выкопанный шурф с включением окружающего пейзажа. Вид с юга.

Рис. 75. Фото. Археологическая разведка в зоне строительства сети самотечной ливневой канализации в кадастровых кварталах 43:40:000586, 43:40:000584 с очистными сооружениями, КНС и коллектором в г. Кирове Кировской области. Шурф № 05. Дно шурфа. Материк. Вид с юга.

Рис. 76. Фото. Археологическая разведка в зоне строительства сети самотечной ливневой канализации в кадастровых кварталах 43:40:000586, 43:40:000584 с очистными сооружениями, КНС и коллектором в г. Кирове Кировской области. Шурф № 05. Профиль западной стенки. Вид с востока.

Рис. 77. Фото. Археологическая разведка в зоне строительства сети самотечной ливневой канализации в кадастровых кварталах 43:40:000586, 43:40:000584 с очистными сооружениями, КНС и коллектором в г. Кирове Кировской области. Шурф № 05. Процесс рекультивации завершен. Вид с юга.

Рис. 78. Фото. Археологическая разведка в зоне строительства сети самотечной ливневой канализации в кадастровых кварталах 43:40:000586, 43:40:000584 с очистными сооружениями, КНС и коллектором в г. Кирове Кировской области. Шурф № 05. Процесс рекультивации завершен. Вид с юга.

Рис. 79. Фото. Археологическая разведка в зоне строительства сети самотечной ливневой канализации в кадастровых кварталах 43:40:000586, 43:40:000584 с очистными сооружениями, КНС и коллектором в г. Кирове Кировской области. Шурф № 06. Общий вид на место закладки шурфа. Вид с юга.

Рис. 80. Фото. Археологическая разведка в зоне строительства сети самотечной ливневой канализации в кадастровых кварталах 43:40:000586, 43:40:000584 с очистными сооружениями, КНС и коллектором в г. Кирове Кировской области. Шурф № 06. Общий вид на место закладки шурфа. Вид с востока.

Рис. 81. Фото. Археологическая разведка в зоне строительства сети самотечной ливневой канализации в кадастровых кварталах 43:40:000586, 43:40:000584 с очистными сооружениями, КНС и коллектором в г. Кирове Кировской области. Шурф № 06. Общий вид на место закладки шурфа. Вид с севера.

Рис. 82. Фото. Археологическая разведка в зоне строительства сети самотечной ливневой канализации в кадастровых кварталах 43:40:000586, 43:40:000584 с очистными сооружениями, КНС и коллектором в г. Кирове Кировской области. Шурф № 06. Общий вид до начала работ. Вид с юга.

Рис. 83. Фото. Археологическая разведка в зоне строительства сети самотечной ливневой канализации в кадастровых кварталах 43:40:000586, 43:40:000584 с очистными сооружениями, КНС и коллектором в г. Кирове Кировской области. Шурф № 06. Вид на выкопанный шурф с включением окружающего пейзажа. Вид с юга.

Рис. 84. Фото. Археологическая разведка в зоне строительства сети самотечной ливневой канализации в кадастровых кварталах 43:40:000586, 43:40:000584 с очистными сооружениями, КНС и коллектором в г. Кирове Кировской области. Шурф № 06. Дно шурфа. Материк. Вид с юга.

Рис. 85. Фото. Археологическая разведка в зоне строительства сети самотечной ливневой канализации в кадастровых кварталах 43:40:000586, 43:40:000584 с очистными сооружениями, КНС и коллектором в г. Кирове Кировской области. Шурф № 06. Профиль западной стенки. Вид с востока.

Рис. 86. Фото. Археологическая разведка в зоне строительства сети самотечной ливневой канализации в кадастровых кварталах 43:40:000586, 43:40:000584 с очистными сооружениями, КНС и коллектором в г. Кирове Кировской области. Шурф № 06. Процесс рекультивации завершен. Вид с юга.

Рис. 87. Фото. Археологическая разведка в зоне строительства сети самотечной ливневой канализации в кадастровых кварталах 43:40:000586, 43:40:000584 с очистными сооружениями, КНС и коллектором в г. Кирове Кировской области. Шурф № 06. Процесс рекультивации завершен. Вид с юга.

Рис. 88. Фото. Археологическая разведка в зоне строительства сети самотечной ливневой канализации в кадастровых кварталах 43:40:000586, 43:40:000584 с очистными сооружениями, КНС и коллектором в г. Кирове Кировской области. Шурф № 06. Процесс рекультивации завершен. Вид с востока.

Министерство культуры Российской Федерации

ОТКРЫТЫЙ ЛИСТ

№ 2516-2022

Настоящий открытый лист выдан:

Старкову Роману Леонидовичу

паспорт 3310 № 002455
(серия номер паспорта)

на право проведения археологических полевых работ
в зоне строительства сети самотечной ливневой канализации с очистными сооружениями, КНС и коллектором в кадастровых кварталах 43:40:000586, 43:40:000584 в г. Кирове Кировской области.
(место проведения археологических полевых работ)

На основании открытого листа

Старков Роман Леонидович
(Ф.И.О)

имеет право производить следующие археологические полевые работы:
археологические разведки с осуществлением локальных земляных работ на указанной территории в целях выявления объектов археологического наследия, уточнения сведений о них и планирования мероприятий по обеспечению их сохранности.

Передоверие права на проведение археологических полевых работ по данному открытому листу другому лицу запрещается.

Срок действия открытого листа: с ***12 сентября 2022 г.*** по ***7 ноября 2022 г.***

Дата принятия решения о предоставлении открытого листа: ***12 сентября 2022 г.***

Первый заместитель Министра — **С.Г. Обрывалин**
(должность) (подпись) (Ф.И.О.)

Дата ***12 сентября 2022 г.*** М.П.

028059

**УПРАВЛЕНИЕ
ГОСУДАРСТВЕННОЙ ОХРАНЫ
ОБЪЕКТОВ КУЛЬТУРНОГО НАСЛЕДИЯ
КИРОВСКОЙ ОБЛАСТИ**

ул. Карла Либкнехта, д. 69
г. Киров обл., 610019
тел. (8332) 27-27-41
kirovokn43@mail.ru

05.08.2022 № 862-55-01-14

На № 2-01-1/11 от 02.08.2022

Директору
ООО «Гражданпроект»

Изместьеву М.Е.

Нагорная ул., д. 2а,
Киров, 610007

ЗАКЛЮЧЕНИЕ
о наличии или об отсутствии объектов культурного наследия или объектов, обладающих признаками объекта культурного наследия, по объекту «Сеть самотечной ливневой канализации в кадастровых кварталах 43:40:000586, 43:40:000584 с очистными сооружениями, КНС и коллектором»

На участке реализации проектных решений по титулу: «Сеть самотечной ливневой канализации в кадастровых кварталах 43:40:000586, 43:40:000584 с очистными сооружениями, КНС и коллектором», отсутствуют объекты культурного наследия, включенные в единый государственный реестр объектов культурного наследия народов Российской Федерации, выявленные объекты культурного наследия.

Испрашиваемый участок расположен вне зон охраны объектов культурного наследия и защитных зон объектов культурного наследия.

Сведениями об отсутствии на испрашиваемом участке объектов, обладающих признаками объекта культурного наследия, Управление государственной охраны объектов культурного наследия Кировской области не располагает.

Учитывая изложенное, Заказчик работ в соответствии со ст. 28, 30, 31, 32, 36, 45.1 Федерального закона от 25.06.2002 № 73-ФЗ «Об объектах культурного наследия (памятниках истории и культуры) народов Российской Федерации» (далее - Федеральный закон № 73-ФЗ) обязан:

- обеспечить проведение и финансирование историко-культурной экспертизы земельного участка, подлежащего воздействию земляных, строительных, хозяйственных и иных работ, путем археологической разведки, в порядке, установленном ст. 45.1 Федерального закона № 73-ФЗ;

- представить в Управление документацию, подготовленную на основе археологических полевых работ, содержащую результаты исследований,

в соответствии с которыми определяется наличие или отсутствие объектов, обладающих признаками объекта культурного наследия на земельном участке, подлежащем воздействию земляных, строительных, хозяйственных и иных работ, а также заключение государственной историко-культурной экспертизы указанной документации (либо земельного участка).

В случае обнаружения в границе земельного участка, подлежащего воздействию земляных, строительных, хозяйственных и иных работ объектов, обладающих признаками объекта археологического наследия, и после принятия Управлением решения о включении данного объекта в перечень выявленных объектов культурного наследия:

- разработать в составе проектной документации раздел об обеспечении сохранности выявленного объекта культурного наследия или о проведении спасательных археологических полевых работ или проект обеспечения сохранности выявленного объекта культурного наследия либо план проведения спасательных археологических полевых работ, включающих оценку воздействия проводимых работ на указанный объект культурного наследия (далее документация или раздел документации, обосновывающий меры по обеспечению сохранности выявленного объекта культурного наследия);

- получить по документации или разделу документации, обосновывающей меры по обеспечению сохранности выявленного объекта культурного наследия заключение государственной историко-культурной экспертизы и представить его совместно с указанной документацией в Управление на согласование;

- обеспечить реализацию согласованной Управлением документации, обосновывающей меры по обеспечению сохранности выявленного объекта культурного наследия.

Начальник управления М.В. Ус