



## ДЕПАРТАМЕНТ КУЛЬТУРЫ КИРОВСКОЙ ОБЛАСТИ

### РЕШЕНИЕ

от 30.09.2013

№ 425

г. Киров

#### **Об установлении границы территории объекта культурного наследия (памятника истории и культуры) народов Российской Федерации федерального значения «Памятник А.И. Герцену»**

В соответствии с подпунктом 2 пункта 1 статьи 9.1, подпунктом 11 пункта 2 статьи 33 Федерального закона от 25.06.2002 № 73-ФЗ «Об объектах культурного наследия (памятниках истории и культуры) народов Российской Федерации», подпунктом 3.1.4.8 Положения о департаменте Культуры Кировской области, утвержденного постановлением Правительства области от 25.12.2008 № 157/549, департамент культуры Кировской области РЕШИЛ:

1. Установить границу территории объекта культурного наследия (памятника истории и культуры) народов Российской Федерации федерального значения «Памятник А.И. Герцену», расположенного по адресу: Кировская область, г. Киров, Ленинский район, ул. Герцена, д. 50 (далее – Объект). Прилагается.

2. Установить, что в границах территории Объекта запрещается проектирование и проведение землеустроительных, земляных, строительных, мелиоративных, хозяйственных и иных работ, за исключением работ по сохранению Объекта и его территории, а также хозяйственной деятельности, не нарушающей целостности Объекта и не создающей угрозы его повреждения, разрушения или уничтожения.

3. Опубликовать настоящее решение на официальном сайте департамента культуры Кировской области.

Глава департамента

П.Н. Сырцев

УСТАНОВЛЕНА  
 решением  
 департамента культуры  
 Кировской области  
 от \_\_\_\_\_ № \_\_\_\_\_

**ГРАНИЦА ТЕРРИТОРИИ**  
**объекта культурного наследия (памятника истории и культуры) народов**  
**Российской Федерации федерального значения**  
**«Памятник А.И. Герцену».**

**1. Описание границ территории Объекта.**

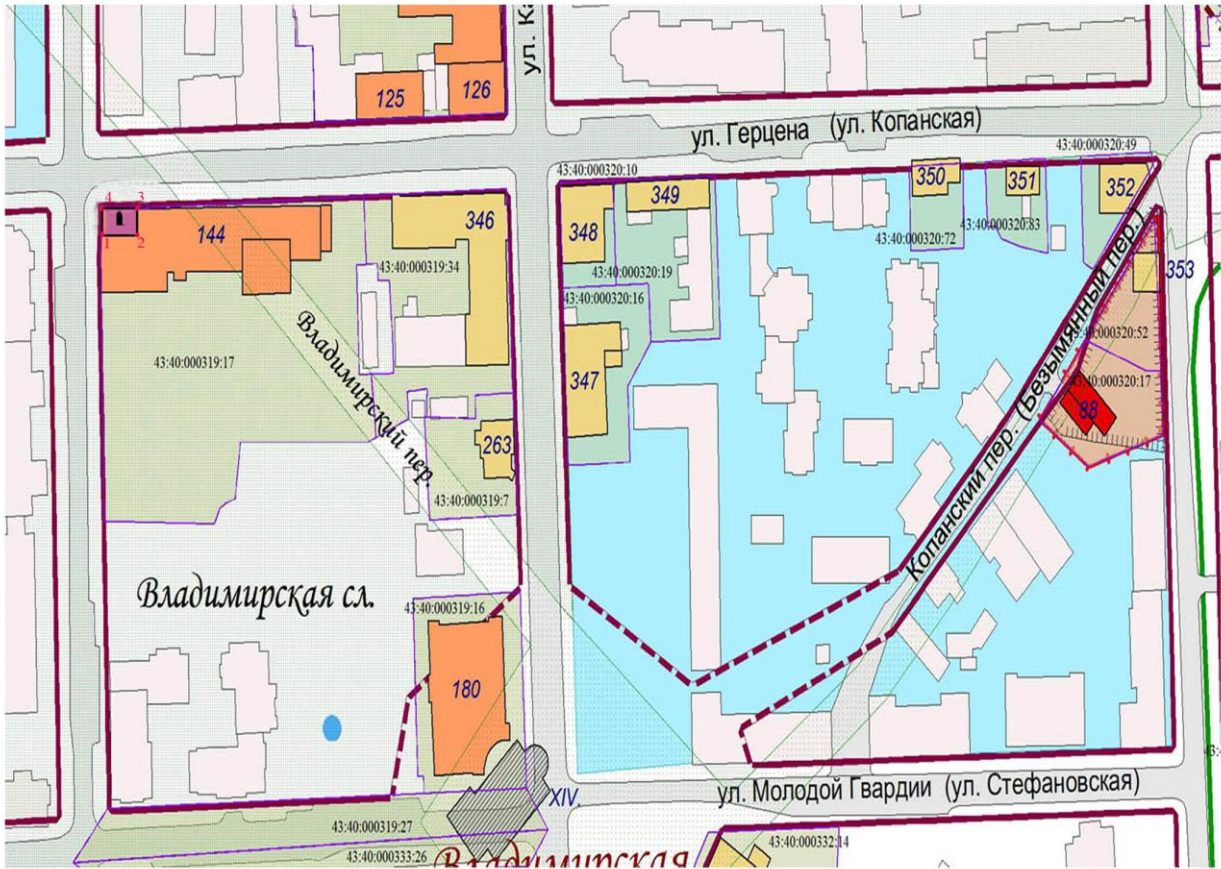
Граница территории Объекта начинается от точки 1 и проходит на восток 13 метров до точки 2;

далее поворачивает на 90 градусов на север и проходит 7 метров до точки 3;  
 далее поворачивает на 90 градусов на запад и проходит 13 метров до точки 4;  
 далее поворачивает на юг и проходит 7 метров до точки 1.



















**2. Координаты характерных точек границы территории Объекта.**

Обозначение характерных точек границ	Координаты. Всемирная система координат.	
	Широта	Долгота
1	58°35'59.83"N (58.599954)	49°39'55.11"E (49.665307)
2	58°35'59.87"N (58.599965)	49°39'55.86"E (49.665516)
3	60°9'45,1"N (60,162527)	47°19'59,74"E (47,333262)
4	60°9'45,1"N (60,162527)	47°20'2,83"E (47,33412)
1	60°9'46,94"N (60,16304)	47°20'2,37"E (47,333992)

### 3. Карта (план) границы территории Объекта:



#### УСЛОВНЫЕ ОБОЗНАЧЕНИЯ

	Объект культурного наследия (памятник истории и культуры) народов Российской Федерации федерального значения «Памятник А.М. Герцену», Кировская область, г. Киров, Ленинский район, ул. Герцена, д. 50		Граница территории исторической застройки центральной части города Кирова
	Объекты культурного наследия (памятники истории и культуры) регионального значения		Охранная зона памятника истории и культуры регионального значения
	Объекты культурного наследия (объекты археологического наследия) регионального значения		Зона регулирования застройки и хозяйственной деятельности памятника истории и культуры регионального значения
	Выявленные объекты культурного наследия		Граница территории объекта культурного наследия историческая
	Выявленные объекты археологического наследия		Граница земельного участка по данным государственного кадастра недвижимости, на кот. расположены объекты культурного наследия, объекты, представляющие собой историко-культурную ценность, утраченные объекты
	Утраченные объекты культурного наследия		Условная граница архитектурного ансамбля
	Объекты, представляющие собой историко-культурную ценность		Граница территории охраняемого природного ландшафта
	Памятные места, представляющие собой историко-культурную ценность		Красные линии исторической застройки
	Характерные (поворотные точки) границ территории Объекта		Красные линии исторической застройки утраченные