



ДЕПАРТАМЕНТ КУЛЬТУРЫ КИРОВСКОЙ ОБЛАСТИ

РЕШЕНИЕ

от 30.09.2013

№ 426

г. Киров

Об установлении границы территории объекта культурного наследия (памятника истории и культуры) народов Российской Федерации федерального значения «Памятник С.М. Кирову»

В соответствии с подпунктом 2 пункта 1 статьи 9.1, подпунктом 11 пункта 2 статьи 33 Федерального закона от 25.06.2002 № 73-ФЗ «Об объектах культурного наследия (памятниках истории и культуры) народов Российской Федерации», подпунктом 3.1.4.8 Положения о департаменте Культуры Кировской области, утвержденного постановлением Правительства области от 25.12.2008 № 157/549, департамент культуры Кировской области РЕШИЛ:

1. Установить границу территории объекта культурного наследия (памятника истории и культуры) народов Российской Федерации федерального значения «Памятник С.М. Кирову», расположенного по адресу: Кировская область, г. Киров, Октябрьский район, Площадь им. Лепсе (далее – Объект). Прилагается.

2. Установить, что в границах территории Объекта запрещается проектирование и проведение землеустроительных, земляных, строительных, мелиоративных, хозяйственных и иных работ, за исключением работ по сохранению Объекта и его территории, а также хозяйственной деятельности, не нарушающей целостности Объекта и не создающей угрозы его повреждения, разрушения или уничтожения.

3. Опубликовать настоящее решение на официальном сайте департамента культуры Кировской области.

Глава департамента

П.Н. Сырцев

УСТАНОВЛЕНА
 решением
 департамента культуры
 Кировской области
 от _____ № _____

ГРАНИЦА ТЕРРИТОРИИ
объекта культурного наследия (памятника истории и культуры) народов
Российской Федерации федерального значения
«Памятник С.М. Кирову».

1. Описание границ территории Объекта.

Граница территории Объекта начинается от точки 1 и проходит на северо-восток 11 метров до точки 2;

далее поворачивает на 90 градусов на северо-запад и проходит 11 метров до точки 3;

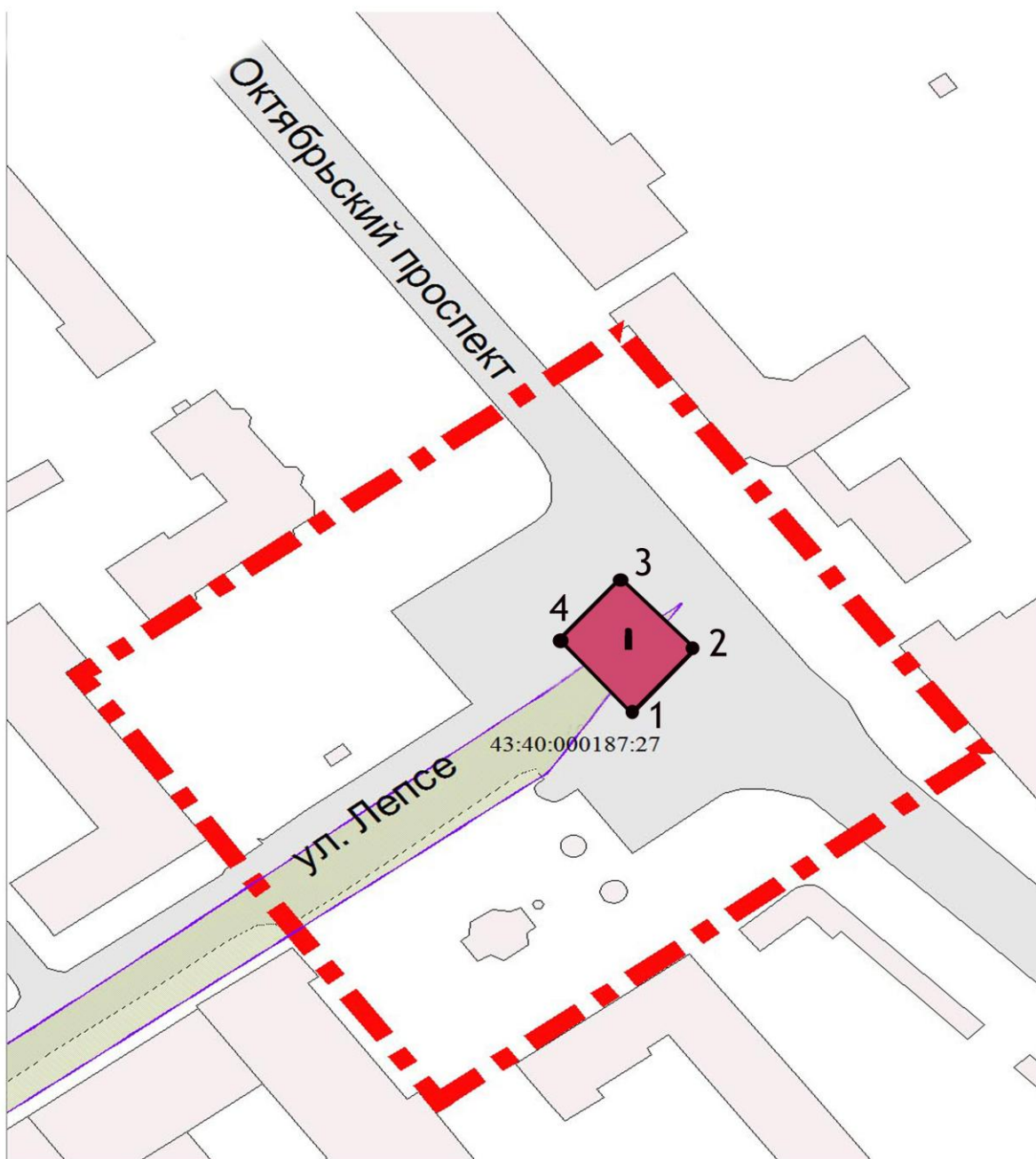
далее поворачивает на 90 градусов на юго-запад и проходит 11 метров до точки 4;

далее поворачивает на юго-восток и проходит 11 метров до точки 1.







2. Координаты характерных точек границы территории Объекта.

Обозначение характерных точек границ	Координаты. Всемирная система координат.	
	Широта	Долгота
1	58°37'28.46"N (58.624573)	49°38'49.57"E (49.647102)
2	58°37'28.65"N (58.624626)	49°38'50.13"E (49.647257)
3	58°37'28.92"N (58.624699)	49°38'49.8"E (49.647166)
4	58°37'28.68"N (58.624634)	49°38'49.22"E (49.647005)
1	58°37'28.46"N (58.624573)	49°38'49.57"E (49.647102)

3. Карта (план) границы территории Объекта:



УСЛОВНЫЕ ОБОЗНАЧЕНИЯ

-  ГРАНИЦА ТЕРРИТОРИИ объекта культурного наследия (памятника истории и культуры) народов Российской Федерации федерального значения «Памятник С.М. Кирову»
-  Границы территорий исторической застройки за пределами исторического ядра города Кирова
-  Городская застройка
-  Граница земельного участка по данным государственного кадастра недвижимости, на кот. расположены объекты культурного наследия, объекты, представляющие собой историко-культурную ценность, утраченные объекты
-  Проезжие части улиц
-  4 Характерные (поворотные точки) границ территории Объекта