



## ДЕПАРТАМЕНТ КУЛЬТУРЫ КИРОВСКОЙ ОБЛАСТИ

### РЕШЕНИЕ

от 31.10.2013

№ 478

г. Киров

#### **Об установлении границы территории объекта культурного наследия (памятника истории и культуры) народов Российской Федерации федерального значения «Троицкая церковь, 1775 г.»**

В соответствии с подпунктом 2 пункта 1 статьи 9.1, подпунктом 11 пункта 2 статьи 33 Федерального закона от 25.06.2002 № 73-ФЗ «Об объектах культурного наследия (памятниках истории и культуры) народов Российской Федерации», подпунктом 3.1.4.8 Положения о департаменте Культуры Кировской области, утвержденного постановлением Правительства области от 25.12.2008 № 157/549, департамент культуры Кировской области РЕШИЛ:

1. Установить границу территории объекта культурного наследия (памятника истории и культуры) народов Российской Федерации федерального значения «Троицкая церковь, 1775 г.», расположенного по адресу: Кировская область, Котельничский район, с. Екатерина, ул. Школьная (далее – Объект). Прилагается.

2. Установить, что в границах территории Объекта запрещается проектирование и проведение землеустроительных, земляных, строительных, мелиоративных, хозяйственных и иных работ, за исключением работ по сохранению Объекта и его территории, а также хозяйственной деятельности, не нарушающей целостности Объекта и не создающей угрозы его повреждения, разрушения или уничтожения.

3. Опубликовать настоящее решение на официальном сайте департамента культуры Кировской области.

Глава департамента

П.Н. Сырцев

УСТАНОВЛЕНА  
 решением  
 департамента культуры  
 Кировской области  
 от \_\_\_\_\_ № \_\_\_\_\_

**ГРАНИЦА ТЕРРИТОРИИ**  
**объекта культурного наследия (памятника истории и культуры) народов**  
**Российской Федерации федерального значения**  
**«Троицкая церковь, 1775 г.».**

**1. Описание границы территории Объекта.**

Граница территории Объекта начинается от точки 1 и проходит на север 70 метров до точки 2;

далее поворачивает на 90 градусов на восток и проходит 55 метров до точки 3;

далее поворачивает на 45 градусов на юго-восток и проходит 20 метров до точки 4;

далее поворачивает на 45 градусов на юг и проходит 20 метров до точки 5;

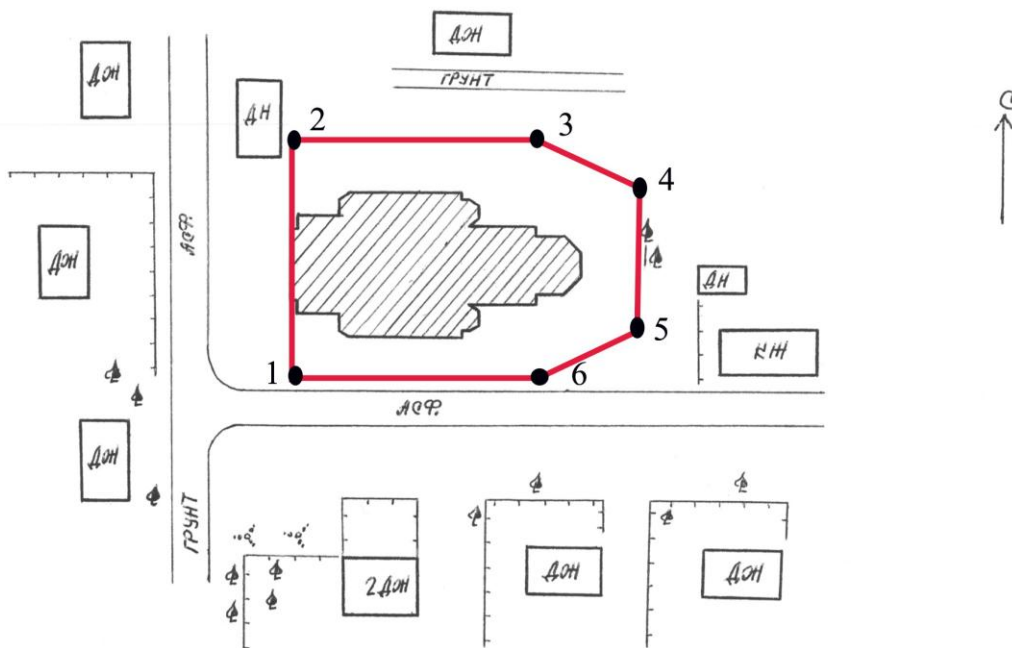
далее поворачивает на 45 градусов на юго-запад и проходит 20 метров до точки 6;

далее поворачивает на 45 градусов на запад и проходит 55 метров до точки 1.




**2. Координаты характерных точек границы территории Объекта.**

Обозначение характерных точек границ	Координаты. Всемирная система координат.	
	Широта	Долгота
1	58.380889	48.066901
2	58.381466	48.066708
3	58.381536	48.067625
4	58.381435	48.067899
5	58.381227	48.067974
6	58.380974	48.067786
1	58.380889	48.066901

### 3. Карта (план) границы территории Объекта:



#### Условные обозначения:

-  Границы территории объекта
-  Здания и сооружения
-  Объект культурного наследия (памятник истории и культуры) народов Российской Федерации федерального значения "Троицкая церковь, 1775 г."
- 1 ● Характерные (поворотные) точки границ территории объекта