



## ДЕПАРТАМЕНТ КУЛЬТУРЫ КИРОВСКОЙ ОБЛАСТИ

### РЕШЕНИЕ

от 12.12.2013

№ 546

г. Киров

#### **Об установлении границы территории объекта культурного наследия (памятника истории и культуры) народов Российской Федерации федерального значения «Здание почты, XIX в.»**

В соответствии с подпунктом 2 пункта 1 статьи 9.1, подпунктом 11 пункта 2 статьи 33 Федерального закона от 25.06.2002 № 73-ФЗ «Об объектах культурного наследия (памятниках истории и культуры) народов Российской Федерации», подпунктом 3.1.4.8 Положения о департаменте Культуры Кировской области, утвержденного постановлением Правительства области от 25.12.2008 № 157/549, департамент культуры Кировской области РЕШИЛ:

1. Установить границу территории объекта культурного наследия (памятника истории и культуры) народов Российской Федерации федерального значения «Здание почты, XIX в.», расположенного по адресу: Кировская область, г. Уржум, ул. Советская, д. 25 (далее – Объект). Прилагается.

2. Установить, что в границах территории Объекта запрещается проектирование и проведение землеустроительных, земляных, строительных, мелиоративных, хозяйственных и иных работ, за исключением работ по сохранению Объекта и его территории, а также хозяйственной деятельности, не нарушающей целостности Объекта и не создающей угрозы его повреждения, разрушения или уничтожения.

3. Опубликовать настоящее решение на официальном сайте департамента культуры Кировской области.

Глава департамента

П.Н. Сырцев

УСТАНОВЛЕНА  
 решением  
 департамента культуры  
 Кировской области  
 от \_\_\_\_\_ № \_\_\_\_\_

**ГРАНИЦА ТЕРРИТОРИИ**  
**объекта культурного наследия (памятника истории и культуры) народов**  
**Российской Федерации федерального значения**  
**«Здание почты, XIX в.»**

**1. Описание границы территории Объекта.**

Граница территории Объекта начинается от точки 1, расположенной на юго-восточном углу земельного участка с кадастровым номером 43:35:310132:18, и проходит 12 метров на северо-запад до точки 2;

далее поворачивает на 90 градусов на юго-запад и проходит 2 метра до точки 3;

далее поворачивает на 90 градусов на северо-запад и проходит 40 метров до точки 4;

далее поворачивает на 90 градусов на северо-восток и проходит 32 метра до точки 5;

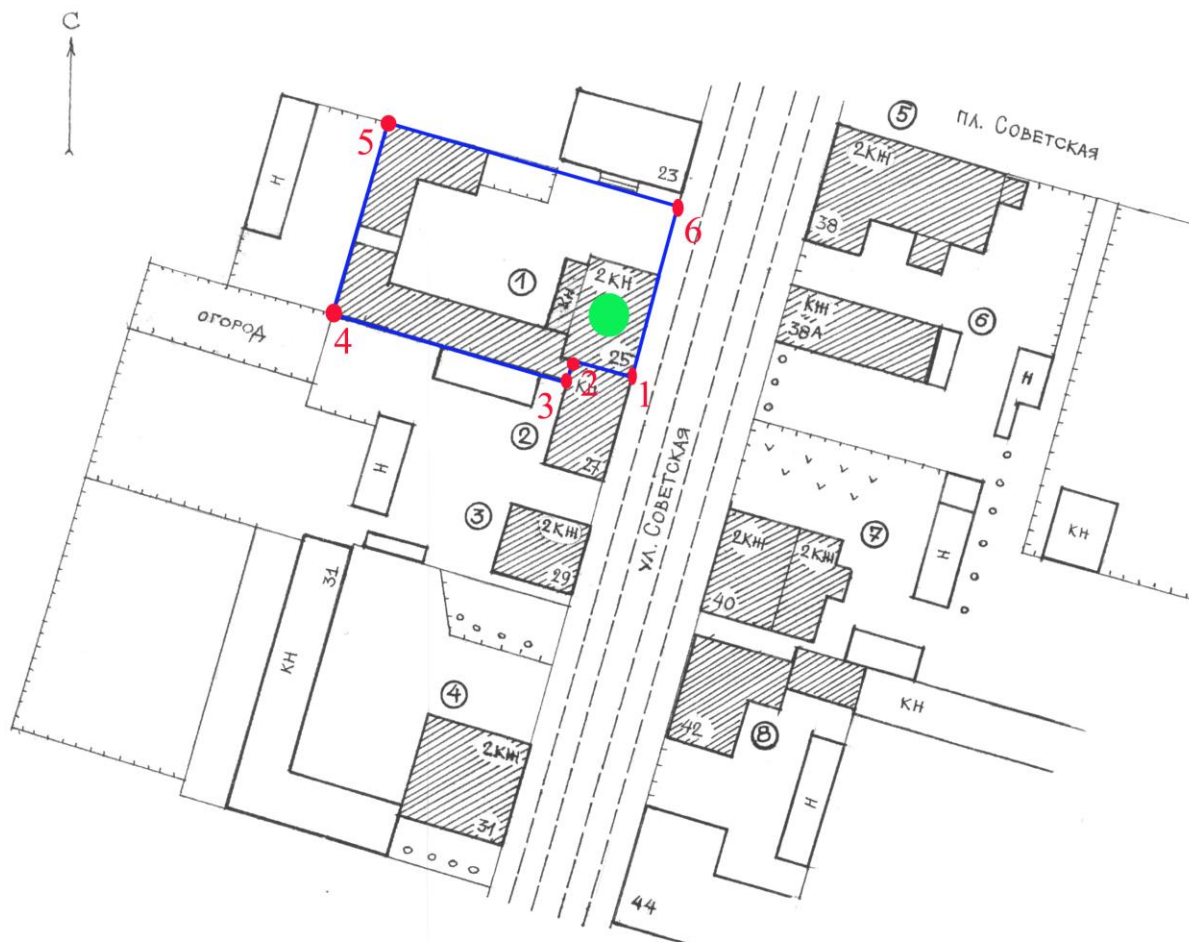
далее поворачивает на 90 градусов на юго-восток и проходит 52 метра до точки 6;

далее поворачивает на 90 градусов на юго-запад и проходит 30 метров до точки 1.





**2. Координаты характерных точек границы территории Объекта.**

Обозначение характерных точек границ	Координаты. Всемирная система координат.	
	Широта	Долгота
1	57°6'30.24"N (57.108401)	50°0'21.07"E (50.005852)
2	57°6'30.23"N (57.108398)	50°0'20.35"E (50.005653)
3	57°6'30.19"N (57.108386)	50°0'20.33"E (50.005648)
4	57°6'30.37"N (57.108436)	50°0'17.9"E (50.004972)
5	57°6'31.4"N (57.108722)	50°0'18.07"E (50.00502)
6	57°6'31.36"N (57.10871)	50°0'21.28"E (50.005911)
1	57°6'30.24"N (57.108401)	50°0'21.07"E (50.005852)

### 3. Карта (план) границы территории Объекта:



#### Условные обозначения:

-  Границы территории Объекта
-  объект культурного наследия (памятник истории и культуры) народов Российской Федерации федерального значения "Здание почты, XIX в."
-  Здания и сооружения
-  1 Характерные (поворотные) точки границ территории Объекта