



ДЕПАРТАМЕНТ КУЛЬТУРЫ КИРОВСКОЙ ОБЛАСТИ

РЕШЕНИЕ

01.09.2014

№ 378

г. Киров

Об установлении границы территории объекта культурного наследия (памятника истории и культуры) народов Российской Федерации федерального значения «Троицкая церковь с интерьером»

В соответствии с подпунктом 2 пункта 1 статьи 9.1, подпунктом 11 пункта 2 статьи 33 Федерального закона от 25.06.2002 № 73-ФЗ «Об объектах культурного наследия (памятниках истории и культуры) народов Российской Федерации», подпунктом 3.1.4.8 Положения о департаменте Культуры Кировской области, утвержденного постановлением Правительства области от 25.12.2008 № 157/549, департамент культуры Кировской области РЕШИЛ:

1. Установить границу территории объекта культурного наследия (памятника истории и культуры) народов Российской Федерации федерального значения «Троицкая церковь с интерьером», расположенного по адресу: Кировская область, Оричевский район, с. Быстрица (далее – Объект). Прилагается.

2. Установить, что в границах территории Объекта запрещается проектирование и проведение землеустроительных, земляных, строительных, мелиоративных, хозяйственных и иных работ, за исключением работ по сохранению Объекта и его территории, а также хозяйственной деятельности, не нарушающей целостности Объекта и не создающей угрозы его повреждения, разрушения или уничтожения.

3. Опубликовать настоящее решение на официальном сайте департамента культуры Кировской области.

Глава департамента

П.Н. Сырцев

УСТАНОВЛЕНА
 решением
 департамента культуры
 Кировской области
 от 01.09.2014 № 378

ГРАНИЦА ТЕРРИТОРИИ
объекта культурного наследия (памятника истории и культуры) народов
Российской Федерации федерального значения
«Троицкая церковь с интерьером»

1. Описание границ территории Объекта.

Граница территории Объекта начинается от точки 1, расположенной в восточном углу земельного участка с кадастровым номером 43:24:330201:30, и проходит на юго-запад 74 метра до точки 2;

далее поворачивает на 90 градусов на северо-запад и проходит 52 метра до точки 3;

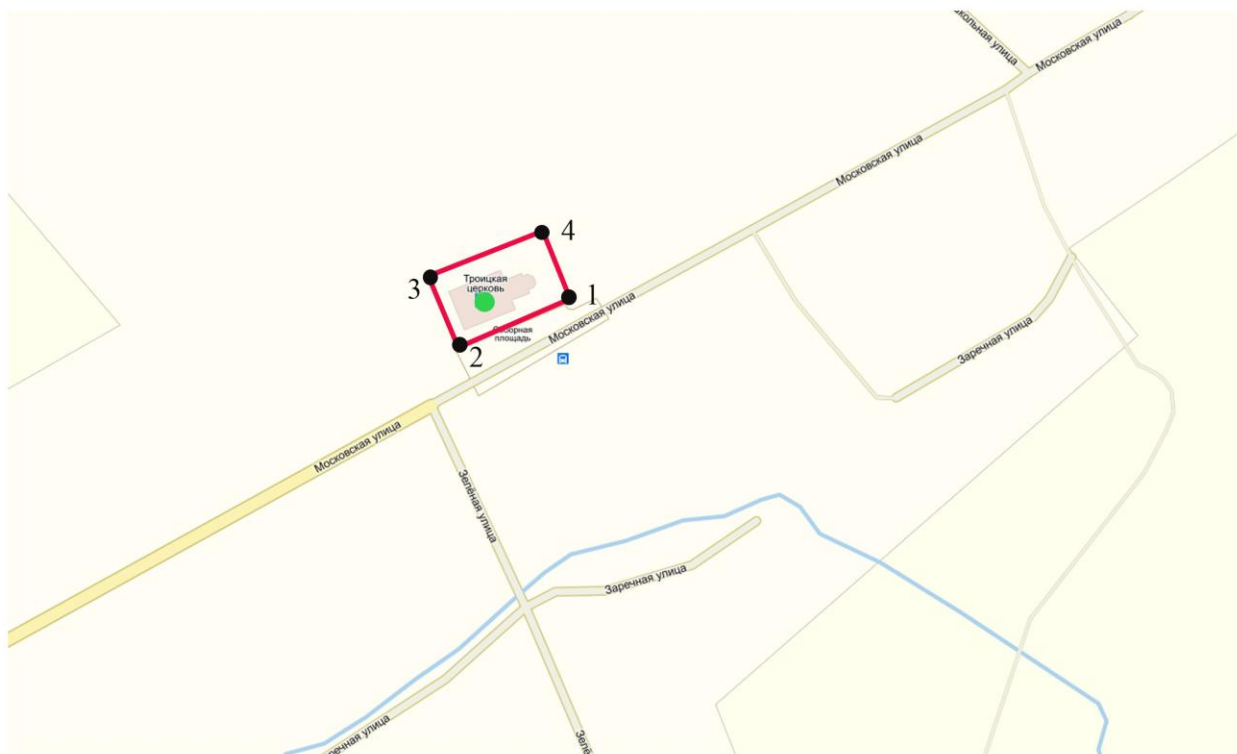
далее поворачивает на 90 градусов на северо-восток и проходит 74 метра до точки 4;

далее поворачивает на юго-восток и проходит 52 метра до точки 1.




2. Координаты характерных точек границы территории Объекта.

Обозначение характерных точек границ	Координаты. Всемирная система координат.	
	Широта	Долгота
1	58°31'45.48"N (58.529301)	49°13'4.19"E (49.217831)
2	58°31'44.58"N (58.529051)	49°12'59.98"E (49.216662)
3	58°31'46.18"N (58.529495)	49°12'58.71"E (49.216308)
4	58°31'47.03"N (58.52973)	49°13'2.92"E (49.217477)
1	58°31'45.48"N (58.529301)	49°13'4.19"E (49.217831)

3. Карта (план) границы территории Объекта:



Условные обозначения:

-  Границы территории Объекта
-  Объект
-  Характерные (поворотные) точки границы территории Объекта