



ДЕПАРТАМЕНТ КУЛЬТУРЫ КИРОВСКОЙ ОБЛАСТИ

РЕШЕНИЕ

25.08.2014

№ 363

г. Киров

Об установлении границы территории объекта культурного наследия (памятника истории и культуры) народов Российской Федерации федерального значения «Троицкая церковь, нач. XVIII в.»

В соответствии с подпунктом 2 пункта 1 статьи 9.1, подпунктом 11 пункта 2 статьи 33 Федерального закона от 25.06.2002 № 73-ФЗ «Об объектах культурного наследия (памятниках истории и культуры) народов Российской Федерации», подпунктом 3.1.4.8 Положения о департаменте Культуры Кировской области, утвержденного постановлением Правительства области от 25.12.2008 № 157/549, департамент культуры Кировской области РЕШИЛ:

1. Установить границу территории объекта культурного наследия (памятника истории и культуры) народов Российской Федерации федерального значения «Троицкая церковь, нач. XVIII в.», расположенного по адресу: Кировская область, Кирово-Чепецкий район, с. Кстинино, ул. Советская, д. 61 (далее – Объект). Прилагается.

2. Установить, что в границах территории Объекта запрещается проектирование и проведение землеустроительных, земляных, строительных, мелиоративных, хозяйственных и иных работ, за исключением работ по сохранению Объекта и его территории, а также хозяйственной деятельности, не нарушающей целостности Объекта и не создающей угрозы его повреждения, разрушения или уничтожения.

3. Опубликовать настоящее решение на официальном сайте департамента культуры Кировской области.

Глава департамента

П.Н. Сырцев

УСТАНОВЛЕНА
 решением
 департамента культуры
 Кировской области
 от 25.08.2014 № 363

ГРАНИЦА ТЕРРИТОРИИ
объекта культурного наследия (памятника истории и культуры) народов
Российской Федерации федерального значения
«Троицкая церковь, XVIII в.»

1. Описание границ территории Объекта.

Граница территории Объекта начинается от точки 1, расположенной в тридцати метрах от северо-западного угла колокольни Объекта, и проходит на северо-восток 86 метров до точки 2;

далее поворачивает на 90 градусов на юго-восток и проходит 77 метров до точки 3;

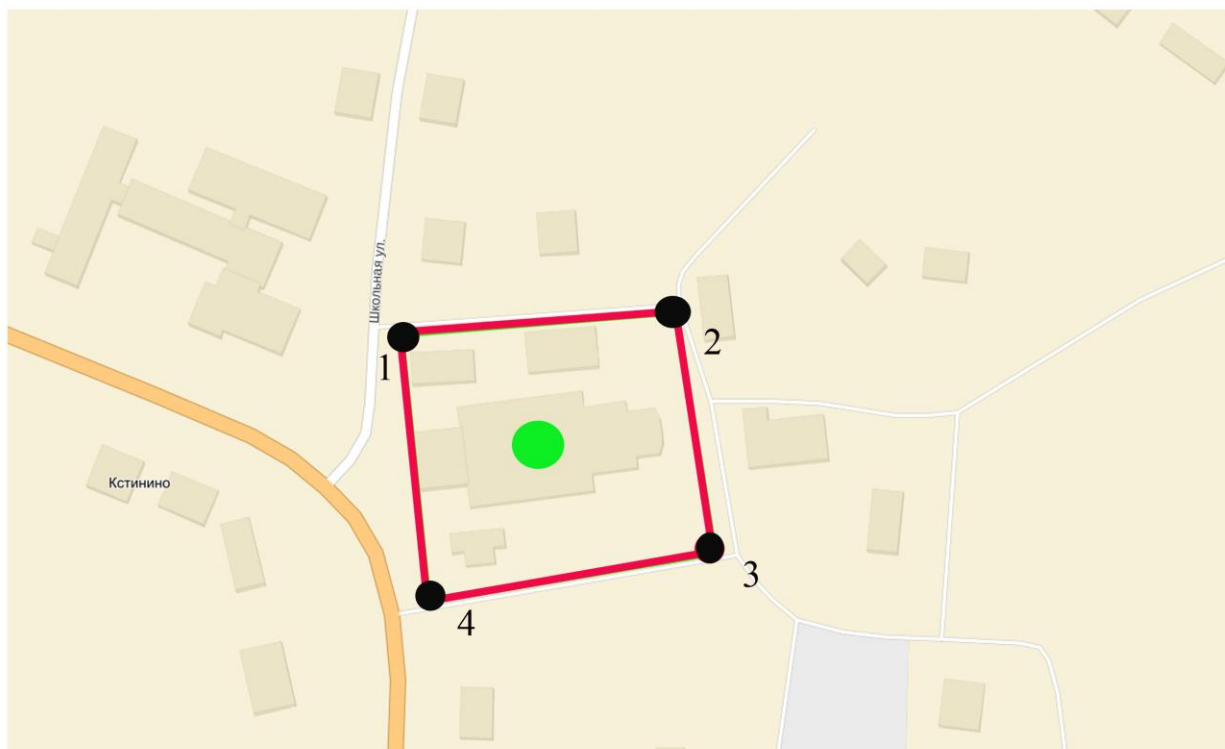
далее поворачивает на 90 градусов на юго-запад и проходит 86 метров до точки 4;

далее поворачивает на северо-запад и проходит 86 метров до точки 1.





2. Координаты характерных точек границы территории Объекта.

Обозначение характерных точек границ	Координаты. Всемирная система координат.	
	Широта	Долгота
1	58°26'45.37"N (58.445936)	49°46'53.04"E (49.781399)
2	58°26'45.56"N (58.445989)	49°46'58.29"E (49.782858)
3	58°26'43.1"N (58.445306)	49°46'59"E (49.783056)
4	58°26'42.66"N (58.445182)	49°46'53.85"E (49.781624)
1	58°26'45.37"N (58.445936)	49°46'53.04"E (49.781399)

3. Карта (план) границы территории Объекта:



Условные обозначения:

-  Границы территории Объекта
-  Здания и сооружения
-  Объект
-  1 Характерные (поворотные) точки границы территории Объекта