



ДЕПАРТАМЕНТ КУЛЬТУРЫ КИРОВСКОЙ ОБЛАСТИ

РЕШЕНИЕ

от 10.12.2013

№ 544

г. Киров

Об установлении границы территории объекта культурного наследия (памятника истории и культуры) народов Российской Федерации федерального значения «Усадьба купца Кузнецова, XIX в.»

В соответствии с подпунктом 2 пункта 1 статьи 9.1, подпунктом 11 пункта 2 статьи 33 Федерального закона от 25.06.2002 № 73-ФЗ «Об объектах культурного наследия (памятниках истории и культуры) народов Российской Федерации», подпунктом 3.1.4.8 Положения о департаменте Культуры Кировской области, утвержденного постановлением Правительства области от 25.12.2008 № 157/549, департамент культуры Кировской области РЕШИЛ:

1. Установить границу территории объекта культурного наследия (памятника истории и культуры) народов Российской Федерации федерального значения «Усадьба купца Кузнецова, XIX в.», расположенного по адресу: Кировская область, г. Орлов, ул. Орловская, д. 60 (далее – Объект). Прилагается.

2. Установить, что в границах территории Объекта запрещается проектирование и проведение землеустроительных, земляных, строительных, мелиоративных, хозяйственных и иных работ, за исключением работ по сохранению Объекта и его территории, а также хозяйственной деятельности, не нарушающей целостности Объекта и не создающей угрозы его повреждения, разрушения или уничтожения.

3. Опубликовать настоящее решение на официальном сайте департамента культуры Кировской области.

Глава департамента

П.Н. Сырцев

УСТАНОВЛЕНА
 решением
 департамента культуры
 Кировской области
 от _____ № _____

ГРАНИЦА ТЕРРИТОРИИ
объекта культурного наследия (памятника истории и культуры) народов
Российской Федерации федерального значения
«Усадьба купца Кузнецова, XIX в.»

1. Описание границы территории Объекта.

Граница территории Объекта начинается от точки 1, расположенной на южном углу земельного участка с кадастровым номером 43:25:310113:122, и проходит 34 метра на северо-запад до точки 2;

далее поворачивает на 90 градусов на северо-восток и проходит 64 метра до точки 3;

далее поворачивает на 90 градусов на юго-восток и проходит 34 метра до точки 4;

далее поворачивает на 90 градусов на юго-запад и проходит 64 метра до точки 1.





2. Координаты характерных точек границы территории Объекта.

Обозначение характерных точек границ	Координаты. Всемирная система координат.	
	Широта	Долгота
1	58°32'21.63"N (58.539341)	48°53'58.11"E (48.899476)
2	58°32'22.28"N (58.539523)	48°53'56.53"E (48.899037)
3	58°32'23.94"N (58.539983)	48°53'58.66"E (48.899627)
4	58°32'23.23"N (58.539787)	48°54'0.59"E (48.900163)
1	58°32'21.63"N (58.539341)	48°53'58.11"E (48.899476)

3. Карта (план) границы территории Объекта:



Условные обозначения:

-  Границы территории Объекта
-  Здания и сооружения
-  Объект культурного наследия (памятник истории и культуры) народов Российской Федерации федерального значения “Усадьба купца Кузнецова, XIX в.”
-  1 Характерные (поворотные) точки границы территории Объекта