АКТ

Государственной историко-культурной экспертизы документации, содержащей результаты исследований, в соответствии с которыми определяется наличие или отсутствие объектов, обладающих признаками объекта культурного наследия, на земельных участках, подлежащих воздействию земляных, строительных, мелиоративных, хозяйственных работ, работ по использованию лесов и иных работ.

Документация: Отчет по итогам проведенной археологической разведки на территории земельного участка с кадастровым номером 43:40:003900:10, выделенного под реализацию проекта «Строительство и реконструкция очистных сооружений канализации участка Лянгасово с учетом приема стоков от мкр. Победилово, п. Захарищевы, п. Дороничи. Реконструкция ОСК мкр. Лянгасово, п. Захарищево, п. Дороничи. Проектно-изыскательские работы «Реконструкция ОСК мкр. Лянгасово» (очистные сооружения канализации) в г. Кирове Кировской области, ООО «ЦИАИКО», г. Киров, 2023 г.

Настоящий Акт государственной историко-культурной экспертизы составлен в соответствии с Федеральным законом от 25.06.2002 г. №73-ФЗ «Об объектах культурного наследия (памятниках истории и культуры) народов Российской Федерации» и Положением о государственной историко-культурной экспертизе, утверждённым постановлением Правительства Российской Федерации от 15 июля 2009 г. № 569.

Дата начала проведения экспертизы	08.11.2023
Дата окончания проведения экспертизы	10.11.2023
Место проведения экспертизы	Удмуртская Республика, г. Глазов, Кировская область, г. Киров
Заказчик экспертизы	ООО «Центр историко-археологических исследований Кировской области»

1. **Сведения об эксперте:**

Фамилия, имя и отчество	Кириллов Андрей Николаевич
Образование	Высшее
Специальность	Историк, археолог
Учёная степень, звание	Заслуженный работник культуры Удмуртской Республики
Стаж работы	23 года
Место работы и должность	ИП Кириллов Андрей Николаевич
Реквизиты аттестации	Государственный эксперт по проведению историко-культурной экспертизы (приказ Министерства культуры РФ № 1830 от 22.06.2023 г.)

Профиль экспертной деятельности:

- земли, подлежащие воздействию земляных, строительных, мелиоративных, хозяйственных работ, предусмотренных статьей 25 Лесного кодекса Российской Федерации работ по использованию лесов (за исключением работ, указанных в пунктах 3, 4 и 7 части 1 статьи 25 Лесного кодекса Российской Федерации) и иных работ, в случае, если указанные земли расположены в границах территорий, утвержденных в соответствии с пунктом 34.2 пункта 1 статьи 9 настоящего Федерального закона;

- документация, за исключением научных отчетов о выполненных археологических полевых работах, содержащая результаты исследований, в соответствии с которыми определяется наличие или отсутствие объектов, обладающих признаками объекта культурного наследия, на земельных участках, подлежащих воздействию земляных, строительных, мелиоративных, хозяйственных работ, указанных в настоящей статье работ по использованию лесов и иных работ;

- документация или разделы документации, обосновывающие меры по обеспечению сохранности объекта культурного наследия, включенного в реестр, выявленного объекта культурного наследия либо объекта, обладающего признаками объекта культурного наследия, при проведении земляных, мелиоративных, хозяйственных работ, указанных в настоящей статье работ по использованию лесов и иных работ в границах территории объекта культурного наследия либо на земельном участке, непосредственно связанном с земельным участком в границах территории объекта культурного наследия.

Экспертиза проведена одним экспертом – А.Н. Кирилловым, в соответствии с Положением о государственной историко-культурной экспертизе, утверждённым постановлением Правительства Российской Федерации от 15 июля 2009 г № 569, пункт 11.1-е.

Настоящим подтверждаю, что я, государственный эксперт А.Н. Кириллов, предупреждён об ответственности за достоверность сведений, изложенных в заключении экспертизы в соответствии с Положением о государственной историко-культурной экспертизе, утверждённым постановлением Правительства Российской Федерации от 15 июля 2009 г. № 569, п. 19-д.

2. Отношения к заказчику:

Эксперт:

- не имеет родственных связей с заказчиком (его должностными лицами, работниками);

- не состоит в трудовых отношениях с заказчиком;

- не имеет долговых или иных имущественных обязательств перед заказчиком;

- не владеет ценными бумагами, акциями (долями участия, паями в уставных капиталах) заказчика;

- не заинтересован в результатах исследований и решений, вытекающих из настоящего экспертного заключения, с целью получения

выгоды в виде денег, ценностей, иного имущества, услуг имущественного характера или имущественных прав для себя или третьих лиц.

3. Основание проведения государственной историко-культурной экспертизы:

1. Федеральный закон № 73-ФЗ от 25.06.2002 г. «Об объектах культурного наследия (памятниках истории и культуры) народов Российской Федерации».
2. Положение о государственной историко-культурной экспертизе, утверждённое постановлением Правительства Российской Федерации от 15.07.2009 года № 569 с изменениями и дополнениями от 18 мая 2011 г., 4 сентября 2012 г., 9 июня 2015 г., 14 декабря 2016 г., 27 апреля 2017 г, 10 марта 2020 г., 11 августа, 11 сентября 2021 г., 3 декабря 2022 г.
3. Решение Управления государственной охраны объектов культурного наследия Кировской области о предоставлении сведений о наличии или отсутствии объектов культурного наследия и выявленных объектах культурного наследия на землях, подлежащих воздействию земляных, строительных, мелиоративных, хозяйственных работ от 04.09.2023 № ОКН-20230904-14121248120-3.

4. Объект экспертизы

«Отчет по итогам проведенной археологической разведки на территории земельного участка с кадастровым номером 43:40:003900:10, выделенного под реализацию проекта «Строительство и реконструкция очистных сооружений канализации участка Лянгасово с учетом приема стоков от мкр. Победилово, п. Захарищевы, п. Дороничи. Реконструкция ОСК мкр. Лянгасово, п. Захарищево, п. Дороничи. Проектно-изыскательские работы «Реконструкция ОСК мкр. Лянгасово» (очистные сооружения канализации) в г. Кирове Кировской области», г. Киров, 2023 г.

5. Цели экспертизы

- определение соответствия действующему законодательству в сфере охраны культурного наследия «Отчёта по итогам проведенной

археологической разведки на территории земельного участка с кадастровым номером 43:40:003900:10, выделенного под реализацию проекта «Строительство и реконструкция очистных сооружений канализации участка Лянгасово с учетом приема стоков от мкр. Победилово, п. Захарищевы, п. Дороничи. Реконструкция ОСК мкр. Лянгасово, п. Захарищево, п. Дороничи. Проектно-изыскательские работы «Реконструкция ОСК мкр. Лянгасово» (очистные сооружения канализации) в г. Кирове Кировской области»;

- определение наличия или отсутствия объектов культурного наследия, включённых в реестр, выявленных объектов культурного наследия либо объектов, обладающих признаками объекта культурного наследия, на территории земельного участка с кадастровым номером 43:40:003900:10, выделенного под реализацию проекта «Строительство и реконструкция очистных сооружений канализации участка Лянгасово с учетом приема стоков от мкр. Победилово, п. Захарищевы, п. Дороничи. Реконструкция ОСК мкр. Лянгасово, п. Захарищево, п. Дороничи. Проектно-изыскательские работы «Реконструкция ОСК мкр. Лянгасово» (очистные сооружения канализации) в г. Кирове Кировской области».

6. Перечень документов, представленных заявителем:

1. «Отчет по итогам проведенной археологической разведки на территории земельного участка с кадастровым номером 43:40:003900:10, выделенного под реализацию проекта «Строительство и реконструкция очистных сооружений канализации участка Лянгасово с учетом приема стоков от мкр. Победилово, п. Захарищевы, п. Дороничи. Реконструкция ОСК мкр. Лянгасово, п. Захарищево, п. Дороничи. Проектно-изыскательские работы «Реконструкция ОСК мкр. Лянгасово» (очистные сооружения канализации) в г. Кирове Кировской области», ООО «Центр историко-археологических исследований Кировской области», г. Киров, 2023 г. - 47 стр.

2. Решение Управления государственной охраны объектов культурного наследия Кировской области о предоставлении сведений о наличии или отсутствии объектов культурного наследия и выявленных объектах культурного наследия на землях, подлежащих воздействию земляных, строительных, мелиоративных, хозяйственных работ от 04.09.2023 № ОКН-20230904-14121248120-3.

7. Сведения об обстоятельствах, повлиявших на процесс проведения и результаты экспертизы: не имеются.

8. Сведения о проведённых исследованиях с указанием применённых методов, объёма и характера выполненных работ и их результатов.

В процессе проведения экспертизы был выполнен анализ действующего законодательства в сфере охраны и сохранения объектов культурного наследия и всех предоставленных материалов по объекту с формулировкой выводов; оформление результатов исследований, проведенных в рамках государственной историко-культурной экспертизы, в виде Акта.

9. Перечень документов и материалов, собранных и полученных при проведении экспертизы, а также использованной для неё специальной, технической и справочной литературы

Юридические и методические материалы

1. ГОСТ Р 55627-2013 Археологические изыскания в составе работ по реставрации, консервации, ремонту и приспособлению объектов культурного наследия. Утвержден и введен в действие Приказом Федерального агентства по техническому регулированию и метрологии от 09 октября 2013 г. N 1138-с
2. Методические рекомендации по подготовке и согласованию документации по обеспечению сохранности объекта культурного наследия. Департамент культурного наследия города Москвы. https://www.mos.ru/upload/alerts/files/YRD_metodicheskierekomendacii_razdel_1812.pdf
3. Письмо Министерства культуры РФ от 30.09.2022 г. №19315-12-02@
4. Положение о порядке проведения археологических полевых работ и составления научной отчётной документации, утвержденное постановлением Бюро Отделения историко-филологических наук Российской академии наук от 20 июня 2018 г. № 32.

5. Постановление Правительства РФ от 15.07.2009 № 569 «Об утверждении Положения о государственной историко-культурной экспертизе».
6. Федеральный закон «Об объектах культурного наследия (памятниках истории и культуры) народов Российской Федерации» № 73-ФЗ от 25.06.2002 г.
7. Циркулярное письмо Министерства культуры Российской Федерации от 02.11.2016 № 337-01-39-НМ.
8. Публичная кадастровая карта [https://pkk5.rosreestr.ru]

10. Факты и сведения, выявленные и установленные в результате проведённых исследований

В результате рассмотрения документации установлено следующее:

Основанием для археологических исследований на земельном участке и подготовке «Отчёта по итогам проведенной археологической разведки на территории земельного участка с кадастровым номером 43:40:003900:10, выделенного под реализацию проекта «Строительство и реконструкция очистных сооружений канализации участка Лянгасово с учетом приема стоков от мкр. Победилово, п. Захарищевы, п. Дороничи. Реконструкция ОСК мкр. Лянгасово, п. Захарищево, п. Дороничи. Проектно-изыскательские работы «Реконструкция ОСК мкр. Лянгасово» (очистные сооружения канализации) в г. Кирове Кировской области» стали ФЗ от 25.06.2002 N 73-ФЗ «Об объектах культурного наследия (памятниках истории и культуры) народов Российской Федерации» и Положение о порядке проведения археологических полевых работ и составления научной отчётной документации, утверждённое постановлением Бюро Отделения историко-филологических наук Российской академии наук от 20 июня 2018 г. № 32.

Археологические натурные исследования проводились разведочной группой ООО «Центр историко-археологических исследований Кировской области», в соответствии с Договором № 17-01-23 от 12.09.2023, заключенным между ООО «ЦИАИКО» и ООО «Стройинвест», на основании открытого листа № 5043-2023, выданного М. В. Шорохову.

В процессе археологических работ исследовалась территория земельного участка с кадастровым номером 43:40:003900:10, выделенного под реализацию проекта «Строительство и реконструкция очистных сооружений канализации участка Лянгасово с учетом приема стоков от мкр. Победилово, п. Захарищевы, п. Дороничи. Реконструкция ОСК мкр. Лянгасово, п. Захарищево, п. Дороничи. Проектно-изыскательские работы «Реконструкция ОСК мкр. Лянгасово» (очистные сооружения канализации) в г. Кирове Кировской области». На территории участка площадью 43612 кв. м заложены 4 шурфа размером 1х1 м, общая площадь земляных работ - 4 кв. м. Объектов археологического наследия не выявлено.

Отчёт по итогам археологической разведки подготовлен под руководством М.В. Шорохова. В Отчёте описывается геоморфология региона, история развития г. Киров, локализован ближайший к месту исследований археологический памятник. Освещены натурные полевые исследования на участке, включающие методику работ и описание мероприятий, проведённых в месте исследования.

Отчёт также включает Альбом иллюстраций (всего 43 иллюстрации), и копию Открытого листа № 5043-2023 на имя М.В. Шорохова.

Описание участка

Обследуемый земельный участок с кадастровым номером 43:40:003900:10, общей площадью 43612 кв. м находится на приподнятом участке поймы правого берега р. Чернавки, притока 3 порядка р. Вятки, в границах мкр. Лянгасово г. Кирова. Эта территория с севера, востока и юга окружена дачными участками СНТ «Луч-2 Лянгасово» и «Искожевец-2», с запада располагается заболоченная пойма р. Чернавки. Для участка проведения работ характерна высокая степень хозяйственного освоения. Здесь располагаются административные и производственные корпуса, разрушенные конструкции очистных сооружений, иловые карты, насосная станция, трансформаторные подстанции, подземные и надземные инженерные коммуникации, асфальтовые и бетонные дороги.

Ближайшим к участку обследования известным археологическим памятником является Коробовское селище, которое расположено в 4,1 км к север-северо-западу от участка проведения работ.

Результаты археологических исследований.

В процессе археологических работ исследован земельный участок с кадастровым номером 43:40:003900:10, выделенный под реализацию проекта «Строительство и реконструкция очистных сооружений канализации участка Лянгасово с учетом приема стоков от мкр. Победилово, п. Захарищевы, п. Дороничи. Реконструкция ОСК мкр. Лянгасово, п. Захарищево, п. Дороничи. Проектно-изыскательские работы «Реконструкция ОСК мкр. Лянгасово» (очистные сооружения канализации) в г. Кирове Кировской области». В ходе проведения археологической разведки обследован земельный участок общей площадью 43612 кв. м.

В ходе производства работ был произведен детальный визуальный осмотр территории на предмет наличия археологических находок, а также проведено исследование почвы для выявления культурного слоя и археологического материала. Для закладки шурфов по возможности выбирались места, минимально затронутые антропогенным воздействием. На исследуемом участке заложено 4 шурфа размером 1х1 м (площадь земляных работ – 4 кв. м), произведена их фото- и графическая фиксация, взяты абсолютные координаты с помощью приемника системы глобального позиционирования (GPS) Garmin GPSmap 62s.

По результатам научно-исследовательских работ выработаны следующие выводы и рекомендации:

1. В результате археологических работ на территории земельного участка с кадастровым номером 43:40:003900:10, выделенного под реализацию проекта «Строительство и реконструкция очистных сооружений канализации участка Лянгасово с учетом приема стоков от мкр. Победилово, п. Захарищевы, п. Дороничи. Реконструкция ОСК мкр. Лянгасово, п. Захарищево, п. Дороничи. Проектно-изыскательские работы «Реконструкция

ОСК мкр. Лянгасово» (очистные сооружения канализации) в г. Кирове Кировской области», объектов, обладающих признаками объекта культурного наследия, не выявлено.

2. Определено, что указанный участок в силу пространственной удаленности не входит в территории, сопряженные с известными объектами археологического наследия, а именно, в их охранные зоны, зоны регулирования застройки и хозяйственной деятельности; зоны охраняемого природного ландшафта. Вследствие всего этого земляные работы на территории участка могут быть рекомендованы к согласованию без ограничений.

3. В ходе проведения земляных работ необходимо учитывать, что некоторые виды археологических памятников не могут быть выявлены существующими на настоящий момент методами исследования, что не исключает вероятность их обнаружения при проведении земляных работ. В соответствии с пунктом 4 статьи 36 Федерального закона от 25.06.2002 № 73-ФЗ «Об объектах культурного наследия (памятниках истории и культуры) народов Российской Федерации», в случае обнаружения в ходе проведения изыскательских, проектных, земляных, строительных, мелиоративных, хозяйственных и иных работ объекта, обладающего признаками объекта культурного наследия, в том числе объекта археологического наследия, заказчик указанных работ, технический заказчик (застройщик) объекта капитального строительства, лицо, проводящее указанные работы, обязаны незамедлительно приостановить указанные работы и в течение трех дней со дня обнаружения такого объекта направить письменное заявление об обнаруженном объекте культурного наследия в Управление государственной охраны объектов культурного наследия Кировской области (610019, г. Киров, ул. К. Либкнехта, 69, т. 27-27-41 доб. 4107).

4. Предприятиям и организациям, производящим работы на территории обследованных участков, необходимо в обязательном порядке

проинформировать своих сотрудников о вероятности обнаружения ими объектов культурного наследия.

11. Обоснование вывода экспертизы

1. Проведённые в 2023 г. археологические разведочные работы на земельном участке с кадастровым номером 43:40:003900:10, выделенном под реализацию проекта «Строительство и реконструкция очистных сооружений канализации участка Лянгасово с учетом приема стоков от мкр. Победилово, п. Захарищевы, п. Дороничи. Реконструкция ОСК мкр. Лянгасово, п. Захарищево, п. Дороничи. Проектно-изыскательские работы «Реконструкция ОСК мкр. Лянгасово» (очистные сооружения канализации) в г. Кирове Кировской области», выполнены с целью реализации нормы Федерального закона от 25.06.2002 г. ФЗ-73 «Об объектах культурного наследия (памятниках истории и культуры) народов Российской Федерации».

В результате археологических научно-исследовательских работ на предмет определения наличия (отсутствия) объектов культурного (археологического) наследия под научным руководством М. В. Шорохова установлено, что на земельном участке с кадастровым номером 43:40:003900:10, выделенном под реализацию проекта «Строительство и реконструкция очистных сооружений канализации участка Лянгасово с учетом приема стоков от мкр. Победилово, п. Захарищевы, п. Дороничи. Реконструкция ОСК мкр. Лянгасово, п. Захарищево, п. Дороничи. Проектно-изыскательские работы «Реконструкция ОСК мкр. Лянгасово» (очистные сооружения канализации) в г. Кирове Кировской области», объекты культурного (археологического) наследия отсутствуют.

2. Представленная на экспертизу документация о выполненных археологических полевых работах, содержащая результаты исследований, в соответствии с которыми определяется наличие или отсутствие объектов, обладающих признаками объекта культурного наследия, на земельном участке с кадастровым номером 43:40:003900:10, выделенном под реализацию проекта «Строительство и реконструкция очистных сооружений

канализации участка Лянгасово с учетом приема стоков от мкр. Победилово, п. Захарищевы, п. Дороничи. Реконструкция ОСК мкр. Лянгасово, п. Захарищево, п. Дороничи. Проектно-изыскательские работы «Реконструкция ОСК мкр. Лянгасово» (очистные сооружения канализации) в г. Кирове Кировской области», подлежащем воздействию земляных, строительных, мелиоративных, хозяйственных работ и иных работ, выполнена в соответствии с требованиями Федерального закона от 25.06.2002 г. № 73-ФЗ «Об объектах культурного наследия (памятниках истории и культуры) народов Российской Федерации» и Положением о порядке проведения археологических полевых работ и составления научной отчётной документации, утверждённым постановлением Бюро Отделения историко-филологических наук Российской академии наук от 20 июня 2018 года № 32.

ВЫВОДЫ ЭКСПЕРТИЗЫ:

На земельном участке с кадастровым номером 43:40:003900:10, выделенном под реализацию проекта «Строительство и реконструкция очистных сооружений канализации участка Лянгасово с учетом приема стоков от мкр. Победилово, п. Захарищевы, п. Дороничи. Реконструкция ОСК мкр. Лянгасово, п. Захарищево, п. Дороничи. Проектно-изыскательские работы «Реконструкция ОСК мкр. Лянгасово» (очистные сооружения канализации) в г. Кирове Кировской области», в ходе проведённой археологической разведки объектов культурного наследия, включённых в единый государственный реестр объектов культурного наследия (памятников истории и культуры) народов Российской Федерации, выявленных объектов культурного наследия или объектов, обладающих признаками объекта культурного наследия, не обнаружено. Исследуемый земельный участок расположен вне зон охраны и защитных зон известных объектов культурного наследия. Проведение земляных, строительных, мелиоративных, хозяйственных и иных работ **ВОЗМОЖНО (положительное заключение).**

Перечень приложений:

1. «Отчет по итогам проведенной археологической разведки на территории земельного участка с кадастровым номером 43:40:003900:10, выделенного под реализацию проекта «Строительство и реконструкция очистных сооружений канализации участка Лянгасово с учетом приема стоков от мкр. Победилово, п. Захарищевы, п. Дороничи. Реконструкция ОСК мкр. Лянгасово, п. Захарищево, п. Дороничи. Проектно-изыскательские работы «Реконструкция ОСК мкр. Лянгасово» (очистные сооружения канализации) в г. Кирове Кировской области», ООО «Центр историко-археологических исследований Кировской области», г. Киров, 2023 г. - 47 стр.
2. Договор возмездного оказания услуг на организацию проведения историко-культурной экспертизы № 08-02-11/2023 от 08.11.2023.

Дата оформления заключения экспертизы – 10.11.2023

Государственный эксперт _____ А.Н. Кириллов

ОБЩЕСТВО С ОГРАНИЧЕННОЙ ОТВЕТСТВЕННОСТЬЮ "ЦЕНТР ИСТОРИКО-АРХЕОЛОГИЧЕСКИХ ИССЛЕДОВАНИЙ КИРОВСКОЙ ОБЛАСТИ"

ОТЧЕТ

по итогам проведенной археологической разведки на территории земельного участка с кадастровым номером 43:40:003900:10, выделенного под реализацию проекта "Строительство и реконструкция очистных сооружений канализации участка Лянгасово с учетом приема стоков от мкр. Победилово, п. Захарищевы, п. Дороничи. Реконструкция ОСК мкр. Лянгасово, п. Захарищево, п. Дороничи. Проектно-изыскательские работы "Реконструкция ОСК мкр. Лянгасово" (очистные сооружения канализации) в г. Кирове Кировской области

Основание: договор № 17-01-23 от 12.09.2023 г.

Заказчик: ООО "Стройинвест"

ГЕНЕРАЛЬНЫЙ ДИРЕКТОР А. Р. Кряжевских

Г. КИРОВ
2023 г.

Оглавление

Введение **3**

Геоморфология г. Кирова **4**

Историческая справка **6**

Результаты проведения археологических работ **14**

Заключение **19**

Альбом иллюстраций **21**

Введение

Археологические работы на территории земельного участка с кадастровым номером 43:40:003900:10, выделенного под реализацию проекта "Строительство и реконструкция очистных сооружений канализации участка Лянгасово с учетом приема стоков от мкр. Победилово, п. Захарищевы, п. Дороничи. Реконструкция ОСК мкр. Лянгасово, п. Захарищево, п. Дороничи. Проектно-изыскательские работы "Реконструкция ОСК мкр. Лянгасово" (очистные сооружения канализации) в г. Кирове Кировской области, велись в соответствии с договором № 17-01-23 от 12.09.2023 г., заключенным между ООО «ЦИАИКО» и ООО «Стройинвест».

Работы проводились в ноябре 2023 г. на основании Открытого листа № 5043-2023, выданного М. В. Шорохову Министерством культуры РФ на право проведения археологической разведки. В ходе проведения археологической разведки была обследована территория земельного участка площадью 43612 кв. м. При этом заложено 4 шурфа размером 1х1 м, общая площадь земляных работ - 4 кв. м.

Геоморфология города Кирова Кировской области

Город Киров входит в пояс полесий и ополий – это пояс низин, пересекающий область с северо-востока на юго-запад. Он начинается Камско-Вятской ложбиной стока ледниковых вод. Их поток начинался на Каме и был направлен на юго-запад, в долину р. Вятки. В районе гг. Слободского и Кирова пояс полесий пересекается с размытой северной частью Вятского Увала. От Увала сохранилось множество останцевых возвышенностей, пригодных для обитания древнего человека. Они сохраняют общее север-северо-восточное направление Увала, но всюду разобщены широкими низинами – путями стока ледниковых вод.

Город Киров располагается в центральной части Кировской области в среднем течении р. Вятки. В геологическом плане для данной территории характерны отложения пустынь и лагун татарского яруса Пермской системы (возраст горных пород – 250-300 млн. лет). В пойме р. Вятки наблюдаются отложения рек и талых ледниковых вод Четвертичной системы (начало – 2,6 млн. лет назад, продолжается до сих пор). Глубина поверхности кристаллического фундамента колеблется от 2000 до более 2500 м.

Общий характер рельефа окрестностей г. Кирова увалистый, на востоке располагается центральная часть Вятского Увала с абсолютными высотами 250-280 м. Долина р. Вятки широка и асимметрична. Русло Вятки часто прижимается к правому берегу, обусловливая его обрывистость и «гористость», пойма и террасы расположены на левом берегу. Лишь в районе г. Кирова пойма располагается на правом берегу р. Вятки. Поверхность поймы р. Вятки слабоволнистая: характерно чередование грив, межгривных понижений, наличие стариц. Гривы высотой 1-3 м расположены параллельно или под углом к современному руслу. Поверхность пойм поднимается над межевым уровнем на 3-7 м.

Для территории г. Кирова характерны дерново-подзолистый и болотно-подзолистый типы почв. Верхний плодородный горизонт этих почв

составляет слой толщиной всего в 10-20 см, а за ним следует подзолистый горизонт, бедный питательными веществами.

Территория г. Кирова Кировской области входит в состав подзоны южной тайги. Леса, объединяемые в группу ельников-зеленомошников, составляют здесь зональный тип растительности. Ельники-зеленомошники – леса с одноярусным древостоем из ели и пихты, с примесью березы, осины. Однако естественная растительность в границах г. Кирова почти не сохранилась, на свободной от застройки территории преобладают сельскохозяйственные земли.

Историческая справка

Город Вятка был основан новгородцами в 1374 г. на мысу, образованном крутым берегом р. Вятки и Засорным оврагом. С западной стороны это место защищал отвершек оврага, и только с северной стороны пришлось выкопать ров для круговой обороны города. По данным "Повести о стране Вятской", кольцо укреплений образовали поставленные вплотную друг к другу срубы жилищ. Эти сведения были подтверждены Л. Д. Макаровым в 1983 г. во время археологических наблюдений за ходом земляных работ[1].

К концу XIV в. город занимал южную часть территории, ограниченной с севера Раздерихинским оврагом, с востока – крутым берегом р. Вятки, с юга – Засорным оврагом; на западе располагалось болото. На территорию интересующего нас района застройка распространилась к XV-XVI вв. К началу XVII в. хлыновский кремль был окружен валом, поверх которого шла стена, срубленная в два ряда и закрытая сверху тесовой крышей. Внутри вала тем же Макаровым прослежены клети, забутованные глиной[2]. Кроме того, кремль имел 8 башен, из которых 4 были проезжими. Общая длина стены достигала 420 саженей (907 м)[3]. Западная граница посада к этому времени проходила примерно там, где пересекаются современные улицы Свободы и Московская. Для его защиты по дуге, начинающейся у истока Раздерихинского оврага и кончающейся берегом Засоры, был поставлен сплошной ряд вкопанных в землю заостренных бревен – острог[4]. В настоящее время следов древнейшей линии острога не сохранилось.

С момента основания и до конца XVIII в. застройка Хлынова-Вятки происходила без плана. Его планировочную схему определяли в основном рельеф и транспортные магистрали, по которым шло сообщение с соседними землями. Глубокие овраги ограничивали развитие города вдоль течения р. Вятки, ориентируя направление дорог и улиц только в одном направлении

---

[1] Макаров Л. Д. Русские поселенцы на берегах Вятки // ЭЗВ. Т.4. История. Киров, 1995. С. 87-88.
[2] Макаров Л. Д. Древнерусское население Прикамья в X – XV вв. Ижевск, 2001. С. 16.
[3] Эммаусский А. В. Культура Вятского края XVII вв. // ЭЗВ. Т.4. История. Киров, 1995. С. 70-71.
[4] Тинский А. Г. Планировка и застройка города Вятки в XVII-XIX вв. Киров, 1976. С. 13.

– на запад. Этими обстоятельствами и был определен лучевой или веерный характер планировки города. Сеть радиальных, направленных от центра улиц напоминала не полностью раскрытый веер. Особенность "хлыновского веера" состояла в том, что он имел два центра - кремль и торг, и раскрывался всего на 120 градусов[5]. Планировка Хлынова была устойчивой, что обусловливалось наличием мостовых, выявленных в результате археологических исследований. Жилища и хозяйственные сооружения строились преимущественно на одном и том же месте на протяжении длительного времени[6].

Развитию города в южном направлении препятствовал глубокий Засорный овраг, через который до начала XIX в. не было мостовых переходов. Поэтому расширение территории вплоть до конца XVIII в. наиболее интенсивно происходило в западном и северо-западном направлении.

В 1580 г. на южном берегу Засорного оврага монах Трифон построил деревянную Благовещенскую церковь и основал мужской монастырь. При основании к нему были приписаны земельные угодья и деревеньки, лежащие к югу от границ города. Обособленное и в то же время близкое, у самых границ города, положение монастыря с приписанными к нему угодьями ограничило на некоторое время развитие городского посада в южном направлении[7].

В XVII в. произошли большие изменения в оборонительной системе города. В 1663 г. произошла полная перестройка кремлевских оборонительных сооружений. Это было вызвано рядом народных выступлений конца 40 – начала 60-х гг. XVII в., после чего было принято решение об укреплении городов и усилении их оборонительных систем. Вот как говорится об этих работах в местном «Летописце»: "7122 (1663) года месяца сентября в 17 день начали строить земляной город, а строили

[5] Тинский А. Г. Планировка, застройка и архитектура города // ЭЗВ. Т. 1. Города. Киров, 1994. С. 38.
[6] Макаров Л. Д. Древнерусское население Прикамья в X – XV вв. Ижевск, 2001. С. 16-17.
[7] Тинский А. Г. Планировка и застройка города Вятки в XVII-XIX вв. Киров, 1976. С. 14-15.

стольник и воевода князь Григорий Афанасьевич Козловский, а делали оба города 3 года"[8]. Под обоими городами в данном случае подразумеваются укрепления кремля и укрепления посада. В ходе этой перестройки вместо деревянных кремлевских стен были насыпаны земляные валы высотой около 5 м. Вал был менее подвержен разрушению артиллерийским огнем, чем деревянные стены, что было важно вследствие усиления мощности пушек в XVII в. Попадая в вал, ядра зарывались в нем, теряли свою пробивную силу и застревали. Основу конструкции вала, его "скелет" составляли "тарасы" - две параллельные бревенчатые стенки, соединяющиеся между собой поперечными бревенчатыми же перегородками. Эти стенки образовывали изолированные ячейки, заполненные землей. С внешней стороны тарас был насыпан и одернован крутой откос. Со стороны р. Вятки вал от оплывания защищали срубы из пяти рядов толстых бревен. По верху вала были набиты зубцы из заостренных вверху бревен, за которыми находились наполненные землей туры - плетеные ивовые корзины диаметром и высотой по одному аршину (72 см), поставленные друг от друга на расстоянии аршина, как и зубцы на стене.

В начале 1680-х гг. туры были заменены заборолами - двухметровой бревенчатой стенкой с узкими бойницами для стрельбы. Тогда же всю боевую площадку закрыли сверху двускатной кровлей[9]. С запада и севера кремлевский вал был окружен рвом, который на протяжении почти 150 сажен (324 м), от Богоявленской до Спасской башни, был заполнен водой. Ров пролегал примерно по линии современной улицы Динамовский проезд. От проезжих башен через него были перекинуты мосты с перилами, которые, очевидно, можно было быстро развести в случае опасности. Две другие стороны кремля защищала крутизна коренного берега р. Вятки и Засорного оврага. В линию вала были встроены деревянные башни. Их количество в разное время варьировалось от 5 до 6.

---

[8] Летописец старых лет, что учинилось в московском государстве и во всей Русской земле в нынешняя и последняя времена // ТВУАК. 1905. Вып.IV. Разд. II. С. 19.

[9] Тинский А. Г. Крепостная архитектура Хлынова XVII в. // ЭЗВ. Т.5. Архитектура. Киров, 1996. С. 28-30.

В отличие от укреплений кремля, которые претерпели только качественные изменения и остались в прежних границах, оборонительная система посада в 60-е гг. XVII в. фактически была выстроена заново. До этого времени посад был защищен лишь острогом. Он представлял собой сплошной ряд вкопанных в землю заостренных бревен, перед которым был выкопан небольшой ров. За бревнами располагалась неширокая площадка из бревен на столбах, на которой могли располагаться обороняющиеся. Острог несколько раз передвигался вследствие расширения территории посада, и к началу XVII в. он проходил по дуге, начинающейся у истока Раздерихинского оврага и кончающейся берегом Засорного оврага. Его западная граница проходила примерно там, где пересекаются современные улицы Свободы и Московская. К середине XVII в. острог со рвом оказался в тылу посада и, никому не нужный, догнивал. Со временем на его месте образовалась ломаная улица, кольцом охватившая старый посад - улица Седининская. В результате процесса расширения посада в западном направлении он оказался фактически ничем не защищен вплоть до воеводства князя Козловского.

Как и в случае с кремлем, основными составляющими укреплений посада были вал и ров. Ров глубиной 2 и шириной 4 сажени (4,3 и 8,6 м соответственно) полукольцом охватывал посад с запада. Начинаясь у Засорного оврага, он шел на северо-запад до современной улицы Московской и дальше примерно до перекрестка улиц Свободы и Труда и здесь поворачивал сначала на восток, а потом на юго-восток до верховьев Раздерихинского оврага[10]. За рвом был насыпан земляной вал высотой до 4 саженей (86 м), укрепленный острогом из заостренных вверху бревен. С южной стороны города вал смыкался с укреплениями малого города и проходил по берегу Засорного оврага, а с севера и востока - по южному берегу Раздерихинского оврага и берегу Вятки до Богоявленской башни кремля. Если принять современную планировку г. Кирова, то направление

[10] Тинский А. Г. Планировка и застройка г. Вятки в XVII – XIX вв. Киров, 1976. С. 13-33.

посадского вала в западной его части от Засоры до Раздерихинского оврага можно провести в основном по ул. Володарского, Степана Халтурина и Труда[11].

Посадские укрепления отличались от кремлевских наличием так называемых городней - срубов, поставленных по линии обороны вплотную друг к другу и образующих крепостную стену переменной высоты. Эти городни перекрывали вытекающие из города ключи и сухие овражки, которые пересекал вал. Часть срубов была засыпана землей, другие предназначались для обороняющихся. В них устраивали отверстия для стрельбы в двух уровнях, два боя - верхний и "подошевной". На городнях сверху были сделаны бревенчатые стенки с прорезями-бойницами - "обламы" высотой в одну сажень (2,16 м). Все это деревянное сооружение было закрыто сверху двускатной крышей. На протяжении Засорного оврага было устроено семь таких городней; восьмой перекрывал кремлевский ров в северо-восточном углу кремля, где кончалась стена посада.

На всем протяжении укреплений посада было поставлено 7 деревянных башен и 9 выводов. Вывод представлял собой выступающий за линию крепостной стены деревянный сруб, в котором находилась пищаль для огня вдоль крепостной стены по подступившему вплотную неприятелю.

В течение XVII в. город интенсивно застраивался в направлении Никитской улицы (в юго-западном направлении), несколько медленнее в северо-западном направлении (по Ильинской и Воскресенской улицам) и совсем медленно - в западном направлении, по Московской и Морозовской улицам. Никитская улица в пределах посада была застроена практически на всем своем протяжении, что было связано с оживленностью Казанской дороги, в которую она превращалась за посадской стеной. При этом в ходе расширения территории посада сохранялась изначальная веерная планировка города, а линии улиц изменялись незначительно, в основном в сторону их спрямления. В ходе развития города произошло перераспределение функций

[11] Эммаусский А. В. Культура Вятского края XVII в. // ЭЗВ. Т. 4. История. Киров, 1995. С. 71.

его отдельных частей. Кремль потерял свое прежнее значение административного центра Вятской земли и вообще центра городской жизни Хлынова, превратившись лишь в резиденцию архиереев и органов управления епархией. Вместе с тем значение посада в городской жизни значительно возросло. Увеличилась плотность его застройки, что было связано с возведением посадских укреплений, ограничивших расширение города на запад и северо-запад. Жилая застройка стала продвигаться на юг и на восток, на склоны и устье Засорного оврага и на берег р. Вятки, где еще в начале XVII в. возникли целые улицы. Развивались и слободки, возникшие за крепостной стеной.

План 1784 г. предусматривал переход от прежней радиальной планировки к регулярной, при которой прямыми, перпендикулярными друг к другу улицами город делился на систему геометрически правильных прямоугольных кварталов. Регламентировалось также, какими домами должны были застраиваться кварталы: каменными или деревянными, на каменных фундаментах или без них. Старый вал предполагалось срыть и взамен него возвести новый, также со рвом. Однако вследствие активного расширения территории города в конце XVIII в. новый вал так и не был возведен[12].

Интересующий нас район в конце XVI в. вошел во владение появившегося в 1580 г. на южном берегу оврага Засоры Трифонова монастыря. Монастырь, к которому при основании были приписаны земельные угодья и деревеньки, лежавшие к югу от границ города, быстро укреплялся и вскоре превратился в крупнейшего землевладельца края[13]. Земли к югу от монастыря постепенно переходили в его владение. В частности, монастырю была отдана так называемая Семеновская пустошь (на территории совр. Гагаринского парка), которая раньше была отдана «в

[12] Столетие Вятской губернии. Т. I. Вятка, 1880. С. 129.
[13] Тинский А. Г. Планировка и застройка г. Вятки в XVII-XIX вв. – Киров, 1976. – С. 15.

корм» хлыновским наместникам[14]. В 1628 г. впервые упоминается монастырская слободка, основанная монастырскими «служками» и «служебниками» за западной оградой монастыря[15].

Поселившиеся за деревянной оградой Успенского Трифонова монастыря монастырские «служки и служебники» стали основателями монастырской слободки. Монастырская слободка быстро разрасталась. В переписной книге 1646 г. в ней уже показано 26 крестьянских дворов[16]. Крайние дворы слободки подходят к оврагу у речки Засоры и здесь смыкаются с дворами жителей города. В 1649 г. приехавший на Вятку «сыщик» Супонев «отписал» всю монастырскую слободу, а с нею и огороды, и выгон у Хлыновицы, и монастырский починок Луховцы, и деревню Митюшино к городу. Через год, однако царским указом воеводе Соковнину было велено вернуть монастырю все земли, но из монастырской слободы выселить и вновь поселить на посаде торговых и портных людей[17].

В переписной книге 1678 г. в монастырской слободке упоминается 27 дворов[18]. В 1678 г. упоминаются уже три монастырские слободки: монастырская слобода за оградою, монастырская же слобода «под горой Кикимерскою» и слобода «подле речку Хлыновицу»[19]. В XVIII в. появляется еще одна слобода - Инвалидная, названная так из-за того, что там в основном проживали отслужившие солдаты, по состоянию здоровья неспособные вести свое хозяйство.

В ландратской книге 1710 г. на территории монастырской слободки насчитывается 22 двора[20], в 1717 г. – 23[21], в 1724 г. – 63 двора[22].

На плане г. Хлынова, снятом в 1759 г., близ Трифонова монастыря, указаны все выше перечисленные слободы. Территория, интересующая нас,

---

[14] Грамоты и акты Вятского Успенского Трифонова монастыря. _Вятка, 1906. - С. 1.
[15] Вятка. Материалы для истории города. – Москва, 1887. – С. 16-17.
[16] Вятка. Материалы для истории города. – Москва, 1887. – С. 37-38.
[17] Тинский А. Г. Планировка и застройка г. Вятки в XVII-XIX вв. – Киров, 1976. – С. 26.
[18] Вятка. Материалы для истории города. – Москва, 1887. – С. 55-56.
[19] Вятка. Материалы для истории города. – Москва, 1887. – С. 56-57.
[20] Вятка. Материалы для истории города. – Москва, 1887. – С. 93-94.
[21] Вятка. Материалы для истории города. – Москва, 1887. – С. 249-251.
[22] Вятка. Материалы для истории города. – Москва, 1887. – С. 147-148.

РЕЗУЛЬТАТЫ ПРОВЕДЕНИЯ АРХЕОЛОГИЧЕСКИХ РАБОТ

Методика полевого обследования

Археологические работы на территории на территории земельного участка с кадастровым номером 43:40:003900:10, выделенного под реализацию проекта "Строительство и реконструкция очистных сооружений канализации участка Лянгасово с учетом приема стоков от мкр. Победилово, п. Захарищевы, п. Дороничи. Реконструкция ОСК мкр. Лянгасово, п. Захарищево, п. Дороничи. Проектно-изыскательские работы "Реконструкция ОСК мкр. Лянгасово" (очистные сооружения канализации) в г. Кирове Кировской области, велись в соответствии с Федеральным Законом «Об объектах культурного наследия (памятниках истории и культуры) народов Российской Федерации» от 25 июня 2002 г. № 73-ФЗ и «Положением о порядке проведения археологических полевых работ (археологических раскопок и разведок) и составления научной отчетной документации» (М., Институт археологии РАН, 2018). В ходе проведения археологической разведки был обследован земельный участок общей площадью 43612 кв. м.

В ходе производства работ был произведен детальный визуальный осмотр территории на предмет наличия археологических находок, а также проведено исследование почвы для выявления культурного слоя и археологического материала. На исследуемом участке заложено 4 шурфа размером 1х1 м (площадь земляных работ – 4 кв. м), произведена их фото- и графическая фиксация, взяты абсолютные координаты с помощью приемника системы глобального позиционирования (GPS) Garmin GPSmap 62s. Абсолютные координаты даны в системе координат WGS-84. Нивелировка шурфов производилась от условного нуля, за который принимался самый низкий угол. После снятия дерна выборка производилась условными горизонтами по 20 см. Графически и фотографически фиксировались одна или несколько стенок шурфа. После проведенных

исследований шурфы засыпались или рекультивировались. Основные этапы работ фиксировались с помощью цифровых фотоаппаратов с разрешением не менее 5 Мрх. Для указания масштаба при фотографировании использовалась телескопическая рейка с сантиметровыми делениями.

Итогом полевых изысканий и последующей камеральной обработки материалов является настоящий Отчет.

Описание произведенных мероприятий в районе обследования

Обследуемый земельный участок с кадастровым номером 43:40:003900:10 общей площадью 43612 кв. м находится на приподнятом участке поймы правого берега р. Чернавки, притока 3 порядка р. Вятки, в границах мкр. Лянгасово г. Кирова. Эта территория с севера, востока и юга окружена дачными участками СНТ «Луч-2 Лянгасово» и «Искожевец-2», с запада располагается заболоченная пойма р. Чернавки. Для участка проведения работ характерна высокая степень хозяйственного освоения. Здесь располагаются административные и производственные корпуса, разрушенные конструкции очистных сооружений, иловые карты, насосная станция, трансформаторные подстанции, подземные и надземные инженерные коммуникации, асфальтовые и бетонные дороги. Для закладки шурфов по возможности выбирались места, минимально затронутые антропогенным воздействием. Всего на участке заложено 4 шурфа (рис. 5-6).

Шурф № 1 (рис. 5-6, 20-25) размером 1х1 м был разбит в юго-восточной части участка проведения работ в 10 м к югу от ТП-19 и в 15 м к западу от насосной станции. В ходе прокопки шурфа в нем обнаружена крупная железобетонная конструкция.

В ходе его выборки прослежена следующая стратиграфия.

слой	мощность (м)
дерн	0,1
переотложенная коричневая глина	0,15-0,2
темно-коричневый суглинок с включениями строительного мусора	0,05-0,08
переотложенная коричневая глина с включениями строительного мусора	0,05-0,1
темно-серая супесь	0,1
красно-коричневая глина	ниже

(материк)	

Археологические предметы и признаки культурного слоя в шурфе № 1 не обнаружены. Слои переотложенной коричневой глины, темно-коричневого суглинка с включениями строительного мусора, переотложенной коричневой глины с включениями строительного мусора сформировались в результате строительства и функционирования очистных сооружений. Слой темно-серой супеси представляет собой погребенный слой почвы.

Координаты шурфа № 1 – 58°31,74' с. ш. 49°26,36' в. д.

Шурф № 2 (рис. 5-6, 26-31) размером 1х1 м был разбит в северо-восточной части участка проведения работ в 30 м к северу от административного корпуса и в 120 м к северо-востоку от шурфа № 1.

В ходе его выборки прослежена следующая стратиграфия.

слой	мощность (м)
дерн	0,1
переотложенный коричневый суглинок с включениями глины и строительного мусора	0,5-0,55
темно-серая супесь	0,02-0,05
красно-коричневая глина (материк)	ниже

Археологические предметы и признаки культурного слоя в шурфе № 2 не обнаружены. Слой переотложенного коричневого суглинка с включениями глины и строительного мусора сформировался в результате строительства и функционирования очистных сооружений. Слой темно-серой супеси представляет собой погребенный слой почвы.

Координаты шурфа № 2 – 58°31,786' с. ш. 49°26,438' в. д.

Шурф № 3 (рис. 5-6, 32-37) размером 1х1 м был разбит в северной части участка проведения работ в 20 м к востоку от производственного корпуса и в 130 м к северо-западу от шурфа № 2..

В ходе его выборки прослежена следующая стратиграфия.

слой	мощность (м)
дерн	0,1
переотложенный коричневый суглинок с включениями глины и строительного мусора	0,5-0,7
темно-серая супесь	до 0,1
песок с глинистыми включениями (материк)	ниже

Археологические предметы и признаки культурного слоя в шурфе № 3 не обнаружены. Слой переотложенного коричневого суглинка с включениями глины и строительного мусора сформировался в результате строительства и функционирования очистных сооружений. Слой темно-серой супеси представляет собой погребенный слой почвы.

Координаты шурфа № 3 – 58°31,839'с. ш. 49°26,347' в. д.

Шурф № 4 (рис. 5-6, 38-43) размером 1х1 м был разбит в северо-западной части участка проведения работ в 15 м к югу от иловой карты и в 65 м к запад-юго-западу от шурфа № 3.

В ходе его выборки прослежена следующая стратиграфия.

слой	мощность (м)
дерн	0,1
переотложенный коричневый суглинок с включениями глины и строительного мусора	0,7-0,8
красно-коричневая глина (материк)	ниже

Археологические предметы и признаки культурного слоя в шурфе № 4 не обнаружены. Слой переотложенного коричневого суглинка с включениями глины и строительного мусора сформировался в результате строительства и функционирования очистных сооружений.

Координаты шурфа № 4 – 58°31,838' с. ш. 49°26,278' в. д.

Заключение

В результате проведения археологических работ на территории земельного участка с кадастровым номером 43:40:003900:10, выделенного под реализацию проекта "Строительство и реконструкция очистных сооружений канализации участка Лянгасово с учетом приема стоков от мкр. Победилово, п. Захарищевы, п. Дороничи. Реконструкция ОСК мкр. Лянгасово, п. Захарищево, п. Дороничи. Проектно-изыскательские работы "Реконструкция ОСК мкр. Лянгасово" (очистные сооружения канализации) в г. Кирове Кировской области, объектов, обладающих признаками объекта культурного наследия, не выявлено. Кроме того, определено, что указанный участок в силу пространственной удаленности не входит в территории, сопряженные с известными объектами археологического наследия, а именно, в их охранные зоны, зоны регулирования застройки и хозяйственной деятельности; зоны охраняемого природного ландшафта. Вследствие всего этого земляные работы на территории участка могут быть рекомендованы к согласованию без ограничений.

При этом в ходе проведения земляных работ также необходимо учитывать, что некоторые виды археологических памятников не могут быть выявлены существующими на настоящий момент методами исследования, что не исключает вероятность их обнаружения при проведении земляных работ. В соответствии с пунктом 4 статьи 36 Федерального закона от 25.06.2002 № 73-ФЗ «Об объектах культурного наследия (памятниках истории и культуры) народов Российской Федерации», в случае обнаружения в ходе проведения изыскательских, проектных, земляных, строительных, мелиоративных, хозяйственных и иных работ объекта, обладающего признаками объекта культурного наследия, в том числе объекта археологического наследия, заказчик указанных работ, технический заказчик (застройщик) объекта капитального строительства, лицо, проводящее указанные работы, обязаны незамедлительно приостановить указанные

работы и в течение трех дней со дня обнаружения такого объекта направить письменное заявление об обнаруженном объекте культурного наследия в управление государственной охраны объектов культурного наследия Кировской области (610019, г. Киров, ул. К. Либкнехта, 69, т. 27-27-41 доб. 4107). Предприятиям и организациям, производящим работы на территории обследованных участков, необходимо в обязательном порядке проинформировать своих сотрудников о вероятности обнаружения ими объектов культурного наследия.

АЛЬБОМ ИЛЛЮСТРАЦИЙ

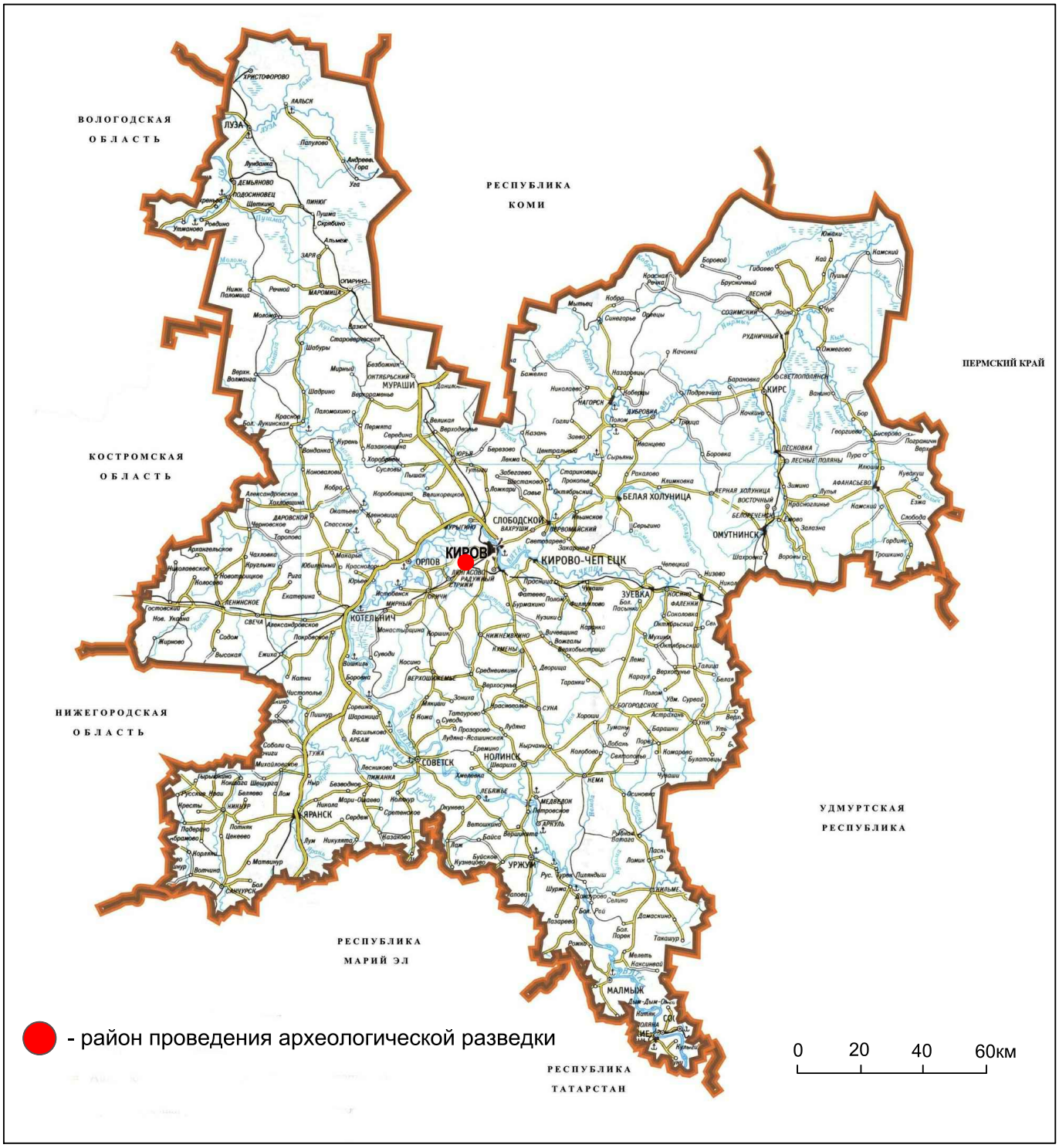

Рис. 1. Карта-схема Кировской области с указанием района проведения археологической разведки в г. Кирове в 2023 г.

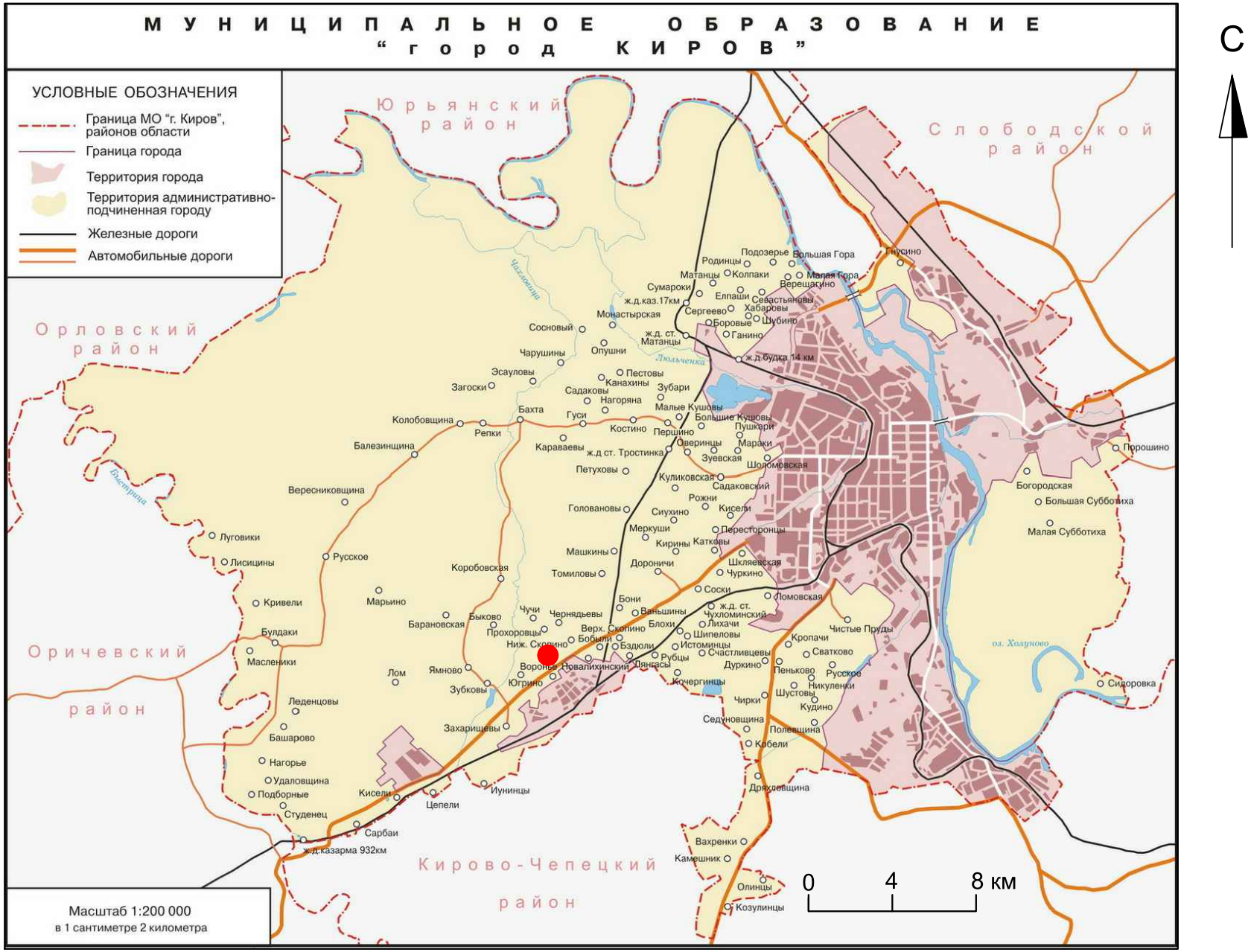

-участок проведения археологической разведки

Рис. 2. Карта муниципального образования "Город Киров" с указанием участка проведения археологической разведки на территории мкр. Лянгасово г. Кирова Кировской области в 2023 г.

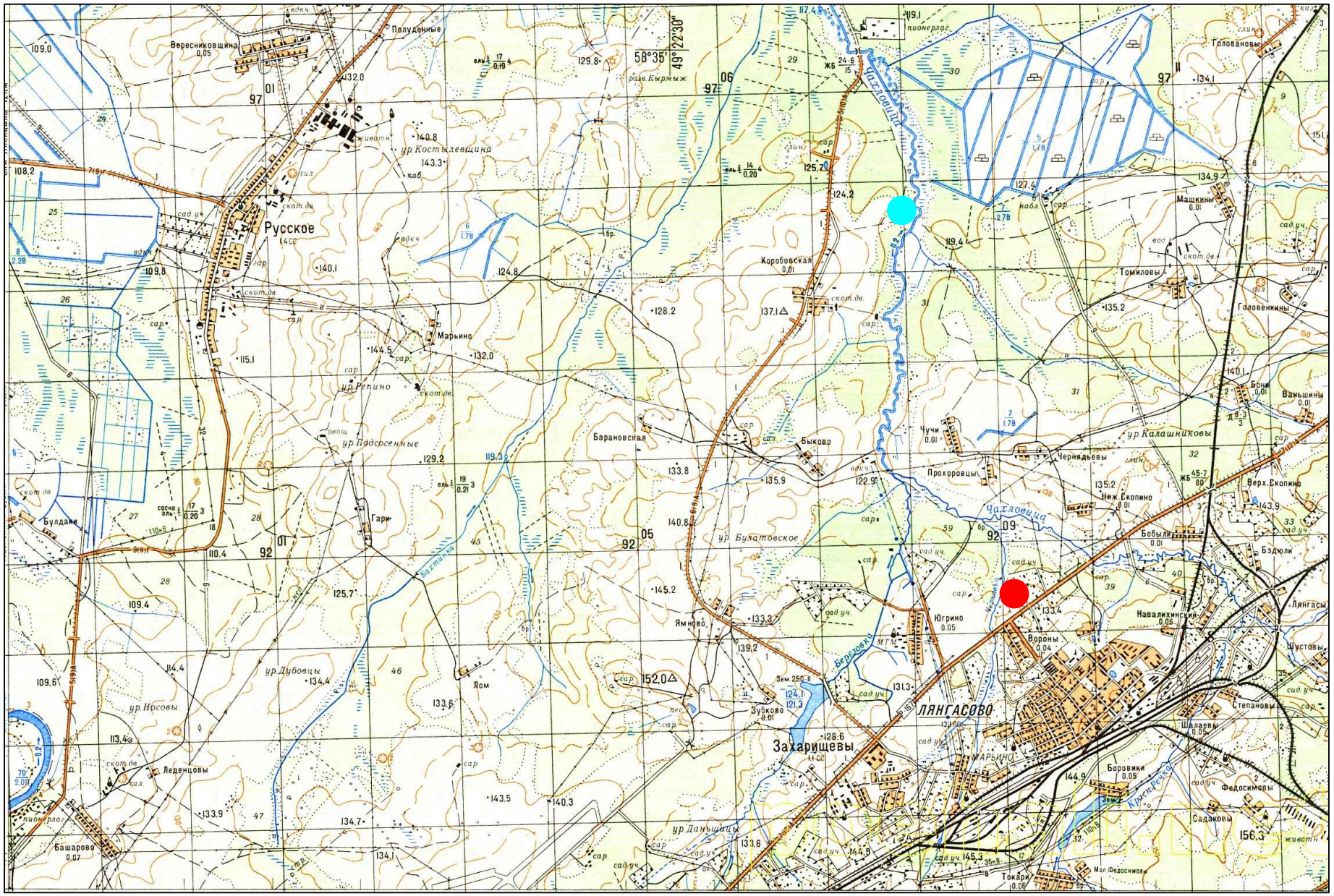

- участок проведения археологических работ

- Коробовское селище

Рис. 3. Карта части Кировской области с указанием участка проведения археологических работ в мкр. Лянгасово г. Кирова в 2023 г. и ближайшего известного памятника археологии

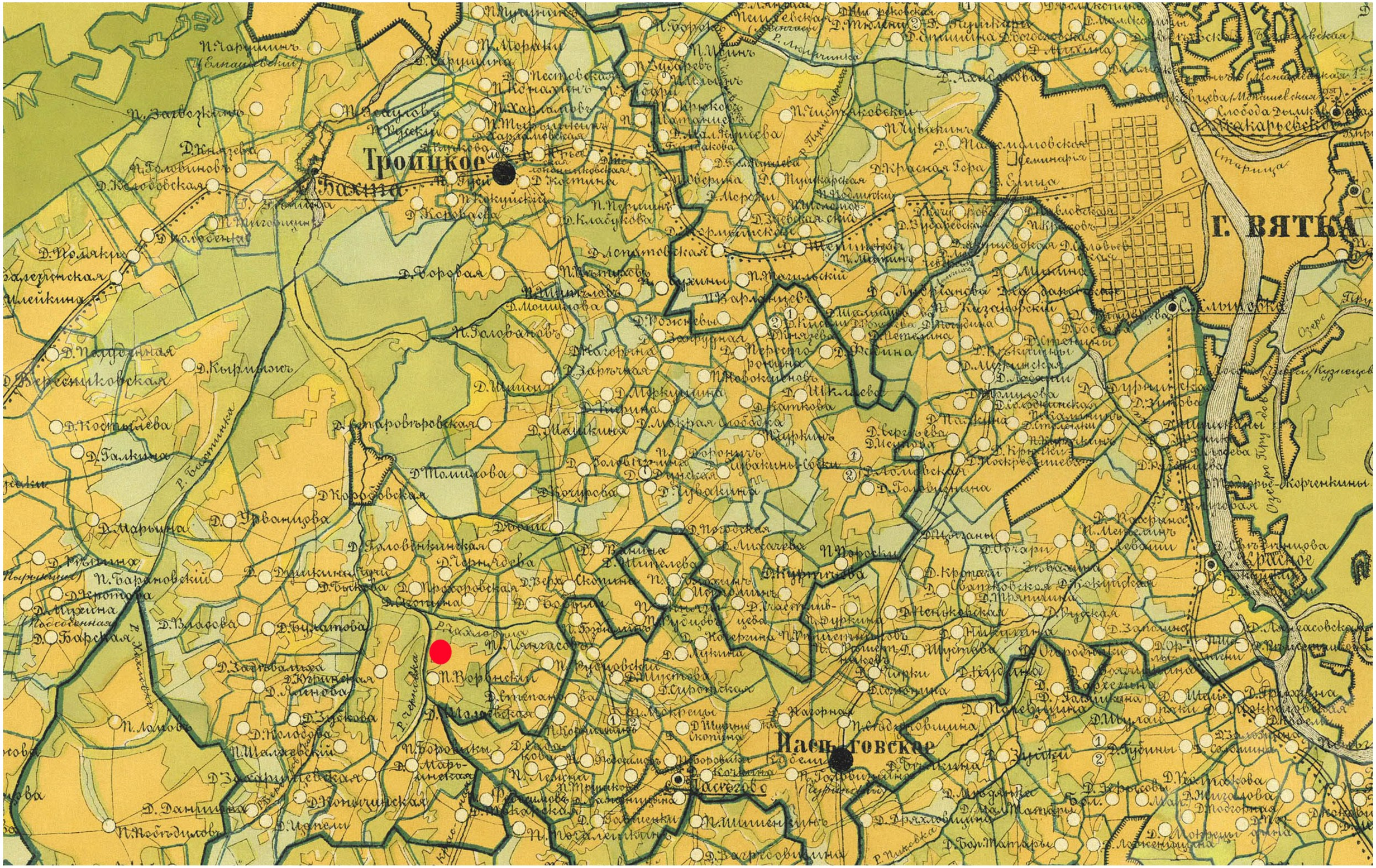

- участок проведения археологических работ

Рис. 4. Карта части Вятского уезда Вятской губернии 1886 г. с указанием участка проведения археологических работ в 2023 г.

- граница обследованного участка

- шурф

Рис. 5. Спутниковая карта обследованного земельного участка с кадастровым номером 43:40:003900:10 в мкр. Лянгасово г. Кирова с указанием мест закладки шурфов в 2023 г.

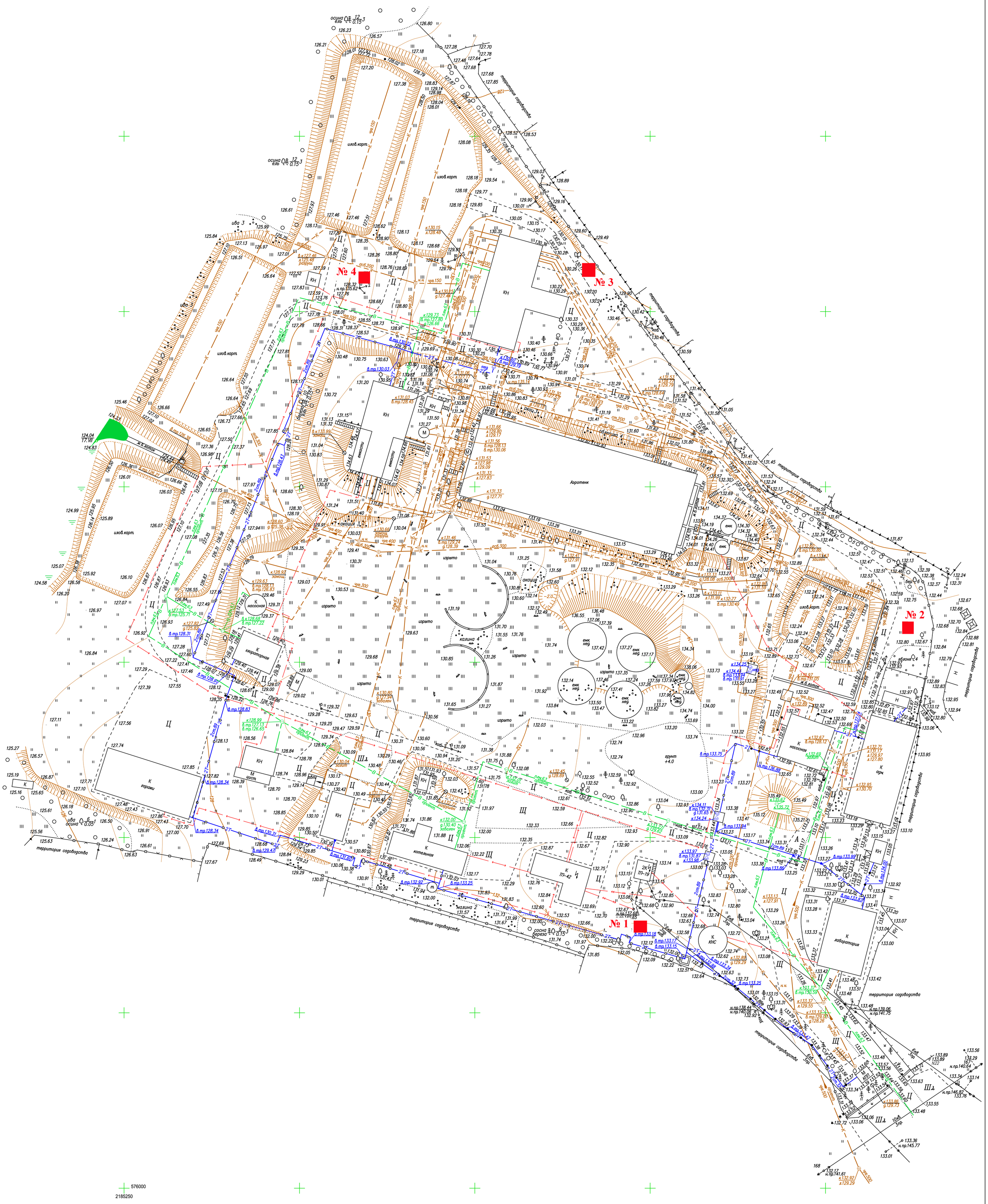

- шурф

Примечание:

1. Система координат местная СК-43
2. Система высот Балтийская 1977г.
3. Сечение рельефа горизонталями через 0.5 м.
4. Съемка выполнена по состоянию на июль 2023 г.

Изм.	Кол.уч	Лист	Nдок.	Подпись	Дата
Директор		Кириленко			07.23
Исполнитель		Гребенев			07.23
Исполнитель		Шумихин			07.23
Н.контроль		Санников			07.23

Рис. 6

«Строительство и реконструкция очистных сооружений канализации участка Лянгасово с учетом приема стоков от мкр. Победилово, п. Захарищевы, п. Дороничи. Реконструкция ОСК мкр. Лянгасово, п. Захарищево, п. Дороничи. Проектно-изыскательские работы "Реконструкция ОСК мкр. Лянгасово" (очистные сооружения канализации)»

Реконструкция	Стадия	Лист	Листов
	П	1	1
Топографический план М 1:500	ООО «Кварц-Гео»		

Согласовано

Должность	Фамилия	Подпись	Дата

Взам. инв. №

Подп. и дата

Инв.№ подл.

Формат А-1

Рис. 7. Археологическая разведка на территории земельного участка с кадастровым номером 43:40:003900:10 в мкр. Лянгасово г. Кирова Кировской области в 2023 г. Общий вид на юго-восточную часть исследуемого участка. Вид с юго-востока.

Рис. 8. Археологическая разведка на территории земельного участка с кадастровым номером 43:40:003900:10 в мкр. Лянгасово г. Кирова Кировской области в 2023 г. Общий вид на юго-восточную часть исследуемого участка. Вид с востока.

Рис. 9. Археологическая разведка на территории земельного участка с кадастровым номером 43:40:003900:10 в мкр. Лянгасово г. Кирова Кировской области в 2023 г.
Общий вид на юго-восточную часть исследуемого участка. Вид с севера.

Рис. 10. Археологическая разведка на территории земельного участка с кадастровым номером 43:40:003900:10 в мкр. Лянгасово г. Кирова Кировской области в 2023 г.
Общий вид на восточную часть исследуемого участка. Вид с востока.

Рис. 11. Археологическая разведка на территории земельного участка с кадастровым номером 43:40:003900:10 в мкр. Лянгасово г. Кирова Кировской области в 2023 г. Общий вид на северо-восточную часть исследуемого участка. Вид с юго-запада.

Рис. 12. Археологическая разведка на территории земельного участка с кадастровым номером 43:40:003900:10 в мкр. Лянгасово г. Кирова Кировской области в 2023 г. Общий вид на северо-восточную часть исследуемого участка. Вид с юго-востока.

Рис. 13. Археологическая разведка на территории земельного участка с кадастровым номером 43:40:003900:10 в мкр. Лянгасово г. Кирова Кировской области в 2023 г.
Общий вид на северную часть исследуемого участка. Вид с востока.

Рис. 14. Археологическая разведка на территории земельного участка с кадастровым номером 43:40:003900:10 в мкр. Лянгасово г. Кирова Кировской области в 2023 г.
Общий вид на северную часть исследуемого участка. Вид с северо-запада.

Рис. 15. Археологическая разведка на территории земельного участка с кадастровым номером 43:40:003900:10 в мкр. Лянгасово г. Кирова Кировской области в 2023 г.
Общий вид на западную часть исследуемого участка. Вид с север-северо-востока.

Рис. 16. Археологическая разведка на территории земельного участка с кадастровым номером 43:40:003900:10 в мкр. Лянгасово г. Кирова Кировской области в 2023 г.
Общий вид на западную часть исследуемого участка. Вид с юг-юго-запада.

Рис. 17. Археологическая разведка на территории земельного участка с кадастровым номером 43:40:003900:10 в мкр. Лянгасово г. Кирова Кировской области в 2023 г. Общий вид на южную часть исследуемого участка. Вид с запад-северо-запада.

Рис. 18. Археологическая разведка на территории земельного участка с кадастровым номером 43:40:003900:10 в мкр. Лянгасово г. Кирова Кировской области в 2023 г. Общий вид на южную часть исследуемого участка. Вид с юга.

Рис. 19. Археологическая разведка на территории земельного участка с кадастровым номером 43:40:003900:10 в мкр. Лянгасово г. Кирова Кировской области в 2023 г.
Общий вид на южную часть исследуемого участка. Вид с восток-юго-востока.

Рис. 20. Археологическая разведка на территории земельного участка с кадастровым номером 43:40:003900:10 в мкр. Лянгасово г. Кирова Кировской области в 2023 г.
Шурф № 1. Общий вид до начала работ. Вид с запада.

Рис. 21. Археологическая разведка на территории земельного участка с кадастровым номером 43:40:003900:10 в мкр. Лянгасово г. Кирова Кировской области в 2023 г.
Шурф № 1. Общий вид до начала работ. Вид с востока.

Рис. 22. Археологическая разведка на территории земельного участка с кадастровым номером 43:40:003900:10 в мкр. Лянгасово г. Кирова Кировской области в 2023 г.
Шурф № 1. Выбранный шурф в антураже местности. Вид с запада.

Рис. 23. Археологическая разведка на территории земельного участка с кадастровым номером 43:40:003900:10 в мкр. Лянгасово г. Кирова Кировской области в 2023 г.
Шурф № 1. Фиксация на уровне поверхности выбранного шурфа. Вид с запада.

Рис. 24. Археологическая разведка на территории земельного участка с кадастровым номером 43:40:003900:10 в мкр. Лянгасово г. Кирова Кировской области в 2023 г.
Шурф № 1. Восточная стенка. Вид с запада.

Рис. 25. Археологическая разведка на территории земельного участка с кадастровым номером 43:40:003900:10 в мкр. Лянгасово г. Кирова Кировской области в 2023 г.
Шурф № 1. Вид на засыпанный шурф. Вид с запада.

Рис. 26. Археологическая разведка на территории земельного участка с кадастровым номером 43:40:003900:10 в мкр. Лянгасово г. Кирова Кировской области в 2023 г.
Шурф № 2. Общий вид до начала работ. Вид с запада.

Рис. 27. Археологическая разведка на территории земельного участка с кадастровым номером 43:40:003900:10 в мкр. Лянгасово г. Кирова Кировской области в 2023 г.
Шурф № 2. Общий вид до начала работ. Вид с востока.

Рис. 28. Археологическая разведка на территории земельного участка с кадастровым номером 43:40:003900:10 в мкр. Лянгасово г. Кирова Кировской области в 2023 г.
Шурф № 2. Выбранный шурф в антураже местности. Вид с запада.

Рис. 29. Археологическая разведка на территории земельного участка с кадастровым номером 43:40:003900:10 в мкр. Лянгасово г. Кирова Кировской области в 2023 г.
Шурф № 2. Фиксация на уровне поверхности выбранного шурфа. Вид с запада.

Рис. 30. Археологическая разведка на территории земельного участка с кадастровым номером 43:40:003900:10 в мкр. Лянгасово г. Кирова Кировской области в 2023 г.
Шурф № 2. Восточная стенка. Вид с запада.

Рис. 31. Археологическая разведка на территории земельного участка с кадастровым номером 43:40:003900:10 в мкр. Лянгасово г. Кирова Кировской области в 2023 г.
Шурф № 2. Рекультивация. Вид с запада.

Рис. 32. Археологическая разведка на территории земельного участка с кадастровым номером 43:40:003900:10 в мкр. Лянгасово г. Кирова Кировской области в 2023 г.
Шурф № 3. Общий вид до начала работ. Вид с запада.

Рис. 33. Археологическая разведка на территории земельного участка с кадастровым номером 43:40:003900:10 в мкр. Лянгасово г. Кирова Кировской области в 2023 г.
Шурф № 3. Общий вид до начала работ. Вид с востока.

Рис. 34. Археологическая разведка на территории земельного участка с кадастровым номером 43:40:003900:10 в мкр. Лянгасово г. Кирова Кировской области в 2023 г.
Шурф № 3. Выбранный шурф в антураже местности. Вид с запада.

Рис. 35. Археологическая разведка на территории земельного участка с кадастровым номером 43:40:003900:10 в мкр. Лянгасово г. Кирова Кировской области в 2023 г.
Шурф № 3. Фиксация на уровне поверхности выбранного шурфа. Вид с запада.

Рис. 36. Археологическая разведка на территории земельного участка с кадастровым номером 43:40:003900:10 в мкр. Лянгасово г. Кирова Кировской области в 2023 г.
Шурф № 3. Восточная стенка. Вид с запада.

Рис. 37. Археологическая разведка на территории земельного участка с кадастровым номером 43:40:003900:10 в мкр. Лянгасово г. Кирова Кировской области в 2023 г.
Шурф № 3. Рекультивация. Вид с запада.

Рис. 38. Археологическая разведка на территории земельного участка с кадастровым номером 43:40:003900:10 в мкр. Лянгасово г. Кирова Кировской области в 2023 г.
Шурф № 4. Общий вид до начала работ. Вид с востока.

Рис. 39. Археологическая разведка на территории земельного участка с кадастровым номером 43:40:003900:10 в мкр. Лянгасово г. Кирова Кировской области в 2023 г.
Шурф № 4. Общий вид до начала работ. Вид с севера.

Рис. 40. Археологическая разведка на территории земельного участка с кадастровым номером 43:40:003900:10 в мкр. Лянгасово г. Кирова Кировской области в 2023 г.
Шурф № 4. Выбранный шурф в антураже местности. Вид с востока.

Рис. 41. Археологическая разведка на территории земельного участка с кадастровым номером 43:40:003900:10 в мкр. Лянгасово г. Кирова Кировской области в 2023 г.
Шурф № 4. Фиксация на уровне поверхности выбранного шурфа. Вид с востока.



Рис. 42. Археологическая разведка на территории земельного участка с кадастровым номером 43:40:003900:10 в мкр. Лянгасово г. Кирова Кировской области в 2023 г.
Шурф № 4. Западная стенка. Вид с востока.

Рис. 43. Археологическая разведка на территории земельного участка с кадастровым номером 43:40:003900:10 в мкр. Лянгасово г. Кирова Кировской области в 2023 г.
Шурф № 4. Рекультивация. Вид с востока.

Министерство культуры Российской Федерации

ОТКРЫТЫЙ ЛИСТ

№ 5043-2023

Настоящий открытый лист выдан:

Шорохову Михаилу Владимировичу

паспорт 7510 № 817389

(серия номер паспорта)

на право проведения археологических полевых работ
на земельном участке с кадастровым номером 43:40:003900:10 в зоне работ по объекту «Строительство и реконструкция очистных сооружений канализации участка Лянгасово с учетом приема стоков от мкр. Победилово, п. Захарищевы, п. Дороничи. Реконструкция ОСК мкр. Лянгасово, п. Захарищево, п. Дороничи. Проектно-изыскательские работы «Реконструкция ОСК мкр. Лянгасово» (очистные сооружения канализации)» в г. Кирове Кировской области.

(место проведения археологических полевых работ)

На основании открытого листа

Шорохов Михаил Владимирович

(Ф.И.О)

имеет право производить следующие археологические полевые работы:
археологические разведки с осуществлением локальных земляных работ на указанной территории в целях выявления объектов археологического наследия, уточнения сведений о них и планирования мероприятий по обеспечению их сохранности.

Передоверие права на проведение археологических полевых работ по данному открытому листу другому лицу запрещается.

Срок действия открытого листа: с ***25 октября 2023 г.*** по ***1 октября 2024 г.***

Дата принятия решения о предоставлении открытого листа: ***25 октября 2023 г.***

Первый заместитель Министра — **С.Г.Обрывалин**

(должность) (подпись) (Ф.И.О.)

Дата ***25 октября 2023 г.*** М.П.

034202

ДОГОВОР ВОЗМЕЗДНОГО ОКАЗАНИЯ УСЛУГ НА ОРГАНИЗАЦИЮ ПРОВЕДЕНИЯ ГОСУДАРСТВЕННОЙ ИСТОРИКО-КУЛЬТУРНОЙ ЭКСПЕРТИЗЫ № 08-02-11/2023

г. Глазов «08» ноября 2023 г.

Мы, нижеподписавшиеся, **Общество с ограниченной ответственностью "Центр историко-археологических исследований Кировской области"**, в лице генерального директора Кряжевских Алины Руслановны, действующей на основании Устава, именуемое в дальнейшем **«Заказчик»**, с одной стороны, и государственный эксперт, **ИП Кириллов Андрей Николаевич**, дата рождения г., паспорт выдан МВД по Удмуртской Республике, , зарегистрирован по адресу: г. Удмуртская Республика, г. Глазов, ул. , страховое свидетельство № , ИНН , действующий на основании Приказа Министерства культуры Российской Федерации № 1830 от 22.06.2023 г., и Свидетельства о государственной регистрации физического лица в качестве индивидуального предпринимателя № 315183700001801 от 14 апреля 2015 года, именуемый в дальнейшем **«Эксперт»**, с другой стороны, вместе именуемые «Стороны», заключили настоящий Договор о нижеследующем:

1. Предмет Договора

1.1. По настоящему Договору Эксперт по заданию Заказчика обязуется организовать выполнение научно-исследовательских работ по проведению государственной историко-культурной экспертизы документации, содержащей результаты исследований, в соответствии с которыми определяется наличие или отсутствие объектов, обладающих признаками объекта культурного наследия, на земельном участке, подлежащем воздействию строительных работ, в частности, «Отчета по итогам проведенной археологической разведки на территории земельного участка с кадастровым номером 43:40:003900:10, выделенного под реализацию проекта "Строительство и реконструкция очистных сооружений канализации участка Лянгасово с учетом приема стоков от мкр. Победилово, п. Захарищевы, п. Дороничи. Реконструкция ОСК мкр. Лянгасово, п. Захарищево, п. Дороничи. Проектно-изыскательские работы "Реконструкция ОСК мкр. Лянгасово" (очистные сооружения канализации) в г. Кирове Кировской области.

1.2. Заказчик обязуется принять и оплатить выполненную работу на условиях, установленных настоящим Договором.

2. Сроки выполнения работ

2.1. Срок выполнения работ составляет 4 календарных дня с момента передачи Заказчиком документов, необходимых для проведения экспертизы.

2.2. По согласованию с заказчиком, Эксперт имеет право сдать работу досрочно.

2.3. Работа считается выполненной после передачи Заказчику заключения экспертизы.

2.4. Срок оказания услуг (проведения экспертизы) может быть продлен по соглашению сторон в случаях:

а) непредставления Заказчиком Исполнителю документации и других материалов, необходимых для проведения экспертизы;

б) внесения изменений в документацию, являющуюся предметом экспертизы, во время проведения экспертизы.

3. Обязательства сторон

3.1. Заказчик обязуется:

3.1.1. предоставить эксперту все необходимые документы и материалы для проведения государственной историко-культурной экспертизы;

3.1.2. оплатить услуги Эксперта в соответствии с настоящим Договором.

3.2. Заказчик вправе требовать от Эксперта надлежащего и своевременного оказания услуг по настоящему Договору.

3.3. Эксперт обязуется:

- провести историко-культурную экспертизу документации, содержащей результаты исследований, в соответствии с которыми определяется наличие или отсутствие объектов, обладающих признаками объекта культурного наследия, на земельном участке, подлежащем воздействию строительных работ, в частности, «Отчета по итогам проведенной археологической разведки на территории земельного участка с кадастровым номером 43:40:003900:10, выделенного под реализацию проекта "Строительство и реконструкция очистных сооружений канализации участка Лянгасово с учетом приема стоков от мкр. Победилово, п. Захарищевы, п. Дороничи. Реконструкция ОСК мкр. Лянгасово, п. Захарищево, п. Дороничи. Проектно-изыскательские работы "Реконструкция ОСК мкр. Лянгасово" (очистные сооружения канализации) в г. Кирове Кировской области.
- провести историко-культурную экспертизу на основе принципов научной обоснованности, объективности, законности, презумпции сохранности объекта культурного наследия при любой планируемой хозяйственной деятельности, соблюдения требований безопасности в отношении объекта культурного наследия, достоверности и полноты предоставляемой информации, независимости, гласности;
- обеспечить объективность, всесторонность и полноту проводимых исследований, а также достоверность и обоснованность выводов экспертизы;
- самостоятельно оценивать результаты исследований, ответственно и точно формулировать выводы в пределах своей компетенции;
- обеспечить конфиденциальность полученной при проведении экспертизы информации;
- соблюдать установленные сроки и порядок проведения экспертизы;
- выдать экспертное заключение в соответствии с предметом Договора, в виде Акта, с приложением необходимых документов согласно требованиям «Положения о государственной историко-культурной экспертизе» (утверждено постановлением Правительства РФ №569 от 15.07.2009 г.), подписанное усиленной квалифицированной электронной подписью, на электронном носителе в формате переносимого документа (PDF);

3.4. Эксперт вправе требовать от Заказчика своевременной оплаты оказанных услуг.

4. Стоимость услуг и порядок расчетов

4.1. Стоимость работ по настоящему Договору определена протоколом соглашения о договорной цене (Приложение № 1), являющемуся неотъемлемой частью настоящего договора, и составляет: ( ) рублей 00 копеек.

4.2. Оплата Заказчиком выполненных работ производится в течение 5 банковских дней с момента подписания акта выполненных работ.

5. Ответственность сторон

5.1. За неисполнение и/или ненадлежащее исполнение обязанностей по настоящему Договору стороны несут ответственность, предусмотренную законодательством Российской Федерации.

5.2. Стороны договорились, что если иное прямо не установлено Договором, то

Сторона, выступающая в качестве кредитора по денежному обязательству, вытекающему из настоящего договора, не имеет право на получение со Стороны, выступающей должником по указанному обязательству, процентов на сумму долга за период пользования денежными средствами (законные проценты), предусмотренные в статье 317.1 ГК РФ.

6. Порядок разрешения споров

6.1. Споры и разногласия, которые могут возникнуть при исполнении настоящего Договора, будут, по возможности, разрешаться путем переговоров между сторонами. Срок ответа на претензию составляет 5 календарных дней.
6.2. В случае невозможности разрешения споров путем переговоров, стороны после реализации предусмотренной законодательством процедуры досудебного урегулирования разногласий передают их на рассмотрение в суд, в соответствии с действующим законодательством РФ.

7. Конфиденциальность

7.1. Стороны обязуются хранить в тайне любую информацию и данные, предоставленные каждой из сторон в связи с исполнением Договора, не раскрывать и не разглашать, в общем и в частности, факты и иную информацию какой-либо третьей стороне без предварительного письменного согласия другой стороны настоящего Договора.
7.2. Обязательства по конфиденциальности, наложенные на Эксперта настоящим Договором, не будут распространяться на общедоступную информацию, а также на информацию, которая станет известной третьим лицам не по вине Эксперта.

8. Обстоятельства непреодолимой силы

8.1. Стороны освобождаются от ответственности за частичное или полное неисполнение обязательств по настоящему Договору, вызванное обстоятельствами непреодолимой силы, возникшими после его заключения.
8.2. К обстоятельствам непреодолимой силы, в частности, стороны относят: стихийные бедствия, природные и промышленные катастрофы, террористические акты, военные действия, гражданские беспорядки, принятие органами государственной власти или органами местного самоуправления актов, содержащих запреты или ограничения в отношении деятельности сторон по настоящему Договору, иные обстоятельства, которые не могут быть заранее предвидены или предотвращены сторонами и делают невозможным исполнение обязательств сторон по Договору.
8.3. Сторона, желающая быть освобожденной от ответственности, незамедлительно, но не позднее 3 (трех) рабочих дней, извещает о таких обстоятельствах другую сторону. Несвоевременное уведомление о наступлении обстоятельств непреодолимой силы лишает сторону права на освобождение от ответственности.
8.4. При наступлении обстоятельств непреодолимой силы, препятствующих исполнению обязательств по настоящему Договору, срок выполнения сторонами таких обязательств переносится соразмерно времени действия таких обстоятельств, а также времени, требуемого для устранения их последствий, но не более 60 (шестидесяти) календарных дней. В случае если обстоятельства непреодолимой силы продолжают действовать более указанного срока, либо когда при их наступлении обеим сторонам становится очевидным, что они будут действовать более этого срока, стороны обязуются обсудить возможности альтернативных способов исполнения настоящего Договора или его прекращения без возмещения убытков. При этом Эксперт обязуется возвратить Заказчику неиспользованные по Договору денежные средства.

9. Прочие положения

9.1. Настоящий Договор вступает в силу с момента его подписания и действует до полного исполнения всех принятых на себя сторонами обязательств. Прекращение действия настоящего Договора не освобождает стороны от ответственности за нарушение обязательств по Договору, допущенное в период его действия.

9.2. Действие настоящего Договора может быть прекращено досрочно по письменному соглашению сторон, а также по иным основаниям, предусмотренным гражданским законодательством Российской Федерации.

9.3. Настоящий Договор может быть изменен по письменному соглашению сторон.

9.4. Любые изменения и дополнения к настоящему Договору действительны при условии, что они совершены в письменной форме.

9.5. Во всем остальном, что не предусмотрено настоящим Договором, стороны руководствуются действующим законодательством Российской Федерации.

9.6. Настоящий Договор составлен на русском языке в 2 (двух) подлинных идентичных экземплярах, имеющих равную юридическую силу, по одному для каждой из сторон.

10. Сведения о сторонах

Заказчик экспертизы	**Эксперт**
ООО "Центр историко-археологических исследований Кировской области" РФ, 610007, Кировская область, г. Киров (обл.), ул. Ленина, д. 191 корп. 2 кв. 38 ИНН/КПП 4345494171/434501001 Р\с 40702810927000000221 в Кировском отделении № 8612 ПАО "Сбербанк" Кор\счет 30101810500000000609 БИК 043304609	**ИП Кириллов Андрей Николаевич** дата рождения , паспорт выдан МВД по Удмуртской Республике г, зарегистрирован по адресу: Удмуртская Республика, г. Глазов, ул. страх. свидетельство № , ИНН ; Банк получателя: Удмуртское Отделение N8618 ПАО «Сбербанк» БИК 049401601 к/с 30101810400000000601 р/сч

Генеральный директор

_____ А. Р. Кряжевских

_____ А.Н. Кириллов