

УСТАНОВЛЕНА
решением
департамента культуры
Кировской области
от _____ № _____

ГРАНИЦА ТЕРРИТОРИИ
объекта культурного наследия (памятника истории и культуры) народов
Российской Федерации федерального значения «Усадьба Семёнова, кон.
XVIII в.»

Граница территории объекта культурного наследия (памятника истории и культуры) народов Российской Федерации федерального значения «Усадьба Семёнова, кон. XVIII в.» начинается от точки 1, расположенной на юго-западном углу Объекта, и проходит на север 19,4 метра до точки 2;

3; далее поворачивает на 90 градусов на восток и проходит 13,1 метра до точки

4; далее поворачивает на 90 градусов на юг и проходит 13,4 метра до точки

5; далее поворачивает на 90 градусов на восток и проходит 11,1 метра до точки

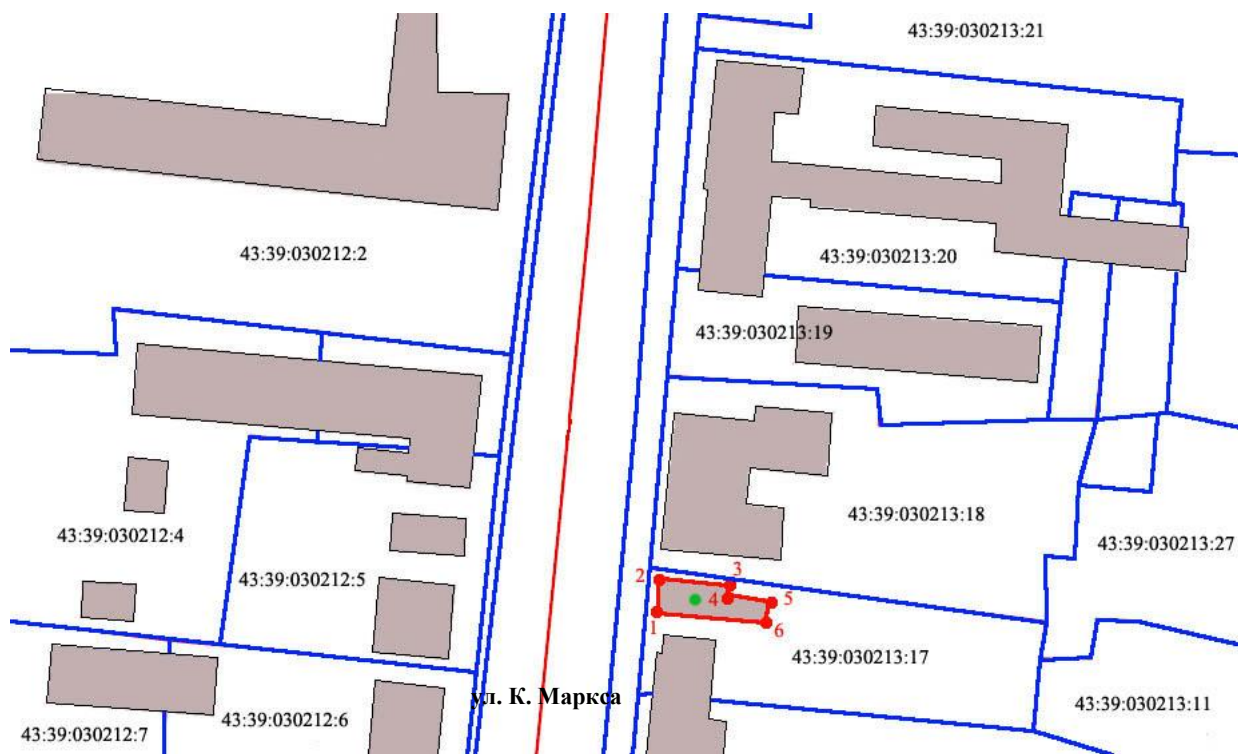
6; далее поворачивает на 90 градусов на юг и проходит 6 метров до точки








1. далее поворачивает на 90 градусов на запад и проходит 24,2 метра до точки 1.

2. Координаты характерных точек границы территории Объекта.

| Обозначение характерных точек границ | Координаты. Международная система координат. | |
|--|---|-----------|
| | X | Y |
| 1 | 57.303448 | 47.876688 |
| 2 | 57.303585 | 47.876720 |
| 3 | 57.303567 | 47.876951 |
| 4 | 57.303506 | 47.876946 |
| 5 | 57.303498 | 47.877021 |
| 6 | 57.303437 | 47.877010 |

3. Карта (план) границы территории Объекта:



-  Границы территории объекта
-  Границы земельных участков в кадастровых кварталах
-  Здания и сооружения
-  Объект культурного наследия
-  4
Характерные (поворотные) точки границ объекта
-  43:39:330206:16
Кадастровый номер земельного участка
-  ул. К. Маркса
Наименование улиц

Глава департамента

М.П.

П.Н. Сырцев

ДЕПАРТАМЕНТ КУЛЬТУРЫ КИРОВСКОЙ ОБЛАСТИ

РЕШЕНИЕ

05.09.2013

№ 394

г. Киров

Об утверждении границы территории объекта культурного наследия (памятника истории и культуры) народов Российской Федерации федерального значения «Усадьба Семёнова, кон. XVIII в.» (Кировская область, г. Яранск, ул. Карла Маркса, д. 37).

В соответствии с подпунктом 2 пункта 1 статьи 9.1, подпунктом 11 пункта 2 статьи 33 Федерального закона от 25.06.2002 № 73-ФЗ «Об объектах культурного наследия (памятниках истории и культуры) народов Российской Федерации», подпунктом 3.1.4.8 Положения о департаменте Культуры Кировской области, утвержденного постановлением Правительства области от 25.12.2008 № 157/549, департамент культуры Кировской области РЕШИЛ:

1. Установить границу территории объекта культурного наследия (памятника истории и культуры) народов Российской Федерации федерального значения «Усадьба Семёнова, кон. XVIII в.», расположенного по адресу: Кировская область, г. Яранск, ул. Карла Маркса, д. 37 (далее – Объект). Прилагается.

2. Установить, что в границах территории Объекта запрещается проектирование и проведение землеустроительных, земляных, строительных, мелиоративных, хозяйственных и иных работ, за исключением работ по сохранению Объекта и его территории, а также хозяйственной деятельности, не нарушающей целостности Объекта и не создающей угрозы его повреждения, разрушения или уничтожения.

3. Опубликовать настоящее решение на официальном сайте департамента культуры Кировской области.

Глава департамента

П.Н. Сырцев