



ДЕПАРТАМЕНТ КУЛЬТУРЫ КИРОВСКОЙ ОБЛАСТИ

РЕШЕНИЕ

от 23.10.2013

№ 464

г. Киров

Об установлении границы территории объекта культурного наследия (памятника истории и культуры) народов Российской Федерации федерального значения «Корпус торговых рядов, сер. XIX в.»

В соответствии с подпунктом 2 пункта 1 статьи 9.1, подпунктом 11 пункта 2 статьи 33 Федерального закона от 25.06.2002 № 73-ФЗ «Об объектах культурного наследия (памятниках истории и культуры) народов Российской Федерации», подпунктом 3.1.4.8 Положения о департаменте Культуры Кировской области, утвержденного постановлением Правительства области от 25.12.2008 № 157/549, департамент культуры Кировской области РЕШИЛ:

1. Установить границу территории объекта культурного наследия (памятника истории и культуры) народов Российской Федерации федерального значения «Корпус торговых рядов, сер. XIX в.», расположенного по адресу: Кировская область, г. Яранск, ул. К.Маркса, д. 22 (далее – Объект). Прилагается.

2. Установить, что в границах территории Объекта запрещается проектирование и проведение землеустроительных, земляных, строительных, мелиоративных, хозяйственных и иных работ, за исключением работ по сохранению Объекта и его территории, а также хозяйственной деятельности, не нарушающей целостности Объекта и не создающей угрозы его повреждения, разрушения или уничтожения.

3. Опубликовать настоящее решение на официальном сайте департамента культуры Кировской области.

Глава департамента

П.Н. Сырцев

УСТАНОВЛЕНА
 решением
 департамента культуры
 Кировской области
 от _____ № _____

ГРАНИЦА ТЕРРИТОРИИ
объекта культурного наследия (памятника истории и культуры) народов
Российской Федерации федерального значения
«Корпус торговых рядов, сер. XIX в.».

1. Описание границы территории Объекта.

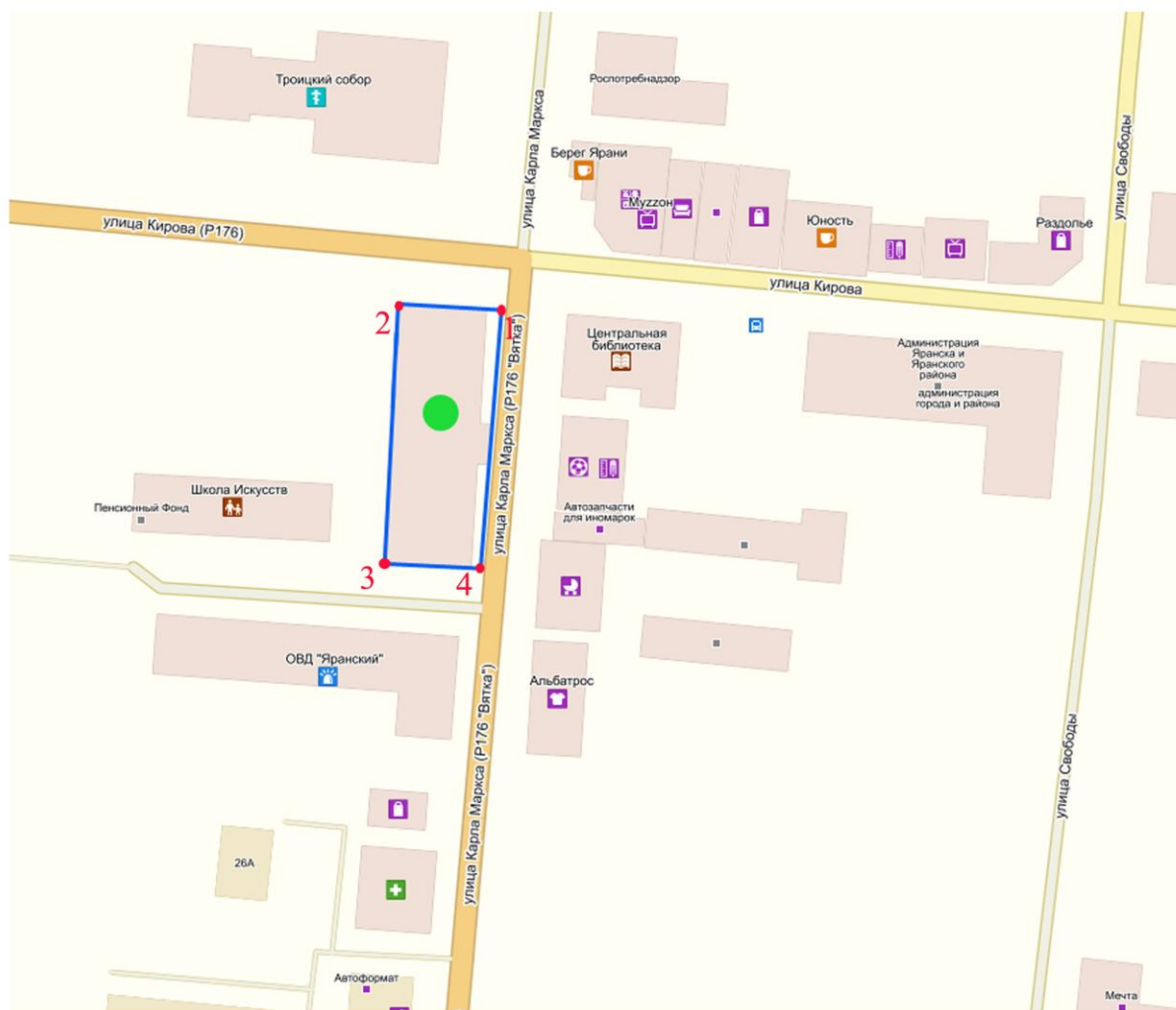
Граница территории Объекта начинается от точки 1, расположенной по красной линии на пересечении улиц К.Маркса и Кирова, и проходит 24 метра на запад до точки 2;

далее поворачивает на 90 градусов на юг и проходит 62 метра до точки 3;
 далее поворачивает на 90 градусов на восток и проходит 24 метра до точки 4;
 далее поворачивает на 90 градусов север и проходит 62 метра до точки 1.





2. Координаты характерных точек границы территории Объекта.

Обозначение характерных точек границ	Координаты. Всемирная система координат.	
	Широта	Долгота
1	57°18'17.28"N (57.3048)	47°52'35.53"E (47.876536)
2	57°18'17.32"N (57.304812)	47°52'34.39"E (47.876219)
3	57°18'15.17"N (57.304213)	47°52'34.2"E (47.876166)
4	57°18'15.15"N (57.304208)	47°52'35.41"E (47.876504)
1	57°18'17.28"N (57.3048)	47°52'35.53"E (47.876536)

3. Карта (план) границы территории Объекта:



Условные обозначения:

-  Границы территории объекта
-  Здания и сооружения
-  объект культурного наследия (памятника истории и культуры) народов Российской Федерации федерального значения
"Корпус торговых рядов, сер. XIX в."
-  1 Характерные (поворотные) точки границ территории объекта