

МИНИСТЕРСТВО ЮСТИЦИИ
КИРОВСКОЙ ОБЛАСТИ

ЗАРЕГИСТРИРОВАНО

Регистрационный № 188

от «08» июня 2023 г.

УПРАВЛЕНИЕ
ГОСУДАРСТВЕННОЙ ОХРАНЫ ОБЪЕКТОВ КУЛЬТУРНОГО
НАСЛЕДИЯ КИРОВСКОЙ ОБЛАСТИ

РЕШЕНИЕ

05.06.2023

№ 12

г. Киров

Об установлении предмета охраны объекта культурного наследия (памятника истории и культуры) народов Российской Федерации федерального значения «Ротонда», расположенного по адресу: Кировская область, г. Киров, Первомайский район, Александровский сад, Пионерский пер., д.6, входящего в состав объекта культурного наследия федерального значения «Парковые сооружения»

В соответствии с подпунктом 10 пункта 2 статьи 33 Федерального закона от 25.06.2002 № 73-ФЗ «Об объектах культурного наследия (памятниках истории и культуры) народов Российской Федерации», Положением об управлении государственной охраны объектов культурного наследия Кировской области, утвержденным постановлением Правительства Кировской области от 17.05.2018 № 233-П, и разработанным обществом с ограниченной ответственностью «Асгард» проектом предмета охраны объекта культурного наследия (памятника истории и культуры) народов Российской Федерации федерального значения «Ротонда», расположенного по адресу: Кировская область, г. Киров, Первомайский район, Александровский сад, Пионерский пер., д.6, входящего в состав объекта культурного наследия федерального значения «Парковые сооружения», управление государственной охраны объектов культурного наследия Кировской области РЕШИЛО:

1. Установить предмет охраны объекта культурного наследия (памятника истории и культуры) народов Российской Федерации федерального значения «Ротонда», расположенного по адресу: Кировская область, г. Киров, Первомайский район, Александровский сад, Пионерский пер., д.6, входящего в состав объекта культурного наследия федерального значения «Парковые сооружения», согласно приложению.

2. Опубликовать настоящее решение на «Официальном интернет-портале правовой информации» (<http://www.pravo.gov.ru>) и разместить на официальном сайте управления государственной охраны объектов культурного наследия Кировской области.

И.о. начальника управления



Приложение


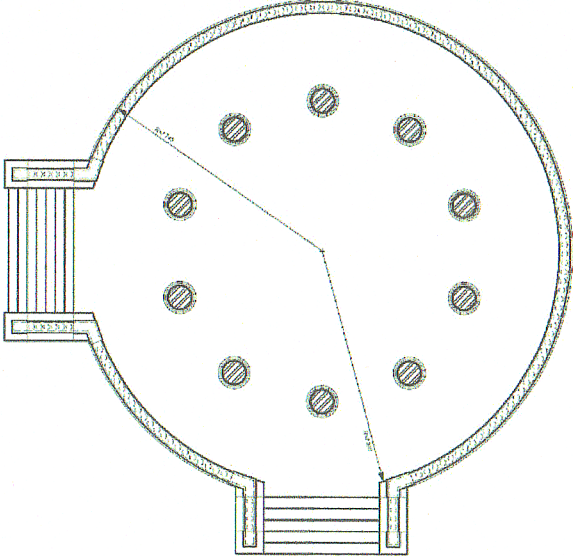
УСТАНОВЛЕН


решением управления государственной
охраны объектов культурного наследия
Кировской области
от *05.06.2023* № *12*

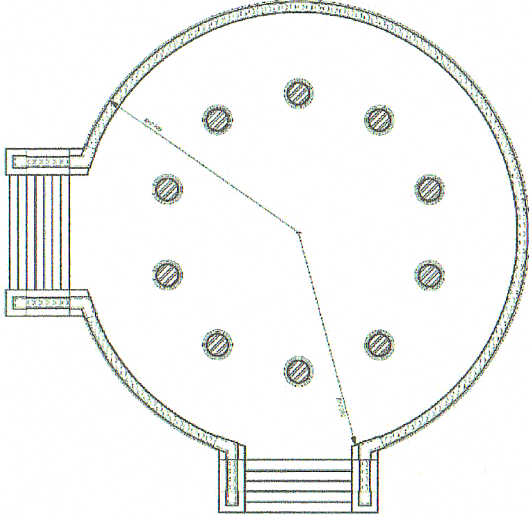
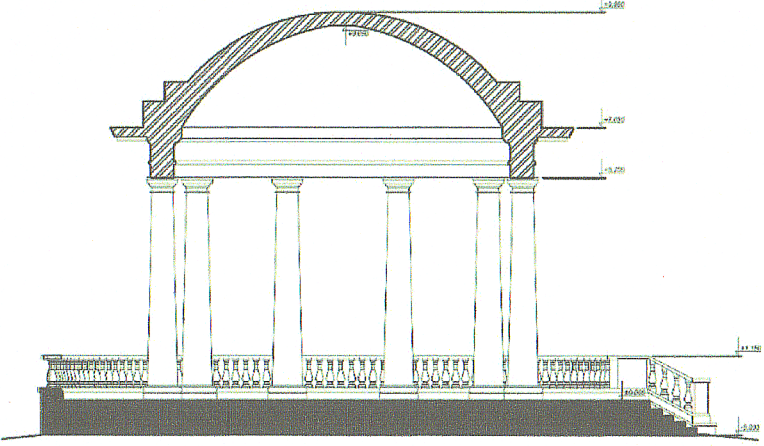
ПРЕДМЕТ ОХРАНЫ

объекта культурного наследия (памятника истории и культуры) народов Российской Федерации федерального значения «Ротонда», расположенного по адресу: Кировская область, г. Киров, Первомайский район, Александровский сад, Пионерский пер., д.6), входящего в состав объекта культурного наследия федерального значения «Парковые сооружения».

№ п/п	Обобщенная группа элементов предмета охраны	Элементы предмета охраны	Фотографическое или иное графическое изображение предмета охраны*
1.	Градостроительное положение	<p>Объект культурного наследия (памятник истории и культуры) народов Российской Федерации федерального значения «Ротонда», расположенный по адресу: Кировская область, г. Киров, Первомайский район, Александровский сад, Пионерский пер., д.6), входящий в состав объекта культурного наследия федерального значения «Парковые сооружения» (далее – объект культурного наследия), находится в северо-восточной части Александровского сада в исторической части города Киров. Является неотъемлемой частью ансамбля парковых построек, акцентируя видовые точки парка, а также служит ярким акцентом верхней набережной реки Вятка.</p>	<p>Схема местоположения</p>  <p>● Объект культурного наследия</p>  <p>Фото 1. Объект культурного наследия. Александровский сад. Ротонда. Вид с Набережной Грина. Фотосъемка октябрь 2022 г.</p>

№ п/п	Обобщенная группа элементов предмета охраны	Элементы предмета охраны	Фотографическое или иное графическое изображение предмета охраны*
			 <p data-bbox="1115 762 2150 834">Фото 2. Вятка. Александровский сад. Ротонда. Вид с реки. Фото нач. XX в</p>
2.	Объемно-пространственная композиция	Объем ротонды – симметричное центрическое сооружение в формах позднего классицизма, представленное радиальной беседкой с 10 дорическими колоннами, поддерживающими купольное покрытие, и с двумя лестницами с южной и западной сторон	 <p data-bbox="1400 1428 1646 1449">▨ - деревянные конструкции 1835 г.</p> <p data-bbox="1254 1476 2004 1508">Объект культурного наследия. Обмерный план</p>

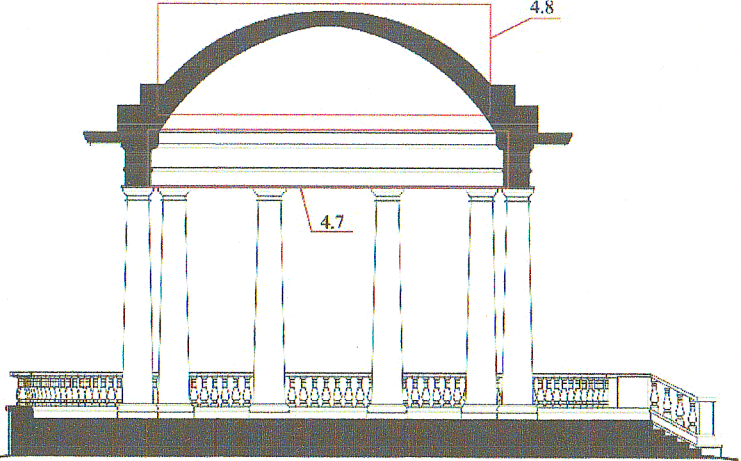

№ п/п	Обобщенная группа элементов предмета охраны	Элементы предмета охраны	Фотографическое или иное графическое изображение предмета охраны*
			 <p data-bbox="1276 858 1982 901">Объект культурного наследия. План кровли</p> <p data-bbox="1265 1481 2004 1524">Объект культурного наследия. Южный фасад.</p> <p data-bbox="1276 1412 1993 1460"> - деревянные конструкции 1835 г. - металлические конструкции - каменные конструкции 1835 г. </p>

№ п/п	Обобщенная группа элементов предмета охраны	Элементы предмета охраны	Фотографическое или иное графическое изображение предмета охраны*
3.	Конструктивная схема	Основные конструкции ротонды: стилобат, выполненный из кирпича; лестницы из природного камня; деревянные пустотелые колонны, поддерживающие деревянный антаблемент с куполом с покрытием металлическими листами	 <p data-bbox="1422 790 1646 805">▨ - деревянные конструкции 1835 г.</p> <p data-bbox="1131 829 2139 909">Объект культурного наследия. План с указанием конструкций первоначального периода строительства</p>  <p data-bbox="1321 1412 1601 1460">■ - каменные конструкции 1835 г. ▨ - деревянные конструкции 1835 г.</p> <p data-bbox="1131 1476 2139 1556">Объект культурного наследия. Разрез с указанием конструкций первоначального периода строительства.</p>

№ п/п	Обобщенная группа элементов предмета охраны	Элементы предмета охраны	Фотографическое или иное графическое изображение предмета охраны*
4.	Архитектурно-художественное решение	Тип отделки: кирпичный стилобат с ограждением – оштукатурены и окрашены; деревянные конструкции колонн и антаблемента – окрашены; покрытие пола – брусчатка из натурального камня	
4.1.		Кирпичный радиальный стилобат с завершением профилем-полочкой	
4.2.		Южная и западная лестницы из натурального природного камня	
4.3.		Ограждения по периметру стилобата и лестниц с профилированными базами, поручнями, столбиками в форме вертикальных параллелепипедов и классицистическими балясинами	

Фото 3. Вид на объект культурного наследия с юга. Фотосъемка октябрь 2022 г.

№ п/п	Обобщенная группа элементов предмета охраны	Элементы предмета охраны	Фотографическое или иное графическое изображение предмета охраны*
4.4.		Десять колонн дорического ордера круглого сечения с дощатой обшивкой, с энтазисами, с профилированными капителями и базами	 <p>The architectural drawing shows a perspective view of the monument's facade. It features ten Doric columns supporting a pediment. A dome is situated above the columns. Callout 4.4 points to the columns, 4.5 points to the entablature, and 4.6 points to the dome.</p>
4.5.		Деревянный трехчастный антаблемент с карнизом большого выноса с модульонами, переходящий в ступенчатый пояс, с покрытием металлическими листами	 <p>This is a duplicate of the architectural drawing in the previous row, showing the monument's facade with callouts 4.4, 4.5, and 4.6.</p>
4.6.		Плоский купол-сень, покрытие металлическими листами	 <p>The photograph shows the monument from a southern perspective. A street lamp is visible on the left. Callout 4.4 points to the columns, 4.5 points to the entablature, and 4.6 points to the dome.</p> <p>Фото 4. Вид на объект культурного наследия с юга. Фрагмент фасада: колонны с антаблементом и куполом. Фотосъемка октябрь 2022 г.</p>

№ п/п	Обобщенная группа элементов предмета охраны	Элементы предмета охраны	Фотографическое или иное графическое изображение предмета охраны*
4.7.		Профилированные пояски	
4.8.		Деревянное перекрытие купола с дощатой обшивкой	 <p data-bbox="1167 1267 2085 1348">Фото 5. Вид на объект культурного наследия в интерьере. Фотосъемка октябрь 2022 г</p>

* Схема фотофиксации предмета охраны приведена в приложении к предмету охраны

Схема фотофиксации предмета охраны

