

УСТАНОВЛЕНА
решением
департамента культуры
Кировской области
от _____ № _____

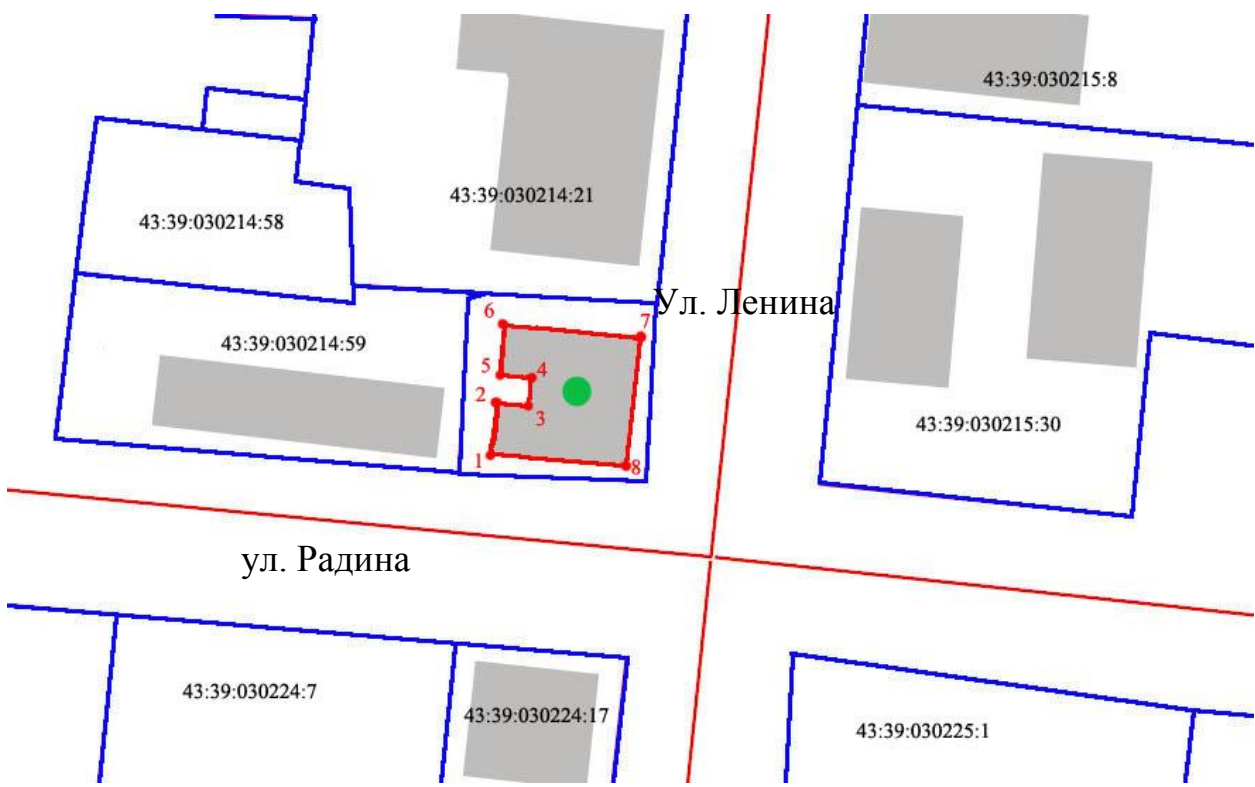
ГРАНИЦА ТЕРРИТОРИИ
объекта культурного наследия (памятника истории и культуры) народов
Российской Федерации федерального значения «Усадьба сер. XIX в.»
(Кировская область, г. Яранск, Радина ул., 23/40).







Граница территории Объекта начинается от точки 1, расположенной на юго-западном углу Объекта, и проходит 7 метров на север до точки 2; далее поворачивает на 90 градусов на восток и проходит 4 метра до точки 3; далее поворачивает на 90 градусов на север и проходит 4 метра до точки 4; далее поворачивает на 90 градусов на запад и проходит 4 метра до точки 5; далее поворачивает на 90 градусов на север и проходит 5 метров до точки 6; далее поворачивает на 90 градусов на восток и проходит 19 метров до точки 7; далее поворачивает на 90 градусов на юг и проходит 16 метров до точки 8; далее поворачивает на 90 градусов на запад и проходит 19 метров до точки 1.

2. Координаты характерных точек границы территории Объекта.

Обозначение характерных точек границ	Координаты. Международная система координат.	
	X	Y
1	57.302473	47.880529
2	57.302525	47.880545
3	57.302528	47.880620
4	57.302583	47.880631
5	57.302592	47.880545
6	57.302632	47.880561
7	57.302612	47.880845
8	57.302455	47.880813

3. Карта (план) границы территории Объекта:



-  Границы территории объекта
-  Границы земельных участков в кадастровых кварталах
-  Здания и сооружения
-  Объект культурного наследия
-  4
Характерные (поворотные) точки границ объекта
-  43:39:330206:16
ул. К. Маркса
Кадастровый номер земельного участка
Наименование улиц

Глава департамента

П.Н. Сырцев
М.П.

ДЕПАРТАМЕНТ КУЛЬТУРЫ КИРОВСКОЙ ОБЛАСТИ

РЕШЕНИЕ

03.10.2013

№ 431

г. Киров

**Об утверждении границы территории объекта культурного наследия
(памятника истории и культуры) народов Российской Федерации
федерального значения «Усадьба, сер. XIX в.»
(Кировская область, г. Яранск, Радина ул., 23/40).**

В соответствии с подпунктом 2 пункта 1 статьи 9.1, подпунктом 11 пункта 2 статьи 33 Федерального закона от 25.06.2002 № 73-ФЗ «Об объектах культурного наследия (памятниках истории и культуры) народов Российской Федерации», подпунктом 3.1.4.8 Положения о департаменте Культуры Кировской области, утвержденного постановлением Правительства области от 25.12.2008 № 157/549, департамент культуры Кировской области РЕШИЛ:

1. Установить границу территории объекта культурного наследия (памятника истории и культуры) народов Российской Федерации федерального значения «Усадьба, сер. XIX в.», расположенного по адресу: Кировская область, г. Яранск, ул., Радина ул., 23/40 (далее – Объект). Прилагается.

2. Установить, что в границах территории Объекта запрещается проектирование и проведение землеустроительных, земляных, строительных, мелиоративных, хозяйственных и иных работ, за исключением работ по сохранению Объекта и его территории, а также хозяйственной деятельности, не нарушающей целостности Объекта и не создающей угрозы его повреждения, разрушения или уничтожения.

3. Опубликовать настоящее решение на официальном сайте департамента культуры Кировской области.

Глава департамента

П.Н. Сырцев