



ДЕПАРТАМЕНТ КУЛЬТУРЫ КИРОВСКОЙ ОБЛАСТИ

РЕШЕНИЕ

от 11.10.2013

№ 438

г. Киров

Об установлении границы территории объекта культурного наследия (памятника истории и культуры) народов Российской Федерации федерального значения «Дом, в котором в 1848-1855 гг. жил Салтыков-Щедрин Михаил Евграфович»

В соответствии с подпунктом 2 пункта 1 статьи 9.1, подпунктом 11 пункта 2 статьи 33 Федерального закона от 25.06.2002 № 73-ФЗ «Об объектах культурного наследия (памятниках истории и культуры) народов Российской Федерации», подпунктом 3.1.4.8 Положения о департаменте Культуры Кировской области, утвержденного постановлением Правительства области от 25.12.2008 № 157/549, департамент культуры Кировской области РЕШИЛ:

1. Установить границу территории объекта культурного наследия (памятника истории и культуры) народов Российской Федерации федерального значения «Дом, в котором в 1848-1855 гг. жил Салтыков-Щедрин Михаил Евграфович», расположенного по адресу: Кировская область, г.Киров, ул. Ленина, д.93 (далее – Объект). Прилагается.

2. Установить, что в границах территории Объекта запрещается проектирование и проведение землеустроительных, земляных, строительных, мелиоративных, хозяйственных и иных работ, за исключением работ по сохранению Объекта и его территории, а также хозяйственной деятельности, не нарушающей целостности Объекта и не создающей угрозы его повреждения, разрушения или уничтожения.

3. Опубликовать настоящее решение на официальном сайте департамента культуры Кировской области.

Глава департамента

П.Н. Сырцев

УСТАНОВЛЕНА
решением
департамента культуры
Кировской области
от _____ № _____

ГРАНИЦА ТЕРРИТОРИИ
объекта культурного наследия (памятника истории и культуры) народов
Российской Федерации федерального значения
«Дом, в котором в 1848-1855 гг. жил Салтыков-Щедрин
Михаил Евграфович».

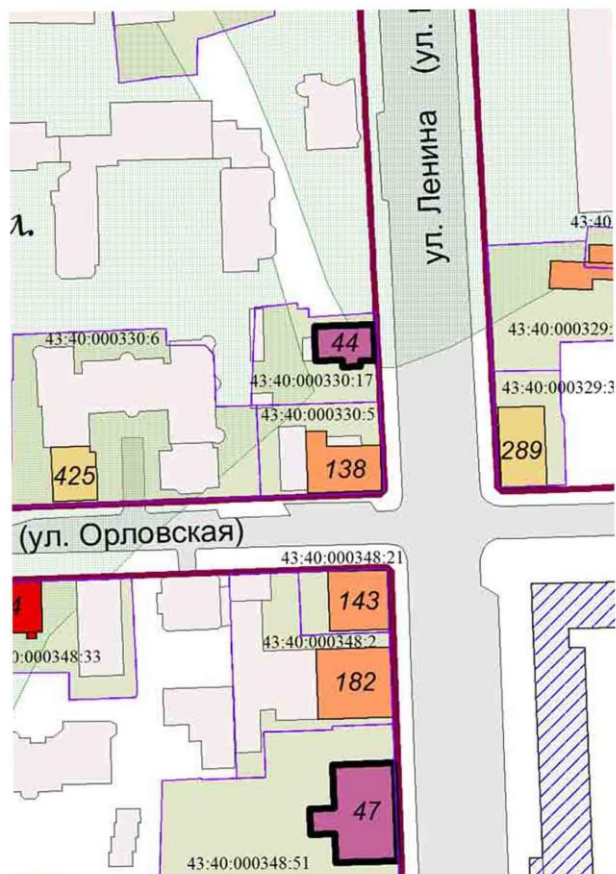
1. Описание границы территории Объекта.

Граница территории Объекта начинается от точки 1, расположенной на юго-востоке от угла Объекта на границе земельного участка с кадастровым номером 43:40:000330:17, и проходит 7 метров на запад до точки 2;
далее поворачивает на 90 градусов на юг и проходит 3 метра до точки 3;
далее поворачивает на 90 градусов на запад и проходит 5 метров до точки 4;
далее поворачивает на 90 градусов на север и проходит 3 метра до точки 5;
далее поворачивает на 90 градусов на запад и проходит 9 метров до точки 6;
далее поворачивает на 90 градусов на север и проходит 12 метров до точки 7;
далее поворачивает на 90 градусов на восток и проходит 21 метр до точки 8;
далее поворачивает на юг и проходит 12 метров до точки 1.



















2. Координаты характерных точек границы территории Объекта.

Обозначение характерных точек границ	Координаты. Всемирная система координат.	
	Широта	Долгота
1	58°35'47.85"N (58.596626)	49°40'52.44"E (49.681233)
2	58°35'47.83"N (58.59662)	49°40'52.11"E (49.681141)
3	58°35'47.75"N (58.596598)	49°40'52.09"E (49.681136)
4	58°35'47.78"N (58.596606)	49°40'51.76"E (49.681045)
5	58°35'47.86"N (58.596629)	49°40'51.82"E (49.681061)
6	58°35'47.82"N (58.596618)	49°40'51.53"E (49.680981)
7	58°35'48.22"N (58.596727)	49°40'51.49"E (49.68097)
8	58°35'48.22"N (58.596727)	49°40'52.38"E (49.681217)
1	58°35'47.85"N (58.596626)	49°40'52.44"E (49.681233)

3. Карта (план) границы территории Объекта:



УСЛОВНЫЕ ОБОЗНАЧЕНИЯ

	Объекты культурного наследия (памятники истории и культуры) федерального значения		Граница исторической территории г. Кирова
	Объекты культурного наследия (памятники истории и культуры) регионального значения		Охранная зона памятника истории и культуры федерального, регионального значения
	Объекты культурного наследия (объекты археологического наследия) регионального значения		Зона регулирования застройки и хозяйственной деятельности памятника истории и культуры федерального, регионального значения
	Выявленные объекты культурного наследия		Зона охраняемого природного ландшафта памятника истории и культуры федерального, регионального значения
	Условная граница выявленных объектов археологического наследия		Граница территории объекта культурного наследия историческая
	Утраченные объекты культурного наследия		Граница земельного участка по данным государственного кадастра недвижимости, на кот. расположены объекты культурного наследия, объекты, представляющие собой историко-культурную ценность, утраченные объекты
	Объекты, представляющие собой историко-культурную ценность		Условная граница архитектурного ансамбля
	Памятное место, представляющее собой историко-культурную ценность (сп. Дамаско)		Граница территории охраняемого природного ландшафта
	Объекты современного строительства, адаптированные к характеристикам ценной историко-градостроительной среды		
	Объекты современного строительства, диссонансирующие по отношению к характеристикам ценной историко-градостроительной среды		

4

● Характерные (поворотные) точки границы территории объекта