Акт
государственной историко-культурной экспертизы
документации, содержащей результаты исследований,
в соответствии с которыми определяется наличие или отсутствие
объектов, обладающих признаками объекта культурного наследия,
на земельных участках с кадастровыми номерами 43:40:000560:60 и
43:40:000560:61 в Ленинском районе г. Кирова Кировской области.

Настоящий акт государственной историко-культурной экспертизы (далее - экспертиза) составлен в соответствии с Федеральным законом №73-ФЗ от 25.06.2002г. «Об объектах культурного наследия (памятниках истории и культуры) народов Российской Федерации»; «Положением о государственной историко-культурной экспертизе», утвержденным Постановлением Правительства Российской Федерации от 15.07.2009 г. №569.

Дата начала проведения экспертизы: 12 июля 2023 г.

Дата окончания экспертизы: 16 июля 2023 г.

Место проведения экспертизы: город Пермь.

Заказчик экспертизы: ООО АК «Экспедиция» г. Киров.

Фамилия, имя, отчество эксперта: Брюхова Наталья Геннадьевна.

Образование: высшее.

Специальность: история.

Стаж работы: 20 лет.

Место работы и должность: Институт гуманитарных исследований Пермского федерального исследовательского центра Уральского отделения Российской академии наук (ИГИ ПФИЦ УрО РАН), научный сотрудник.

Реквизиты аттестации Министерства культуры РФ: Приказ Минкультуры РФ № 441 от 29.03.2022 г. «Об аттестации экспертов по проведению государственной историко-культурной экспертизы».

Объекты экспертизы, на которые был аттестован эксперт:

- выявленные объекты культурного наследия в целях обоснования целесообразности включения данных объектов в реестр;

- земли, подлежащие воздействию земляных, строительных, мелиоративных, хозяйственных работ, предусмотренных статьей 25 Лесного кодекса Российской Федерации работ по использованию лесов (за исключением работ, указанных в пунктах 3, 4 и 7 части 1 статьи 25 Лесного кодекса Российской Федерации) и иных работ, в случае, если указанные земли расположены в границах территорий, утвержденных в соответствии с пунктом 34.2 пункта 1 статьи 9 настоящего Федерального закона;

- документы, обосновывающие включение объектов культурного наследия в реестр;

- документы, обосновывающие исключение объектов культурного наследия из реестра;

- документация, за исключением научных отчетов о выполненных археологических полевых работах, содержащая результаты исследований, в соответствии с которыми определяется наличие или отсутствие объектов, обладающих признаками объекта культурного наследия, на земельных участках, подлежащих воздействию земляных, строительных, мелиоративных, хозяйственных работ, работ по использованию лесов и иных работ.

Ответственность эксперта:

Эксперт признает ответственность за соблюдение принципов проведения историко-культурной экспертизы, установленных ст. 29 «Принципы проведения историко-культурной экспертизы» Федерального закона № 73-ФЗ от 25.06.2002 «Об объектах культурного наследия (памятников истории и культуры) народов Российской Федерации» согласно действующему законодательству РФ (ст. 307 Уголовного Кодекса РФ) и отвечает за объективность, достоверность и обоснованность сведений и выводов, изложенных в настоящем заключении экспертизы.

Цель экспертизы: определение наличия или отсутствия объектов, обладающих признаками объекта культурного наследия, на земельных участках, подлежащих воздействию земляных, строительных, мелиоративных, хозяйственных работ, работ по использованию лесов (за исключением работ, указанных в пунктах 3, 4 и 7 части 1 статьи 25 Лесного кодекса Российской Федерации) и иных работ на земельных участках с кадастровыми номерами 43:40:000560:60 и 43:40:000560:61 в Ленинском районе г. Кирова Кировской области.

Объект экспертизы: документация, содержащая результаты исследований, в соответствии с которыми определяется наличие или отсутствие объектов, обладающих признаками объекта культурного наследия, на земельных участках с кадастровыми номерами 43:40:000560:60 и 43:40:000560:61 в Ленинском районе г. Кирова Кировской области.

Перечень документов, представленных заявителем:

1. Документация о выполненных археологических полевых работах, содержащая результаты исследований: «Технический отчет об археологической разведке на земельных участках с кадастровыми номерами 43:40:000560:60 и 43:40:000560:61 в Ленинском районе г. Кирова Кировской области за 2023 г.» Ответственный исполнитель Снигирев Ю.О.

2. Заключение Управления государственной охраны объектов культурного наследия Кировской области № 938-55-01-14 от 29.08.2022 г. о наличии или об отсутствии объектов культурного наследия или объектов, обладающих признаками объекта культурного наследия, по объекту: «Территория в границах земельных участков 43:40:000560:60 и 43:40:000560:61 общей площадью 102195 кв.м., расположенных по адресу г. Киров, ул. 4-й Пятилетки».

Сведения об обстоятельствах, повлиявших на процесс проведения и результаты экспертизы:

Обстоятельства, повлиявшие на процесс проведения и результаты экспертизы, отсутствуют.

Сведения о проведенных исследованиях с указанием примененных методов, объема и характера выполненных работ и их результатов:

При подготовке настоящего заключения изучена и проанализирована в полном объеме документация, представленная заказчиком. Методика исследования, обусловленная объектом и целью экспертизы, основана на аналитическом изучении материалов, сравнительно-историческом и ландшафтно-топографическом анализе закономерностей и особенностей расположения заявленного участка и объектов культурного наследия, известных на сопредельной территории. Особое внимание уделялось картографическим материалам, снимкам поверхности заданного участка, материалам полевых и историко-архивных исследований, проектной документации. Анализ данных земляных работ позволяет сделать вывод о наличии или отсутствии признаков объекта историко-культурного значения.

Экспертом проведена оценка обоснованности выводов, сформулированных в заключении предоставленной Документации. Имеющийся и привлеченный материал достаточен для подготовки заключения государственной историко-культурной экспертизы.

Результаты исследований оформлены в виде Акта.

Факты и сведения, выявленные и установленные в результате проведенных исследований

На экспертизу представлена документация о выполненных археологических полевых работах и письмо Управления государственной охраны объектов культурного наследия Кировской области № 938-55-01-14 от 29.08.2022 г. Документация о выполненных археологических полевых работах представляет собой «Технический отчет об археологической разведке на земельных участках с кадастровыми номерами 43:40:000560:60 и 43:40:000560:61 в Ленинском районе г. Кирова Кировской области за 2023 г.» Ответственный исполнитель Снигирев Ю.О.

В июле 2023 г. в соответствии с Открытым листом № 2279-2023 от 5 июля 2023 г., выданным Министерством культуры РФ на имя Снигирева Юрия Олеговича, была проведена археологическая разведка с осуществлением локальных земляных работ на земельных участках с кадастровыми номерами 43:40:000560:60 и 43:40:000560:61 в Ленинском районе г. Кирова Кировской области.

Целью археологических работ являлось определение наличия или отсутствия объектов культурного наследия, включенных в реестр, выявленных объектов культурного наследия, либо объектов, обладающих признаками объекта культурного наследия на указанной территории. Исследования проводились согласно договору ООО Спецзастройщик «Железно Киров» с ООО АК «Экспедиция» № 2023-07/АЭ от 16 мая 2023 г.

В представленном отчете описана методика проведения работ, представлена физико-географическая характеристика г. Кирова, составлена историко-археологическая справка. Также приведена техническая характеристика участка обследования и результаты археологических исследований с сопутствующими им фотографиями, картами и схемами.

Земельные участки с кадастровыми номерами 43:40:000560:60 и 43:40:000560:61 располагаются в южной части Ленинского района г. Кирова Кировской области, по ул. 4-й Пятилетки. С севера площадка ограничена ул. Песочная, с запада ул. Союзная, с юга снт. «Кировмебель» и «Вятка-1», с востока сл. Рязанцевы и снт. «Учитель», по площадке проходит ул. 4-й Пятилетки. Дорожная одежа дорог представлена асфальтом, гравием и щебнем.

Площадь земельного участка с кадастровым номером 43:40:000560:60 составляет 30947 м2 (≈3,1 га). Площадь земельного участка с кадастровым номером 43:40:000560:61 – 71248 м2 (7,1 га). *Общая площадь исследований составляет 102195 м2 (10,2 га).*

В пределах участка изысканий гидрографическая сеть отсутствует. В геоморфологическом отношении участок работ расположен на

водораздельном склоне р. Хлыновка – левый приток р. Вятки. Ближайшее расстояние до р. Хлыновка ориентировочно 0,12 км восточнее участка работ.

Территория земельного участка с кадастровым номером 43:40:000560:61 представляет собой поле, заросшее высокой сорняковой травой и частично деревьями (в северо-западной части). На участке проложена асфальтированная дорога к садоводческому товариществу.

Территория земельного участка с кадастровым номером 43:40:000560:60 полностью обнесена деревянным забором. Постройки, которые раньше располагались здесь – снесены. Сохранилась асфальтированная дорога, расположенная вдоль юго-западной и северо-восточной части участка. В центре располагается асфальтированная площадка, предположительно автостоянка. Большая часть участка заросла травой, кустарниками и деревьями. Раньше на этом участке располагался частный сектор с жилыми постройками и огородами.

В наиболее перспективных местах на исследуемых земельных участках было заложено *10 шурфов общей площадью 10 м*^{2}.

Методика проведения полевых работ определялась в соответствии с требованиями «Положения о порядке проведения археологических полевых работ и составления научной отчетной документации» (утверждено постановлением Бюро Отделения историко-филологических наук Российской академии наук от 20 июня 2018 г. № 32).

Научно-исследовательская работа состояла из трех этапов:

1) Подготовительный этап, составление исторической справки.

2) Полевые работы.

3) Обработка полученных материалов, составление документации.

Полевым исследованиям предшествовал этап проведения историко-архивных и библиографических изысканий. Были изучены отчеты по ранее проведенным археологическим работам в г. Кирове Кировской области и рассмотрены современные топографические планы и космоснимки. Запрошена информация о наличии на испрашиваемом участке и в его

окружении объектов культурного наследия, выявленных объектов культурного наследия и объектов, обладающих признаками объектов культурного наследия.

Административно земельные участки распологаются в южной части Ленинского района г. Кирова.

Муниципальное образование «Город Киров» расположен на северо-востоке Европейской части России, на Русской равнине, в зоне таежных лесов. Город находится в долине р. Вятка, в среднем ее течении, по обоим ее берегам: основная часть – на семи холмах левого крутого берега, меньшая – на пологом левом берегу.

Наиболее крупными притоками Вятки, протекающими в МО «Город Киров», являются реки Быстрица, Чахловица, Хлыновка.

В качестве почвообразующих пород в районе изысканий выступают глинистые отложения.

В древности город имел другие названия – Вятка и Хлынов. Название Вятка произошло от племени ватка (по названию реки), населявшего эти земли до XII в.

Первые упоминания об этом городе в исторических источниках относятся к 1374 г., а с 1391 года город стал основной резиденцией суздальских князей Василия Дмитриевича Кирдяпы и Семёна Дмитриевича, изгнанных из Суздальско-Нижегородского княжества после завоевания его Москвой. В середине XV в. в устье р. Хлыновица была построена деревянная крепость, получившая название Хлынов. Позже данное имя стало употребляться в отношение всего города. Современное название город получил в 1934 г. после убийства Сергея Мироновича Кирова - уроженца Вятской губернии.

Юго-восточнее от земельных участков с кадастровыми номерами 43:40:000560:60 и 43:40:000560:61 раньше располагалась деревня Рязанцевы, которая в настоящий момент является частью г. Кирова. По письменным источникам деревня Рязанцевы известна со втор. пол. XVII в. как «деревня

Рязанцовых, что была пустошь Переварова». В 10-х гг. XVIII в. в данном населенном пункте по «Переписной книге города Хлынова и Вятского (Хлыновского) уезда переписи стольника Степана Даниловича Траханиотова» насчитывалось 14 душ обоего пола.

В начале XIX в. в деревне «Рязанцова что была пустошь Перевалова» проживало 20 душ мужского пола черносошных крестьян и насчитывалось количество дворов 4. По собранным данным подворовой описи за 1886 г. в деревне «Переваловская Пустошь (Рязанцевы)» насчитывалось 10 дворов, проживало 48 человек. С приходом советской власти за данным населенным пунктом окончательно закрепляется название – деревня Рязанцевы.

Археологические исследования на земельных участках с кадастровыми номерами 43:40:000560:60 и 43:40:000560:61 в Ленинском районе г. Кирова Кировской области проводятся впервые. В этой части г. Кирова, где располагается объект исследования, проводились следующие археологические работы - в 2016 г., в 2017 г., в 2021 г. разведотрядом «Научно-производственного центра по охране объектов культурного наследия Кировской области»; в 2021 г., в июне и сентябре 2022 г., в июне 2023 г., проведены археологические разведки сотрудниками ООО АК «Экспедиция». Объектов культурного наследия на исследованных участках выявлено не было.

Ближайшими к заявленным участкам в г. Кирове Кировской области памятниками археологии являются «Чижевское городище», «Красносельское поселение» и «Лянгасовская стоянка».

До начала работ была произведена фотофиксация местности. В наиболее перспективных местах на исследуемой территории было заложено *10 шурфов общей площадью 10 м*^{2}. Шурфы размером 1×1 м ориентировались по сторонам света. После снятия дерна выборка производилась условными горизонтами по 20 см., с последующей зачисткой каждого из них. Все работы фотографировались. Кроме этого, фотографировались общие виды и конструктивные элементы на обследуемой территории.

Археологическая разведка на земельном участке с кадастровым номером 43:40:000560:61 в Ленинском районе г. Кирова Кировской области.

Территория земельного участка с кадастровым номером 43:40:000560:61 представляет собой поле, заросшее высокой сорняковой травой и частично деревьями (в северо-западной части). На участке проложена асфальтированная дорога к садоводческому товариществу.

В ходе археологической разведки наиболее перспективных местах на исследуемой территории было заложено 7 шурфов размером 1×1 м (№ 1-7).

Археологическая разведка на земельном участке с кадастровым номером 43:40:000560:60 в Ленинском районе г. Кирова Кировской области.

Территория земельного участка с кадастровым номером 43:40:000560:60 полностью обнесена деревянным забором. В центре располагается асфальтированная площадка, предположительно автостоянка. Раньше на этом участке располагался частный сектор с жилыми постройками и огородами.

В ходе археологической разведки наиболее перспективных местах на исследуемой территории было заложено 3 шурфа размером 1×1 м (№ 8-10).

Изучение стенок шурфов позволило исследовать структуру почвенного состава участка обследования. В шурфах грунт представлен пахотным и огородным слоем – коричневый плотный суглинок и коричневая рыхлая супесь.

Археологический материал в шурфах ***отсутствует***.

На исследуемой территории археологический материал, как массовый, так и индивидуальный ***не выявлен***.

Авторы отчета заключают, что проведенные работы позволили определить ***отсутствие объектов культурного наследия, включенных в реестр, выявленных объектов культурного наследия, либо объектов, обладающих признаками объекта культурного наследия*** на указанной территории.

Перечень документов и материалов, собранных и полученных при проведении экспертизы, а также использованной для нее специальной и справочной литературы:

1. Федеральный закон от 25.06.2002 № 73-ФЗ «Об объектах культурного наследия (памятниках истории и культуры) народов Российской Федерации»;

2. Постановление Правительства РФ от 15.07.2009 № 569 «Об утверждении Положения о государственной историко-культурной экспертизе»;

3. «Положение о порядке проведения археологических полевых работ и составления научной отчётной документации». Утверждено постановлением Бюро историко-филологических наук Российской академии наук от 20.06.2018 г. № 32.

4. Управление государственной охраны объектов культурного наследия Кировской области [Электронный ресурс] // URL: https://okn.kirovreg.ru.

Обоснования выводов экспертизы

Изученная документация содержит полноценные сведения о заявленном земельном участке и исчерпывающую информацию, соответствующую требованиям Федерального закона от 25.06.2002 г. № 73-ФЗ «Об объектах культурного наследия (памятниках истории и культуры) народов Российской Федерации», необходимую для принятия решения о возможности проведения земляных, строительных, мелиоративных, хозяйственных работ, работ по использованию лесов (за исключением работ, указанных в пунктах 3, 4 и 7 части 1 статьи 25 Лесного кодекса Российской Федерации) и иных работ.

Археологическое обследование проводилось на основании Открытого листа № 2279-2023 от 5 июля 2023 г., выданного Министерством культуры РФ на имя Снигирева Юрия Олеговича и в соответствии с Положением о порядке проведения археологических полевых работ и составления научной отчетной документации (утверждено постановлением Бюро Отделения

историко-филологических наук Российской академии наук от 20 июня 2018 г. № 32).

Полученная и проанализированная информация – историко-архивные изыскания, анализ картографических данных, проведенное натурное обследование, включая археологическую шурфовку, на земельных участках с кадастровыми номерами 43:40:000560:60 и 43:40:000560:61 в Ленинском районе г. Кирова Кировской области, является достаточной базой для обоснованных выводов о наличии, либо отсутствии объектов обладающих признаками объектов культурного наследия в границах обследованного земельного участка.

Обследованная площадь является достаточной для определения (установления факта) наличия/отсутствия на данном участке объектов, обладающих признаками объектов культурного наследия.

Выводы об отсутствии объектов, обладающих признаками объектов культурного наследия в границах территории земельного участка, приведенные в указанной документации, связаны с историко-архивными изысканиями и полевыми работами, проводившимися в ходе научных археологических исследований.

Вывод экспертизы

На основании рассмотренных документов, привлеченных литературных данных и иных источников, признан факт отсутствия на земельных участках с кадастровыми номерами 43:40:000560:60 и 43:40:000560:61 в Ленинском районе г. Кирова Кировской области выявленных объектов культурного наследия и объектов, обладающих признаками объектов культурного наследия.

Эксперт считает **возможным** (**положительное заключение**) проведение земляных, строительных, мелиоративных, хозяйственных работ, работ по использованию лесов и иных работ на земельных участках с кадастровыми номерами 43:40:000560:60 и 43:40:000560:61 в Ленинском районе г. Кирова Кировской области.

Настоящий акт государственной историко-культурной экспертизы составлен в электронном виде и подписан усиленной квалифицированной электронной подписью эксперта с приложениями, прилагаемыми к настоящему акту и являющимися его неотъемлемой частью.

Перечень приложений к заключению экспертизы:

1. Технический отчет об археологической разведке на земельных участках с кадастровыми номерами 43:40:000560:60 и 43:40:000560:61 в Ленинском районе г. Кирова Кировской области за 2023 г.» Ответственный исполнитель Снигирев Ю.О.

2. Заключение Управления государственной охраны объектов культурного наследия Кировской области № 938-55-01-14 от 29.08.2022 г. о наличии или об отсутствии объектов культурного наследия или объектов, обладающих признаками объекта культурного наследия, по объекту: «Территория в границах земельных участков 43:40:000560:60 и 43:40:000560:61 общей площадью 102195 кв.м., расположенных по адресу г. Киров, ул. 4-й Пятилетки».

***Дата оформления заключения экспертизы*:** 16.07.2023 г.

Эксперт по проведению государственной историко-культурной экспертизы: Брюхова Наталья Геннадьевна

Брюхова Наталья Геннадьевна

Подписано цифровой подписью: Брюхова Наталья Геннадьевна
Дата: 2023.07.16 02:14:04 +05'00'

ПРИЛОЖЕНИЯ

ОБЩЕСТВО С ОГРАНИЧЕННОЙ ОТВЕТСТВЕННОСТЬЮ
АРХЕОЛОГИЧЕСКАЯ КОМПАНИЯ «ЭКСПЕДИЦИЯ»

УТВЕРЖДАЮ
Генеральный директор
ООО АК «Экспедиция»

_____ Р.Л. Старков

«11» июля 2023 г.

М.П.

СНИГИРЕВ Ю.О.

Т Е Х Н И Ч Е С К И Й
О Т Ч Е Т

ОБ АРХЕОЛОГИЧЕСКОЙ РАЗВЕДКЕ НА ЗЕМЕЛЬНЫХ УЧАСТКАХ С КАДАСТРОВЫМИ НОМЕРАМИ 43:40:000560:60 И 43:40:000560:61 В ЛЕНИНСКОМ РАЙОНЕ Г. КИРОВА КИРОВСКОЙ ОБЛАСТИ ЗА 2023 ГОД

Открытый лист № 2279-2023

КИРОВ
2023

АННОТАЦИЯ

Отчет – 92 с., 114 рис., 2 табл.

Ключевые слова. АРХЕОЛОГИЧЕСКАЯ РАЗВЕДКА, ВИЗУАЛЬНЫЙ ОСМОТР МЕСТНОСТИ, ШУРФЫ, КИРОВСКАЯ ОБЛАСТЬ, КИРОВ.

В отчете представлены результаты разведочного археологического исследования, проведенного на земельных участках с кадастровыми номерами 43:40:000560:60 и 43:40:000560:61 в Ленинском районе г. Кирова Кировской области. Площадь земельного участка с кадастровым номером 43:40:000560:60 составляет 30947 м^2 (≈3,1 га). Площадь земельного участка с кадастровым номером 43:40:000560:61 – 71248 м^2 (7,1 га). Общая площадь исследований составляет 102195 м^2 (10,2 га).

Научное руководство полевыми исследованиями осуществлялось **Ю.О. Снигиревым** на основании Открытого листа **№ 2279-2023**, выданного Министерством культуры РФ **5 июля 2023 г.**

Цель работ – определение наличия или отсутствия объектов культурного наследия, включенных в реестр, выявленных объектов культурного наследия, либо объектов, обладающих признаками объекта культурного наследия на исследуемой территории.

В наиболее перспективных местах на исследуемых земельных участках было заложено 10 шурфов общей площадью 10 м^2. Культурных напластований в шурфах зафиксировано не было. Таким образом, **объекты археологического наследия выявлены не были.**

Финансирование работ осуществлялось Заказчиком (ООО Спецзастройщик «Железно Киров») согласно договору № 2023-07/АЭ от 16 мая 2023 г. с ООО АК «Экспедиция».

После завершения работ шурфы были рекультивированы.

ОГЛАВЛЕНИЕ

1. Аннотация	С. 2
2. Оглавление	С. 3
3. Список основных исполнителей	С. 4
4. Введение	С. 5
5. Физико-географическая характеристика г. Кирова	С. 6
6. Историко-археологическая справка	С. 10
7. Методика проведения работ	С. 16
8. Результаты археологических исследований	С. 18
9. Заключение	С. 24
10. Список источников и литературы	С. 25
11. Приложение. Таблицы № 1-2	С. 28
12. Иллюстративный блок. Рис. № 1-114	С. 30
13. Открытый лист	С. 92

СПИСОК ИСПОЛНИТЕЛЕЙ

Руководитель археологической разведки – научный сотрудник ООО АК «Экспедиция» Снигирев Юрий Олегович.

Участие в археологической разведке принимали:

№	Ф.И.О.	СТЕПЕНЬ УЧАСТИЯ
1.	Снигирев Юрий Олегович	Руководство полевыми работами, заложение шурфов, составление Отчета
2.	Глушкова Дарья Владимировна	Участие в полевых работах (визуальное обследование местности, заложение шурфов, вскрытие грунта, проведение зачистки), помощь в сборе и в анализе историко-архивных и библиографических материалов при написании отчета
3.	Пушкова Анастасия Андреевна	Участие в полевых работах (визуальное обследование местности, заложение шурфов, вскрытие грунта, проведение зачистки), водитель
4.	Пушков Егор Аркадьевич	Участие в полевых работах (заложение шурфов, вскрытие грунта, проведение зачистки)
5.	Евшин Андрей Сергеевич	Участие в полевых работах (визуальное обследование местности, помощь в фотофиксации, заложение шурфов, вскрытие грунта, проведение зачистки)
6.	Старков Роман Леонидович	Участие в полевых работах (визуальное обследование местности), помощь в составлении иллюстративного блока при написании отчета

ВВЕДЕНИЕ

В июле 2023 г. в соответствии с Открытым листом № 2279-2023 от 5 июля 2023 г., выданным Министерством культуры РФ на имя Снигирева Юрия Олеговича, была проведена археологическая разведка с осуществлением локальных земляных работ на земельных участках с кадастровыми номерами 43:40:000560:60 и 43:40:000560:61 в Ленинском районе г. Кирова Кировской области. Площадь земельного участка с кадастровым номером 43:40:000560:60 составляет 30947 м^2 (≈3,1 га). Площадь земельного участка с кадастровым номером 43:40:000560:61 – 71248 м^2 (7,1 га). Общая площадь исследований составляет 102195 м^2 (10,2 га).

Главной целью работ являлось определение наличия или отсутствия объектов культурного наследия, включенных в реестр, выявленных объектов культурного наследия, либо объектов, обладающих признаками объекта культурного наследия на указанной территории. Археологическая разведка осуществлялась за счет ООО Спецзастройщик «Железно Киров» согласно договору № 2023-07/АЭ от 16 мая 2023 г. с ООО АК «Экспедиция».

В ходе работ в наиболее перспективных местах на исследуемых земельных участках было заложено 10 шурфов общей площадью 10 м^2. **Культурных напластований зафиксировано не было**. В шурфах массовый материал и индивидуальные находки отсутствуют.

Проведенные работы позволили определить отсутствие объектов культурного наследия, включенных в реестр, выявленных объектов культурного наследия, либо объектов, обладающих признаками объекта культурного наследия на указанной территории.

Отчет состоит из двух частей. В первой части представлен текстовый материал, во второй – иллюстративный блок.

ФИЗИКО-ГЕОГРАФИЧЕСКАЯ ХАРАКТЕРИСТИКА Г. КИРОВА КИРОВСКОЙ ОБЛАСТИ

Общая характеристика. Муниципальное образование «Город Киров» расположен на северо-востоке Европейской части России, на Русской равнине, в зоне таежных лесов. Город находится в долине р. Вятка, в среднем ее течении, по обоим ее берегам: основная часть – на семи холмах левого крутого берега, меньшая – на пологом левом берегу.

Климат рассматриваемой территории умеренно континентальный с ярко выраженными временами года.

Почвы рассматриваемой территории развивались под влиянием умеренного климата и лесной растительности. В этих условиях сформировались подзолистые и дерново-подзолистые почвы[1].

На всей территории муниципального образования почвообразующими породами являются четвертичные полигенетические отложения (глины, суглинки, супеси, пески, торф) и продукты выветривания коренных пород пермской системы (известняки, мергели, песчаники и др.).

Подзолистые почвы сформировались на песчаных флювиогляциальных и древнеаллювиальных отложениях под хвойными лесами с моховым и мохово-лишайниковым покровом. Содержание гумуса в верхней части почвенного профиля не превышает 0,3 -0,5%, реакция среды – кислая. Дерново-подзолистые почвы развиваются под лесами с травяным напочвенным покровом. Содержание гумуса в них изменяется от 1 до 3%, очень мало содержится солей фосфора и калия.

В низинах на заболоченных участках надпойменных террас и притеррасной части пойм рек в условиях избыточного увлажнения образуются малоплодородные болотные и подзолисто-болотные почвы.

Группа аллювиальных почв занимает поймы рек[2].

---

[1]Почвы СССР / Под ред. Т.В. Афанасьева, В.И. Василенко, Т.В. Терешина и Б.В. Шеремета. М.: Мысль, 1979; Бобровский М.В. Лесные почвы европейской России. Биотические и антропогенные факторы формирования. М., 2010.

[2] Атлас почв СССР / Под общ. ред. д-ра с.-х. наук, проф. И. С. Кауричева и канд. с.-х. наук И. Д. Громыко. М., 1974.

В настоящее время растительность представлена лесами южной тайги, хвойно-широколиственными лесами, растительностью болот и пойм, искусственными насаждениями.

Коренной растительностью являются леса-зеленомошники, одноярусный древесный полог которых образован елью и пихтой, но с явным превосходством ели. Заметна примесь березы и осины.

На песчаных почвах над елью преобладает сосна, иногда она совсем вытесняет ель и образует сосновые боры-зеленомошники с редким подлеском[3].

В долинах рек южной тайги богатая растительность, напоминающая смешанные леса. В её составе сосна, ель, дуб, вяз, липа, тополь-осокорь, ветла. Богат и разнообразен подлесок, хорошо развит травяной покров.

Кроме лесов на рассматриваемой территории широко представлена луговая, болотная и пахотная растительность.

Наряду с лугами в поймах рек встречаются заросли кустарников и деревьев. Во всех частях поймы произрастает ива. На высоких участках – заросли лиственных деревьев и кустарников. По поймам далеко к югу от своей зоны заходят вяз, дуб, липа, изредка встречается тополь черный (осокорь).

Болота южной тайги преимущественно низинного типа. Моховой покров на этих болотах развит слабо. Из древесной растительности произрастает сосна, ольха, береза, ива.

Гидрографическая сеть рассматриваемой территории довольно густая и представлена реками, озерами и болотами. Реки территория муниципального образования «Город Киров» целиком принадлежит бассейну среднего течения р. Вятка.

Основной водной артерией города является р. Вятка с притоками. Река разделяет город на основную и заречную части в промежутке от южной границы Нововятского района до Филейской горы, далее она служит северо-

[3] Природа, хозяйство, экология Кировской области / Под ред. В.И. Колчанова и А.М. Прокашёва. Киров: ГИПП Вятка, 1996.

восточной и северной границей городского округа. В Кирове Вятка течет в направлении с юго-востока на северо-запад. Водосборная площадь Вятки занимает 70% территории области. Длина реки 1314 км[4].

Река очень извилиста. Коэффициент извилистости равен 4,15. Ширина долины р. Вятка изменяется в широких пределах от 700 м до 30 км. Ширина долины у г. Киров составляет 5-7 км. Почти на всем протяжении долина реки имеет асимметричное строение и несколько террас.

Наиболее крупными притоками Вятки, протекающими в МО «Город Киров», являются реки Быстрица, Чахловица, Хлыновка.

На развитие рельефа области оказали влияние древние тектонические движения земной коры, завершившиеся образованием Вятского Увала в центральной части области, где и расположена территория муниципального образования «Город Киров». Вятский Увал протягивается вблизи южной границы муниципального образования в субширотном направлении. Здесь он представляет собой слабо расчлененное плато высотою до 200 м.

Поверхность земли в границах города представляет увалисто-волнистую террасированную равнину с общим слабым наклоном с юга на север, по направлению течения р. Вятка. В морфоструктурном отношении рельеф города является западной оконечностью узкой и протяженной Чепецкой низменности, с севера ограниченной Северными Увалами, а с юга – Вятским Увалом. Для низменности характерен древний дюнный песчаный рельеф. Поверхность местами заболочена.

Террасированность рельефа обусловлена наличием разноуровневых и разновозрастных речных террас р. Вятка значительной ширины, особенно по правому берегу. Речные долины врезаны на глубину до 20 - 50 м, достаточно широкие, асимметричные и имеют от 2 до 4 террас. На поверхности террас множество гряд и дюн, а также стариц, заболоченных участков и торфяных месторождений.

[4] Гидрогеология СССР. Том XII. Поволжье и Прикамье. М. Недра. 1970.

Характеристика участков. Земельные участки с кадастровыми номерами 43:40:000560:60 и 43:40:000560:61 располагаются рядом. Административно они расположены в южной части Ленинского района г. Кирова Кировской области, по ул. 4-й Пятилетки. С севера площадка ограничена ул. Песочная, с запада ул. Союзная, с юга снт. «Кировмебель» и «Вятка-1», с востока сл. Рязанцевы и снт. «Учитель», по площадке проходит ул. 4-й Пятилетки. Дорожная одежа дорог представлена асфальтом, гравием и щебнем.

Рельеф района работ представляет собой холмисто-волнистую равнину. Абсолютные отметки колеблются от 119,26 до 128,77 м.

В пределах участка изысканий гидрографическая сеть отсутствует. В геоморфологическом отношении участок работ расположен на водораздельном склоне р. Хлыновка – левый приток р. Вятки. Ближайшее расстояние до р. Хлыновка ориентировочно 0,12 км восточнее участка работ.

В районе работ в основном представлена луговая растительность, так же располагаются отдельные группы деревьев и кустов, редколесье, лес. В основном преобладают лиственные породы деревьев и кустов: береза, клен, ива (средняя высота от 6 до 12 м).

ИСТОРИКО-АРХЕОЛОГИЧЕСКАЯ СПРАВКА

Город Киров располагается в центральной части Кировской области в среднем течении р. Вятки, в месте рассечения Верхнекамской возвышенности долиной реки. Основная часть городской территории располагается на левом крутом берегу Вятки, в Средневятской (Кировской) низменности. Заречная часть располагается на правом пологом берегу, в северной части Вятского Увала. Общий характер рельефа окрестностей г. Кирова увалистый, на востоке располагается центральная часть Вятского Увала с абсолютными высотами 250-280 м.

Город Киров был основан новгородскими ушкуйниками в 1374 г. на мысу, образованном крутым берегом р. Вятки и Засорским оврагом. С западной стороны это место защищал овраг, и только с северной стороны пришлось выкопать ров для круговой обороны города. По данным «Повести о стране Вятской», кольцо укреплений образовали поставленные вплотную друг к другу срубы жилищ. Эти сведения были подтверждены Л.Д. Макаровым в 1983 г. во время археологических наблюдений за ходом земляных работ[5].

В древности город имел другие названия – Вятка и Хлынов. Название Вятка произошло от племени ватка (по названию реки), населявшего эти земли до XII в.

Первые упоминания об этом городе в исторических источниках относятся к 1374 г., а с 1391 года город стал основной резиденцией суздальских князей Василия Дмитриевича Кирдяпы и Семёна Дмитриевича, изгнанных из Суздальско-Нижегородского княжества после завоевания его Москвой. В середине XV в. в устье р. Хлыновица была построена деревянная крепость, получившая название Хлынов. Позже данное имя стало употребляться в отношение всего города.

В нач. XVIII в. город входит в состав Сибирской губернии, в 1719 г. получает статус Вятской провинции, а в 1780 г. становится столицей Вятского

[5] Макаров Л.Д. Русские поселенцы на берегах Вятки // Энциклопедия земли Вятской. Т. 4. История. Киров, 1995. С. 87-88.

наместничество, которое в скором времени преобразуется в Вятскую губернию. Сам же губернский центр вновь получает название Вятки.

В 1784 г. был утвержден генеральный план городской застройки центр Вятки стал застраиваться прямоугольной уличной сеткой[6]. Шло планомерное развитие транспортной системы и городской инфраструктуры. К концу XIX века открылось регулярное судоходное движение, была завершена прокладка железнодорожной линии, а в 1906 году открылось прямое железнодорожное сообщение с Санкт-Петербургом.

Хлынов стал развиваться достаточно стремительно после присоединения к Москве и уже к XVI в. получил статус крупнейшего торгово-ремесленного города северо-восточной Руси. Город имел крепкие экономические связи с Москвой, Казанью, Новгородом, Архангельском и Астраханью. Уже в XVI столетии в Хлынове были построены первые каменные дома и возведен мужской Успенский монастырь. Быстрый промышленный рост привел к тому, что к 1916 г. в городе работали 44 фабрично заводских предприятия. В советские годы развитие получили машино- и приборостроение, металлообработка и химическая промышленность. Во времена Великой Отечественной войны Киров стал базой для развертки эвакуированных производств Москвы и Ленинграда. Современное название город получил в 1934 г. после убийства Сергея Мироновича Кирова - уроженца Вятской губернии, видного государственного и политического деятеля. Во вт. пол. XX в., вследствие расширения города, к нему были присоединены прилегающие населенные пункты, в частности, город Нововятск и Коминтерновский поселок.

Земельные участки с кадастровыми номерами 43:40:000560:60 и 43:40:000560:61 в южной части Ленинского района г. Кирова Кировской области, по ул. 4-й Пятилетки. Юго-восточнее от земельных участков с

[6] Тинский А.Г. Планировка и застройка города Вятки в XVII - XIX веках. Киров, 1976. С. 64.

кадастровыми номерами 43:40:000560:60 и 43:40:000560:61 раньше располагалась деревня Рязанцевы, которая в настоящий момент является частью г. Кирова. По письменным источникам деревня Рязанцевы известна со втор. пол. XVII в. как «деревня Рязанцовых, что была пустошь Переварова»[7]. В 10-х гг. XVIII в. в данном населенном пункте по «Переписной книге города Хлынова и Вятского (Хлыновского) уезда переписи стольника Степана Даниловича Траханиотова» насчитывалось 14 душ обоего пола[8].

В начале XIX в. в деревне «Рязанцова что была пустошь Перевалова» проживало 20 душ мужского пола черносошных крестьян и насчитывалось количество дворов 4[9]. По собранным данным подворовой описи за 1886 г. в деревне «Переваловская Пустошь (Рязанцевы)» насчитывалось 10 дворов, проживало 48 человек[10].

С приходом советской власти за данным населенным пунктом окончательно закрепляется название – деревня Рязанцевы.

В относительной близости от исследуемых земельных участков в г. Кирове Кировской области находится 3 памятник археологии – это «Чижевское городище»[11], «Красносельское поселение»[12] и «Лянгасовская стоянка»[13] (рис. 4).

Археологические исследования на земельных участках с кадастровыми номерами 43:40:000560:60 и 43:40:000560:61 в Ленинском районе г. Кирова Кировской области проводятся впервые.

В этой части г. Кирова, где располагается объект исследования, проводились следующие археологические работы. В 2016 г. разведотрядом

---

[7] Российский государственный архив древних актов (далее – РГАДА). Ф. 1209. Оп. 1. Д. 520. Л. 456.
[8] РГАДА. Ф. 1209. Оп. 1. Д. 1098. Л. 263.
[9] Ведомости о селениях Вятской губернии на 1802 год // Центральный государственный архив Кировской области (далее – ЦГАКО). Ф. 538. Оп. 22. Д. 48.
[10] Материалы по статистике Вятской губернии. Т. 4. Вятский уезд. Ч. 2. Подворная опись. Вятка, 1887. С. 70-71.
[11] Оруджов Э.И., Кайсин А.О. Топографические и культурно-хронологические аспекты в изучении Чижевского городища // Поволжская археология №3 (33). Казань, 2020. С. 195-206.
[12] Глушков К.Н. Отчет об археологической разведке по территории Нововятского района города Кирова Кировской области за 2013 год. Киров, 2014. С. 35.
[13] Снигирев Ю.О. Отчет об археологической разведке на территории выявленного объекта археологического наследия «Красносельское поселение» и на территории объекта культурного наследия федерального значения «Лянгасовское селище» в Нововятском районе г. Кирова Кировской области за 2018 год. Киров, 2018. С. 15.

«Научно-производственного центра по охране объектов культурного наследия Кировской области» под руководством младшего научного сотрудника Глушкова К.Н была проведена археологическая разведка (Основание – Открытый лист № 1233 от 20 июля 2016 г.) на участках строительства межпоселкового газопровода от ГРС-2 (ТЭЦ-5) до мкр. Новый – мкр. Чистые Пруды протяженностью 8 км. Было заложено 4 шурфа и 1 зачистка (рис. 5). Всего в ходе проведения археологических работ по маршруту строительства газопровода было заложено 4 шурфа и 2 зачистки. Культурный слой и находки выявлены не были[14].

В сентябре 2017 г. разведотрядом «НПЦ по охране объектов культурного наследия Кировской области» под руководством младшего научного сотрудника Глушкова К.Н. на основании Открытого листа № 1770 от 24 августа 2017 г. была проведена археологическая разведка на земельном участке, отведенном под строительство здания для УФСБ России по Кировской области. Участок земли располагается юго-восточнее от земельного участка с кадастровым номером 43:40:000515:12537 (рис. 5). В ходе работ было заложено 4 шурфа. Во время выборки шурфов археологические предметы и признаки культурного слоя не обнаружены[15].

В августе 2021 г. разведотряд «НПЦ по охране объектов культурного наследия Кировской области» под руководством Руслановой Р.Р. на основании Открытого листа № 1856-2021 от 09 августа 2021 г. проводил археологическую разведку по маршруту строительства объекта «Реконструкция схемы водоснабжения Нововятского района города Кирова». В ходе производства археологических исследований был обследован маршрут прокладки водопровода протяженностью 17,7 км. При этом заложено 17

[14] Глушков К.Н. Научно-проектная документация. Отчет о результатах проведения археологических работ на участках строительства межпоселкового газопровода от ГРС-2 (ТЭЦ-5) до мкр. Новый – мкр. Чистые Пруды Ленинского района г. Кирова. Киров, 2016 // Архив КОГАУ «Научно-производственный центр по охране объектов культурного наследия Кировской области». С. 12-19, 23-24.

[15] Глушков К.Н. Отчет по итогам проведения археологического обследования земельного участка, выделенного под строительство объекта «Служебное здание г. Киров УФСБ России по Кировской области» по адресу: Кировская область, городской округ Киров (кадастровый номер участка 43:40:002804:511). Киров, 2017 // Архив КОГАУ «Научно-производственный центр по охране объектов культурного наследия Кировской области». С. 15-17, 23-24.

шурфов размером 1х1 м и 1 зачистка шириной 1 м, общая площадь земляных работ – 17,5 м^2. Культурный слой и находки выявлены не были[16] (рис. 5).

В октябре 2021 г. сотрудниками ООО АК «Экспедиция» под руководством И.А. Комаровских была проведена археологическая разведка на земельном участке с кадастровым номером 43:40:000515:12537. В ходе работ был заложен 1 шурф. При прокопке шурфа массовый материал и индивидуальные находки выявлены не были[17] (рис. 5).

В июне 2022 г. сотрудниками ООО АК «Экспедиция» под руководством И.А. Комаровских была проведена археологическая разведка в слободе Курочкины. В ходе работ было заложено 20 шурфов общей площадью 20 м^2 и произведена была 1 зачистка. Культурных напластований зафиксировано не было[18] (рис. 5).

В сентябре 2022 г. сотрудниками ООО АК «Экспедиция» под руководством Р.Л. Старкова была проведена археологическая разведка на территории земельного участка с кадастровым номером 43:40:000515:13506 в г. Кирове Кировской области. На территории данного участка запланировано строительство общеобразовательной школы. В ходе работ в наиболее перспективных местах было заложено 5 шурфов общей площадью 5 м^2. Культурных напластований зафиксировано не было. Массовый материал и индивидуальные находки отсутствуют (рис. 5).

В июне 2023 г. сотрудниками ООО АК «Экспедиция» под руководством И.А. Комаровских была проведена археологическая разведка в

---

[16] Отчет по итогам проведенной археологической разведки в рамках разработки проектно-сметной документации для объекта «Реконструкция схемы водоснабжения Нововятского района города Кирова», расположенного по адресу: Кировская область, г. Киров, Нововятский район. Киров, 2021 // Архив КОГАУ «Научно-производственный центр по охране объектов культурного наследия Кировской области». С. 3, 14-28, 33-34.

[17] Комаровских И.А. Отчет об археологической разведке на земельном участке с кадастровым номером 43:40:000515:12537 в г. Кирове Кировской области за 2021 год. Киров, 2022. С. 16-18.

[18] Комаровских И.А. Отчет об археологической разведке в зоне комплексного развития территории земельных участков части кадастрового квартала 43:40:000515 в районе ул. Слобода Курочкины и проектируемых ул. Производственной и ул. Чистопрудненской на земельных участках с кадастровыми номерами 43:40:000515:85, 43:40:000515:98, 43:40:000515:12, 43:40:000515:34, 43:40:000515:8296, 43:40:000515:6740, 43:40:000515:12991, 43:40:000515:1692, 43:40:000515:5765, 43:40:000515:1695, 43:40:000515:27, 43:40:000515:48, 43:40:000515:11089, 43:40:000515:8950, 43:40:000515:8949, 43:40:000515:12541, 43:40:000515:15, 43:40:000515:6742, 43:40:000515:200, 43:40:000515:153, 43:40:000000:2887 в Ленинском районе г. Кирова Кировской области за 2022 год. Киров, 2023.

зоне строительства комплекса зданий детской и взрослой поликлиники на 600 посещений в смену с диагностическим отделением, подстанцией скорой медицинской помощи с газовой котельной на земельном участке с кадастровым номером 43:40:000000:3028/1 в г. Кирове Кировской области. В ходе работ заложено 5 шурфов общей площадью 5 м^2. Культурных напластований в шурфах зафиксировано не было (рис. 5).

МЕТОДИКА ПРОВЕДЕНИЯ РАБОТ

Археологические изыскания на земельных участках с кадастровыми номерами 43:40:000560:60 и 43:40:000560:61 в Ленинском районе г. Кирова Кировской области проводились в соответствии с принятой в российской археологии методикой, отраженной в «Положении о порядке проведения археологических полевых работ (археологических раскопок и разведок) и составления научной отчётной документации» (М., Институт археологии РАН, 2018), и подкрепленной Федеральном законом «Об объектах культурного наследия (памятниках истории и культуры) народов Российской Федерации» от 25 июня 2002 г. № 73-ФЗ.

Полевым исследованиям предшествовал этап проведения историко-архивных и библиографических изысканий. Были изучены отчеты по ранее проведенным археологическим работам в г. Кирове Кировской области и рассмотрены современные топографические планы и космоснимки (рис. 1-8).

Инженерно-топографический план с обозначением места проведения работ представлен в масштабе 1:500 и был предоставлен заказчиком (рис. 9-10).

Транспортировка участников экспедиции до места работ осуществлялась при помощи автомобиля УАЗ 3163, непосредственно территория земельных участков с кадастровыми номерами 43:40:000560:60 и 43:40:000560:61 в г. Кирове Кировской области осматривались пешей группой.

До начала работ была проведена фотофиксация местности (рис. 7, 11-32, 82-93).

В наиболее перспективных местах на исследуемой территории было заложено 10 шурфов общей площадью 10 м^2. Шурфы размером 1×1 м ориентировались по сторонам света. Нивелировка шурфов производилась от условного нуля, за который принимался самый низкий угол. После снятия дерна выборка производилась условными горизонтами по 20 см., с последующей зачисткой каждого из них. После зачистки отдельного пласта

его уровень нивелировался, фиксировался и фотографировался. Фотофиксация стратиграфии производилась с вертикально установленной измерительной рейкой и обозначением направления на север. После фиксации материка, согласно п. 3.9. Положения, в шурфах была осуществлена контрольная прокопка. Затем производилась рекультивация почвы на месте закладки шурфов. С помощью прибора глобального позиционирования (Garmin Oregon 450) брались абсолютные координаты шурфов в системе координат WGS 84. Основные этапы работ фиксировались с помощью цифрового фотоаппарата марки Canon разрешением 16 Мрх. Для указания масштаба при фотографировании использовалась телескопическая рейка с сантиметровыми делениями.

Фотографии шурфов, в которых не было обнаружено археологического материала, в отчете представлены только обще видовыми снимками места закладки шурфа с двух сторон света (с юга и с запада), до начала работ и с контрольной прокопкой материка, а также восточная стенка каждого разведочного шурфа (п. 3.12 Положения).

Итогом полевых изысканий является данный **Отчет.**

РЕЗУЛЬТАТЫ АРХЕОЛОГИЧЕСКИХ ИССЛЕДОВАНИЙ

Археологическая разведка с осуществлением локальных земляных работ на земельных участках с кадастровыми номерами 43:40:000560:60 и 43:40:000560:61 в Ленинском районе г. Кирова Кировской области проводилась в июле 2023 г. в соответствии с Открытым листом № 2279-2023 от 5 июля 2023 г., выданным Министерством культуры РФ на имя Снигирев Юрий Олегович.

Земельные участки с кадастровыми номерами 43:40:000560:60 и 43:40:000560:61 располагаются в южной части Ленинского района г. Кирова Кировской области, по ул. 4-й Пятилетки. Площадь земельного участка с кадастровым номером 43:40:000560:60 составляет 30947 м^2 (≈3,1 га). Площадь земельного участка с кадастровым номером 43:40:000560:61 – 71248 м^2 (7,1 га). Общая площадь исследований составляет 102195 м^2 (10,2 га).

В ходе археологической разведки в наиболее перспективных местах на исследуемой территории было заложено 10 шурфов размером 1×1 м (№ 1-10).

1. Археологическая разведка на земельном участке с кадастровым номером 43:40:000560:61 в Ленинском районе г. Кирова Кировской области (рис. 6-9, 11-81).

Территория земельного участка с кадастровым номером 43:40:000560:61 представляет собой поле, заросшее высокой сорняковой травой и частично деревьями (в северо-западной части). На участке проложена асфальтированная дорога к садоводческому товариществу (рис. 11-32).

Обследование началось с фотофиксации местности участка работ (рис. 11-32). В ходе археологической разведки наиболее перспективных местах на исследуемой территории было заложено 7 шурфов размером 1×1 м (№ 1-7).

Шурф № 1 (рис. 8-9, 33-39). Шурф заложен в северной части земельного участка с кадастровым номером 43:40:000560:61 на небольшой площадке свободной от деревьев. Размер шурфа 1×1 м. Шурф выбран до

уровня материковой поверхности. Глубина – до 78 см. (с учетом контрольной прокопки верхней части археологически стерильного слоя). По завершению работ шурф был рекультивирован.

Дневная поверхность относительно ровная, сверху задернована.

Стратиграфическая колонка: дерн – до 3 см., коричневый плотный суглинок– до 35 см., ниже – материк (песок).

Археологический материал выявлен не был.

Координаты шурфа № 1 – 58°33'31.9"N 49°40'08.0"E.

Шурф № 2 (рис. 8-9, 40-46). Шурф заложен в северной части земельного участка с кадастровым номером 43:40:000560:61 на небольшой площадке свободной от деревьев. Размер шурфа 1×1 м. Шурф выбран до уровня материковой поверхности. Глубина – до 75 см. (с учетом контрольной прокопки верхней части археологически стерильного слоя). По завершению работ шурф был рекультивирован.

Дневная поверхность относительно ровная, сверху задернована.

В результате выборки шурфа № 2 зафиксирована следующая стратиграфическая колонка: дерн – до 3 см., коричневый плотный суглинок – до 50 см., ниже – материк (коричневая глина с включением розовой и белой глины).

При прокопке шурфа массовый материал и индивидуальные находки выявлены не были.

Координаты шурфа № 2 – 58°33'29.8"N 49°40'06.0"E.

Шурф № 3 (рис. 8-9, 47-53). Шурф заложен в центральной части участка исследования, на нераспаханном поле, поросшем высокой травой. Размер шурфа 1×1 м. Шурф выбран до уровня материковой поверхности. Глубина – до 65 см. (с учетом контрольной прокопки верхней части археологически стерильного слоя). По завершению работ шурф был рекультивирован.

Дневная поверхность относительно ровная, сверху задернована.

Стратиграфическая колонка шурфа № 3: дерн – до 5 см., коричневый плотный суглинок – до 33 см., ниже – материк (коричневая глина).

Археологический материал не обнаружен.

Координаты шурфа № 3 – 58°33'27.9"N 49°40'14.3"E.

Шурф № 4 (рис. 8-9, 54-60). Шурф заложен в центральной части участка исследования, на нераспаханном поле, поросшем высокой сорняковой травой. Размер шурфа 1×1 м. Шурф выбран до уровня материковой поверхности. Глубина – до 65 см. (с учетом контрольной прокопки верхней части археологически стерильного слоя). По завершению работ шурф был рекультивирован.

Дневная поверхность относительно ровная, сверху не задернована.

В результате выборки шурфа № 4 зафиксирована следующая стратиграфическая колонка: коричневый плотный суглинок – до 44 см., ниже – материк (коричневая глина с вкраплением белой глины).

Массовый материал и индивидуальные находки выявлены не были.

Координаты шурфа № 4 – 58°33'27.8"N 49°40'10.1"E.

Шурф № 5 (рис. 8-9, 61-67). Шурф заложен в центральной части участка исследования, на нераспаханном поле, поросшем высокой сорняковой травой. Размер шурфа 1×1 м. Шурф выбран до уровня материковой поверхности. Глубина – до 58 см. (с учетом контрольной прокопки верхней части археологически стерильного слоя). По завершению работ шурф был рекультивирован.

Дневная поверхность относительно ровная, сверху задернована.

Стратиграфическая колонка шурфа № 5: дерн – до 3 см., коричневый плотный суглинок – до 22 см., ниже – материк (коричневая глина с включением розовой и белой глины).

Археологический материал не обнаружен.

Координаты шурфа № 5 – 58°33'25.7"N 49°40'15.3"E.

Шурф № 6 (рис. 8-9, 68-74). Шурф заложен в южной части земельного участка с кадастровым номером 43:40:000560:61 на нераспаханном поле, поросшем высокой сорняковой травой. Размер шурфа 1×1 м. Шурф выбран до уровня материковой поверхности. Глубина – до 64 см. (с учетом контрольной прокопки верхней части археологически стерильного слоя). По завершению работ шурф был рекультивирован.

Дневная поверхность относительно ровная, сверху задернована.

Стратиграфическая колонка: дерн – до 3 см., коричневый плотный суглинок– до 35 см., ниже – материк (коричневая и серая глина).

Археологический материал выявлен не был.

Координаты шурфа № 6 – 58°33'23.7"N 49°40'19.3"E.

Шурф № 7 (рис. 8-9, 75-81). Шурф заложен в западной части земельного участка с кадастровым номером 43:40:000560:61 на нераспаханном поле, поросшем высокой сорняковой травой. Размер шурфа 1×1 м. Шурф выбран до уровня материковой поверхности. Глубина – до 58 см. (с учетом контрольной прокопки верхней части археологически стерильного слоя). По завершению работ шурф был рекультивирован.

Дневная поверхность относительно ровная, сверху задернована.

Стратиграфическая колонка шурфа № 7: дерн – до 3 см., коричневый плотный суглинок– до 25 см., ниже – материк (коричневая глина).

Археологический материал выявлен не был.

Координаты шурфа № 7 – 58°33'27.4"N 49°40'20.2"E.

2. Археологическая разведка на земельном участке с кадастровым номером 43:40:000560:60 в Ленинском районе г. Кирова Кировской области (рис. 6-8, 10, 82-114).

Территория земельного участка с кадастровым номером 43:40:000560:60 полностью обнесена деревянным забором. Постройки, которые раньше располагались здесь – снесены. Сохранилась асфальтированная дорога, расположенная вдоль юго-западной и северо-восточной части участка (рис. 86-92). В центре располагается асфальтированная площадка, предположительно автостоянка (рис. 89). Большая часть участка заросла травой, кустарниками и деревьями. Раньше на этом участке располагался частный сектор с жилыми постройками и огородами.

Обследование началось с фотофиксации местности участка работ (рис. 82-93). В ходе археологической разведки наиболее перспективных местах на исследуемой территории было заложено 3 шурфа размером 1×1 м (№ 8-10).

Шурф № 8 (рис. 8, 10, 94-100). Шурф заложен в северной части земельного участка с кадастровым номером 43:40:000560:60 на небольшой площадке свободной от древесно-кустарниковой растительности. Размер шурфа 1×1 м. Шурф выбран до уровня материковой поверхности. Глубина – до 50 см. (с учетом контрольной прокопки верхней части археологически стерильного слоя). По завершению работ шурф был рекультивирован.

Дневная поверхность относительно ровная, с небольшим повышением с севера на юг, сверху задернована.

Стратиграфическая колонка: дерн – до 5 см., коричневый плотный суглинок– до 20 см., ниже – материк (красная глина).

Археологический материал выявлен не был.

Координаты шурфа № 8 – 58°33'28.1"N 49°39'56.5"E.

Шурф № 9 (рис. 8, 10, 101-107). Шурф заложен в центральной части участка исследования, рядом с асфальтированной бывшей автостоянкой, на участке земли, поросшем высокой сорняковой травой. Размер шурфа 1×1 м. Шурф выбран до уровня материковой поверхности. Глубина – до 70 см. (с

учетом контрольной прокопки верхней части археологически стерильного слоя). По завершению работ шурф был рекультивирован.

Дневная поверхность идет с небольшим повышением с севера на юг, сверху задернована.

Стратиграфическая колонка шурфа № 9: дерн – до 3 см., коричневая рыхлая супесь – до 40 см., ниже – материк (песок).

Археологический материал не обнаружен.

Координаты шурфа № 9 – 58°33'26.2"N 49°39'56.6"E.

Шурф № 10 (рис. 8, 10, 108-114). Шурф заложен в южной части участка исследования, на небольшой площадке свободной от древесно-кустарниковой растительности. Размер шурфа 1×1 м. Шурф выбран до уровня материковой поверхности. Глубина – до 64 см. (с учетом контрольной прокопки верхней части археологически стерильного слоя). По завершению работ шурф был рекультивирован.

Дневная поверхность относительно ровная, сверху задернована.

В результате выборки шурфа № 10 зафиксирована следующая стратиграфическая колонка: дерн – до 5 см., коричневая рыхлая супесь – до 40 см., ниже – материк (песок с включением глины).

Массовый материал и индивидуальные находки выявлены не были.

Координаты шурфа № 10 – 58°33'23.4"N 49°39'58.5"E.

ЗАКЛЮЧЕНИЕ

В результате проведения археологических исследований на земельных участках с кадастровыми номерами 43:40:000560:60 и 43:40:000560:61 в Ленинском районе г. Кирова Кировской области можно сделать следующие выводы:

– Территория земельного участка с кадастровым номером 43:40:000560:61 представляет собой не паханное поле, заросшее высокой сорняковой травой и частично деревьями (в северо-западной части). На участке проложена асфальтированная дорога к садоводческому товариществу.

– Территория земельного участка с кадастровым номером 43:40:000560:60 раньше представляла собой частный сектор с жилыми постройками и огородами. В настоящий момент все постройки, которые располагались здесь – снесены. Сохранилась асфальтированная дорога, расположенная вдоль юго-западной и северо-восточной части участка. В центре располагается небольшая асфальтированная площадка, предположительно автостоянка. Большая часть участка заросла травой, кустарниками и деревьями.

– На исследуемой территории археологический материал, как массовый, так и индивидуальный, выявлен не был. В шурфах грунт представлен пахотным и огородным слоем – коричневый плотный суглинок и коричневая рыхлая супесь.

– Проведенные работы позволили определить отсутствие объектов культурного наследия, включенных в реестр, выявленных объектов культурного наследия, либо объектов, обладающих признаками объекта культурного наследия на указанной территории.

Материалы настоящего исследования являются ценным источником для определения состояния культурного слоя в г. Кирове Кировской области.

_____ /Ю.О. СНИГИРЕВ/

СПИСОК ИСТОЧНИКОВ И ЛИТЕРАТУРЫ

1) Атлас почв СССР / Под общ. ред. д-ра с.-х. наук, проф. И. С. Кауричева и канд. с.-х. наук И. Д. Громыко. М., 1974.

2) Бобровский М.В. Лесные почвы европейской России. Биотические и антропогенные факторы формирования. М., 2010.

3) Ведомости о селениях Вятской губернии на 1802 год // Центральный государственный архив Кировской области (далее – ЦГАКО). Ф. 538. Оп. 22. Д. 48.

4) Гидрогеология СССР. Том XII. Поволжье и Прикамье. М. Недра. 1970.

5) Глушков К.Н. Научно-проектная документация. Отчет о результатах проведения археологических работ на участках строительства межпоселкового газопровода от ГРС-2 (ТЭЦ-5) до мкр. Новый – мкр. Чистые Пруды Ленинского района г. Кирова. Киров, 2016 // Архив КОГАУ «Научно-производственный центр по охране объектов культурного наследия Кировской области».

6) Глушков К.Н. Отчет об археологической разведке по территории Нововятского района города Кирова Кировской области за 2013 год. Киров, 2014.

7) Глушков К.Н. Отчет по итогам проведения археологического обследования земельного участка, выделенного под строительство объекта «Служебное здание г. Киров УФСБ России по Кировской области» по адресу: Кировская область, городской округ Киров (кадастровый номер участка 43:40:002804:511). Киров, 2017 // Архив КОГАУ «Научно-производственный центр по охране объектов культурного наследия Кировской области».

8) Комаровских И.А. Отчет об археологической разведке в зоне комплексного развития территории земельных участков части кадастрового квартала 43:40:000515 в районе ул. Слобода Курочкины и проектируемых ул. Производственной и ул. Чистопрудненской на земельных участках с кадастровыми номерами 43:40:000515:85, 43:40:000515:98, 43:40:000515:12,

43:40:000515:34, 43:40:000515:8296, 43:40:000515:6740, 43:40:000515:12991, 43:40:000515:1692, 43:40:000515:5765, 43:40:000515:1695, 43:40:000515:27, 43:40:000515:48, 43:40:000515:11089, 43:40:000515:8950, 43:40:000515:8949, 43:40:000515:12541, 43:40:000515:15, 43:40:000515:6742, 43:40:000515:200, 43:40:000515:153, 43:40:000000:2887 в Ленинском районе г. Кирова Кировской области за 2022 год. Киров, 2023.

9) Комаровских И.А. Отчет об археологической разведке на земельном участке с кадастровым номером 43:40:000515:12537 в г. Кирове Кировской области за 2021 год. Киров, 2022.

10) Макаров Л.Д. Русские поселенцы на берегах Вятки // Энциклопедия земли Вятской. Т. 4. История. Киров, 1995.

11) Материалы по статистике Вятской губернии. Т. 4. Вятский уезд. Ч. 2. Подворная опись. Вятка, 1887.

12) Оруджов Э.И., Кайсин А.О. Топографические и культурно-хронологические аспекты в изучении Чижевского городища // Поволжская археология №3 (33). Казань, 2020.

13) Отчет по итогам проведенной археологической разведки в рамках разработки проектно-сметной документации для объекта «Реконструкция схемы водоснабжения Нововятского района города Кирова», расположенного по адресу: Кировская область, г. Киров, Нововятский район. Киров, 2021 // Архив КОГАУ «Научно-производственный центр по охране объектов культурного наследия Кировской области».

14) Почвы СССР / Под ред. Т.В. Афанасьева, В.И. Василенко, Т.В. Терешина и Б.В. Шеремета. М.: Мысль, 1979.

15) Природа, хозяйство, экология Кировской области / Под ред. В.И. Колчанова и А.М. Прокашёва. Киров: ГИПП Вятка, 1996.

16) Российский государственный архив древних актов (далее – РГАДА). Ф. 1209. Оп. 1. Д. 520.

17) РГАДА. Ф. 1209. Оп. 1. Д. 1098.

18) Снигирев Ю.О. Отчет об археологической разведке на территории выявленного объекта археологического наследия «Красносельское поселение» и на территории объекта культурного наследия федерального значения «Лянгасовское селище» в Нововятском районе г. Кирова Кировской области за 2018 год. Киров, 2018.

19) Тинский А.Г. Планировка и застройка города Вятки в XVII - XIX веках. Киров, 1976.

ПРИЛОЖЕНИЕ

Таблица 1. Точки координат фотофиксации в системе WGS 84 археологической разведки на земельных участках с кадастровыми номерами 43:40:000560:60 и 43:40:000560:61 в Ленинском районе г. Кирова Кировской области:

№	Наименование	Координаты	Вид
Земельный участок с кадастровым номером 43:40:000560:61			
1.	Точка фотофиксации 1 (ТФ 1)	58°33'34.5"N 49°40'06.1"E	с юга
2.	Точка фотофиксации 2 (ТФ 2)	58°33'32.3"N 49°40'01.5"E	с северо-востока
3.	Точка фотофиксации 3 (ТФ 3)	58°33'30.4"N 49°39'57.7"E	с запада
4.	Точка фотофиксации 4 (ТФ 4)	58°33'27.3"N 49°40'03.8"E	с юго-запада
5.	Точка фотофиксации 5 (ТФ 5)	58°33'24.3"N 49°40'08.6"E	с юго-запада
6.	Точка фотофиксации 6 (ТФ 6)	58°33'22.6"N 49°40'12.1"E	с юга
7.	Точка фотофиксации 7 (ТФ 7)	58°33'29.6"N 49°40'08.0"E	с северо-востока
			с юго-востока
			с юго-запада
			с северо-запада
8.	Точка фотофиксации 8 (ТФ 8)	58°33'27.9"N 49°40'15.4"E	с севера
			с запада
9.	Точка фотофиксации 9 (ТФ 9)	58°33'26.7"N 49°40'13.4"E	с северо-востока
			с юго-востока
			с юго-запада
			с северо-запада
10.	Точка фотофиксации 10 (ТФ 10)	58°33'23.6"N 49°40'24.1"E	с востока
			с юго-востока
			с юга
11.	Точка фотофиксации 11 (ТФ 11)	58°33'27.7"N 49°40'21.9"E	с севера
			с северо-востока
			с востока
Земельный участок с кадастровым номером 43:40:000560:60			
12.	Точка фотофиксации 12 (ТФ 12)	58°33'22.2"N 49°39'58.2"E	с юга
13.	Точка фотофиксации 13 (ТФ 13)	58°33'26.5"N 49°39'49.7"E	с запада
14.	Точка фотофиксации 14 (ТФ 14)	58°33'28.2"N 49°39'54.4"E	с северо-запада
15.	Точка фотофиксации 15 (ТФ 15)	58°33'29.8"N 49°39'58.0"E	с севера
16.	Точка фотофиксации 16 (ТФ 16)	58°33'27.4"N 49°40'00.5"E	с юго-востока
			с северо-запада
			с севера
17.	Точка фотофиксации 17 (ТФ 17)	58°33'25.4"N 49°39'59.8"E	с юго-востока
			с юго-запада
			с северо-запада
			с северо-востока
18.	Точка фотофиксации 18 (ТФ 18)	58°33'25.6"N 49°40'05.2"E	с юго-востока

Таблица 2. Точки координат заложенных шурфов в системе WGS 84 археологической разведки на земельных участках с кадастровыми номерами 43:40:000560:60 и 43:40:000560:61 в Ленинском районе г. Кирова Кировской области:

№	Наименование	Координаты
Земельный участок с кадастровым номером 43:40:000560:61		
1.	Шурф № 1	58°33'31.9"N 49°40'08.0"E
2.	Шурф № 2	58°33'29.8"N 49°40'06.0"E
3.	Шурф № 3	58°33'27.9"N 49°40'14.3"E
4.	Шурф № 4	58°33'27.8"N 49°40'10.1"E
5.	Шурф № 5	58°33'25.7"N 49°40'15.3"E
6.	Шурф № 6	58°33'23.7"N 49°40'19.3"E
7.	Шурф № 7	58°33'27.4"N 49°40'20.2"E
Земельный участок с кадастровым номером 43:40:000560:60		
8.	Шурф № 8	58°33'28.1"N 49°39'56.5"E
9.	Шурф № 9	58°33'26.2"N 49°39'56.6"E
10.	Шурф № 10	58°33'23.4"N 49°39'58.5"E

ИЛЛЮСТРАТИВНЫЙ БЛОК

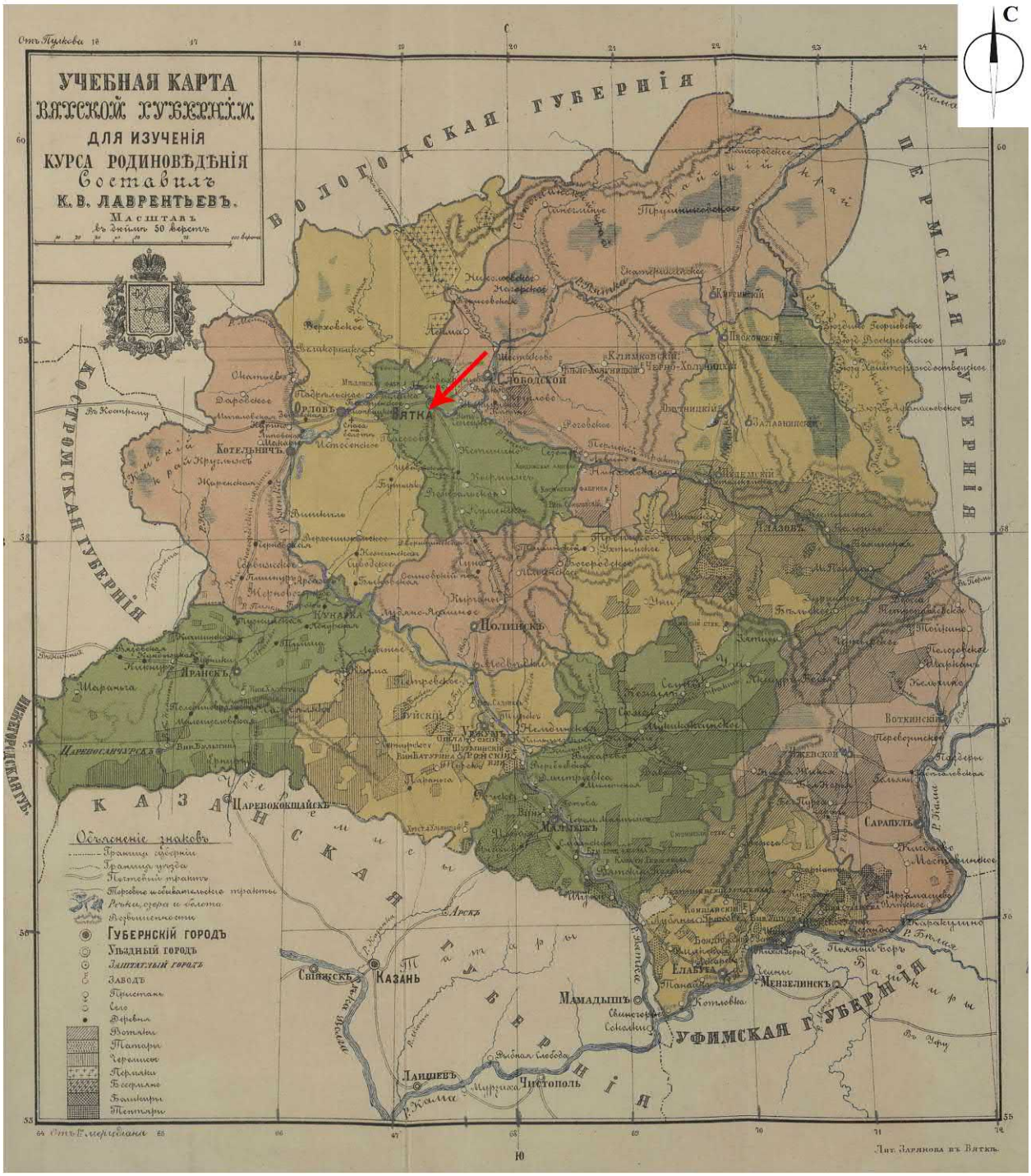

0 50 км

Условные обозначения:

Место исследования указано стрелкой

Рис. 1. Карта Вятской губернии 1890 г. с обозначением исследуемой территории.

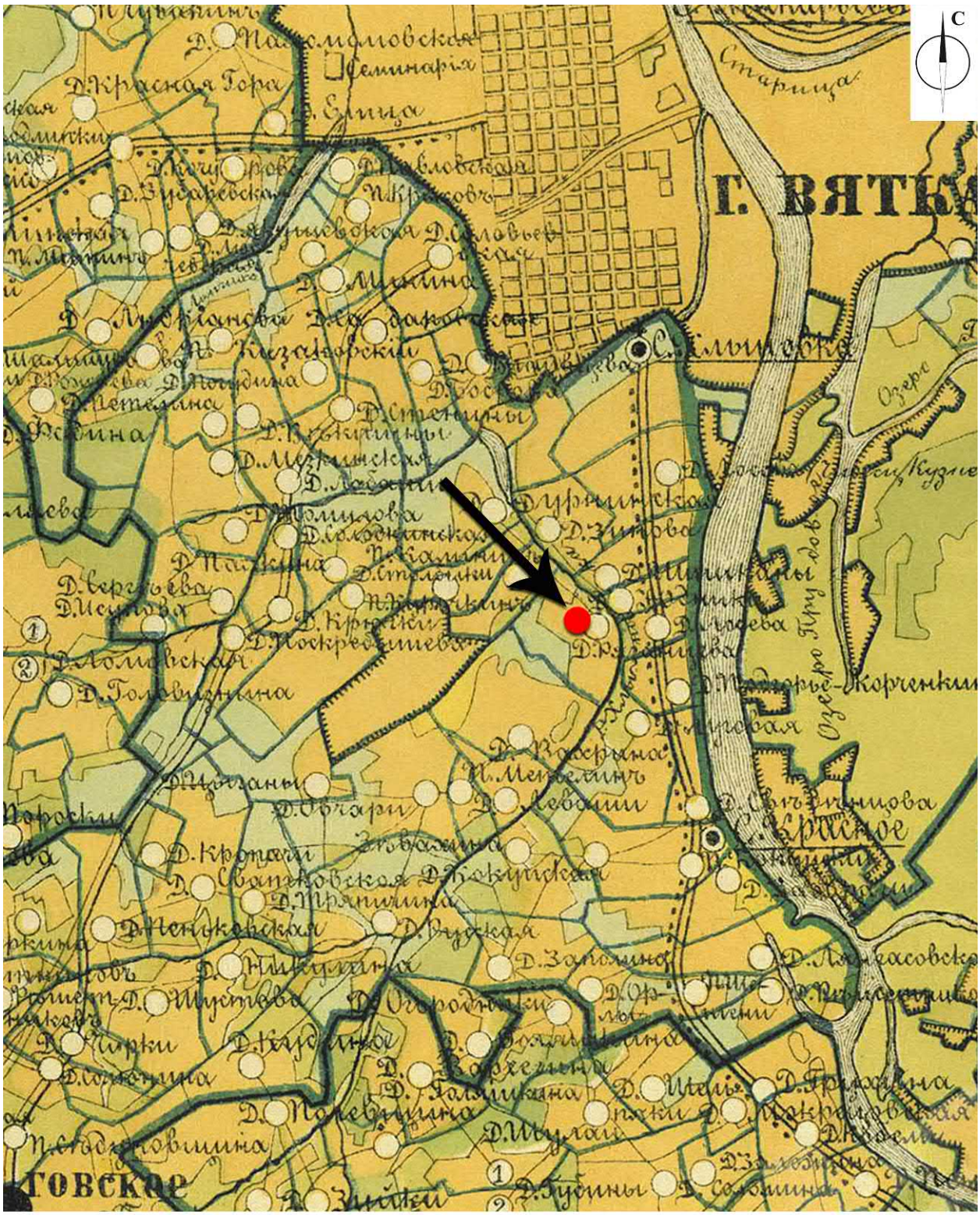

Условные обозначения:

● – Исследуемая территория (указано стрелкой)

Рис. 2. Фрагмент карты Вятского уезда Вятской губернии 1886 г. с обозначением исследуемой территории.

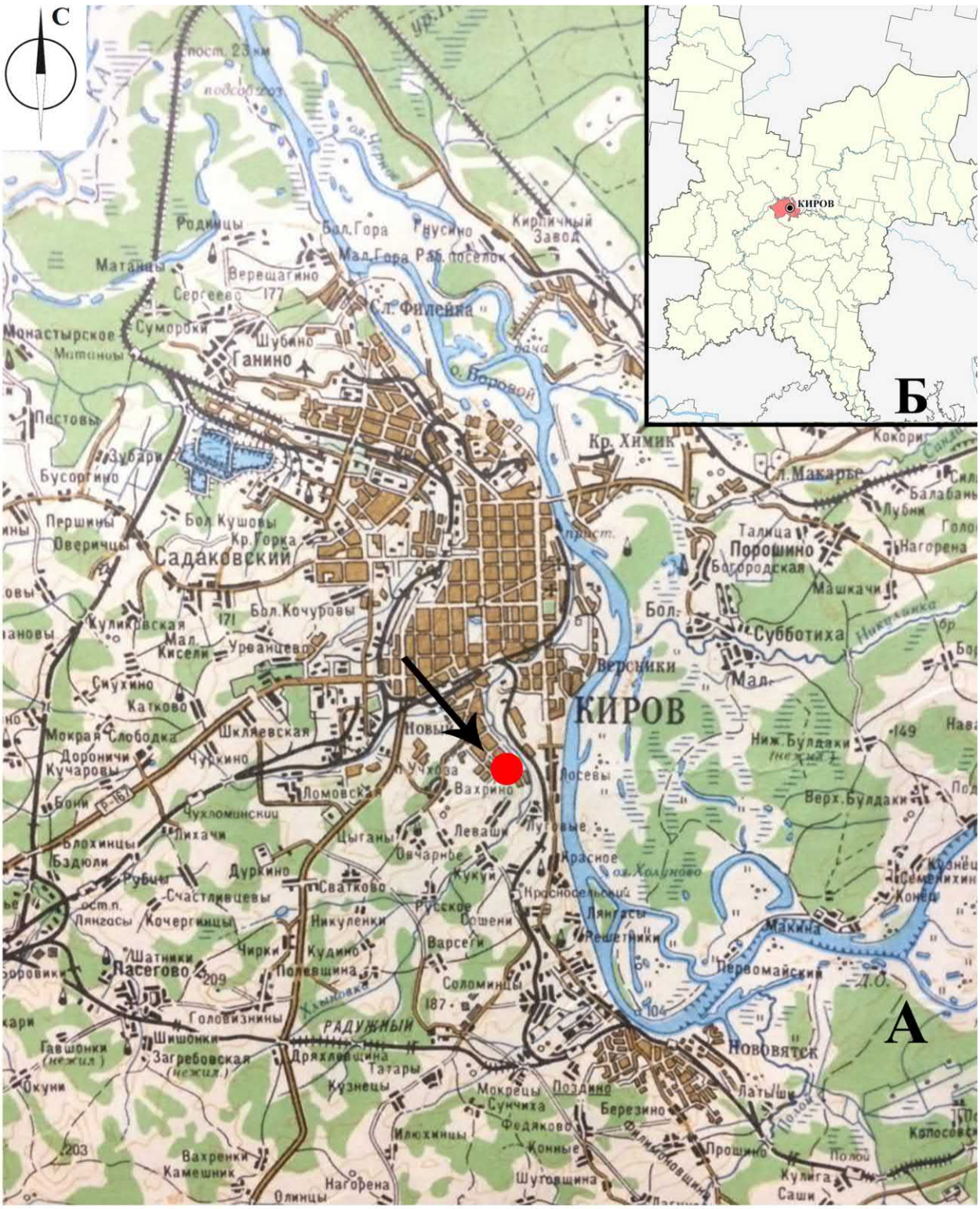

УСЛОВНЫЕ ОБОЗНАЧЕНИЯ:

● – Место работ (указано стрелкой)

Рис. 3. Кировская область, г. Киров. Схема расположения места работ (А) и г. Кирова на карте Кировской области (Б).

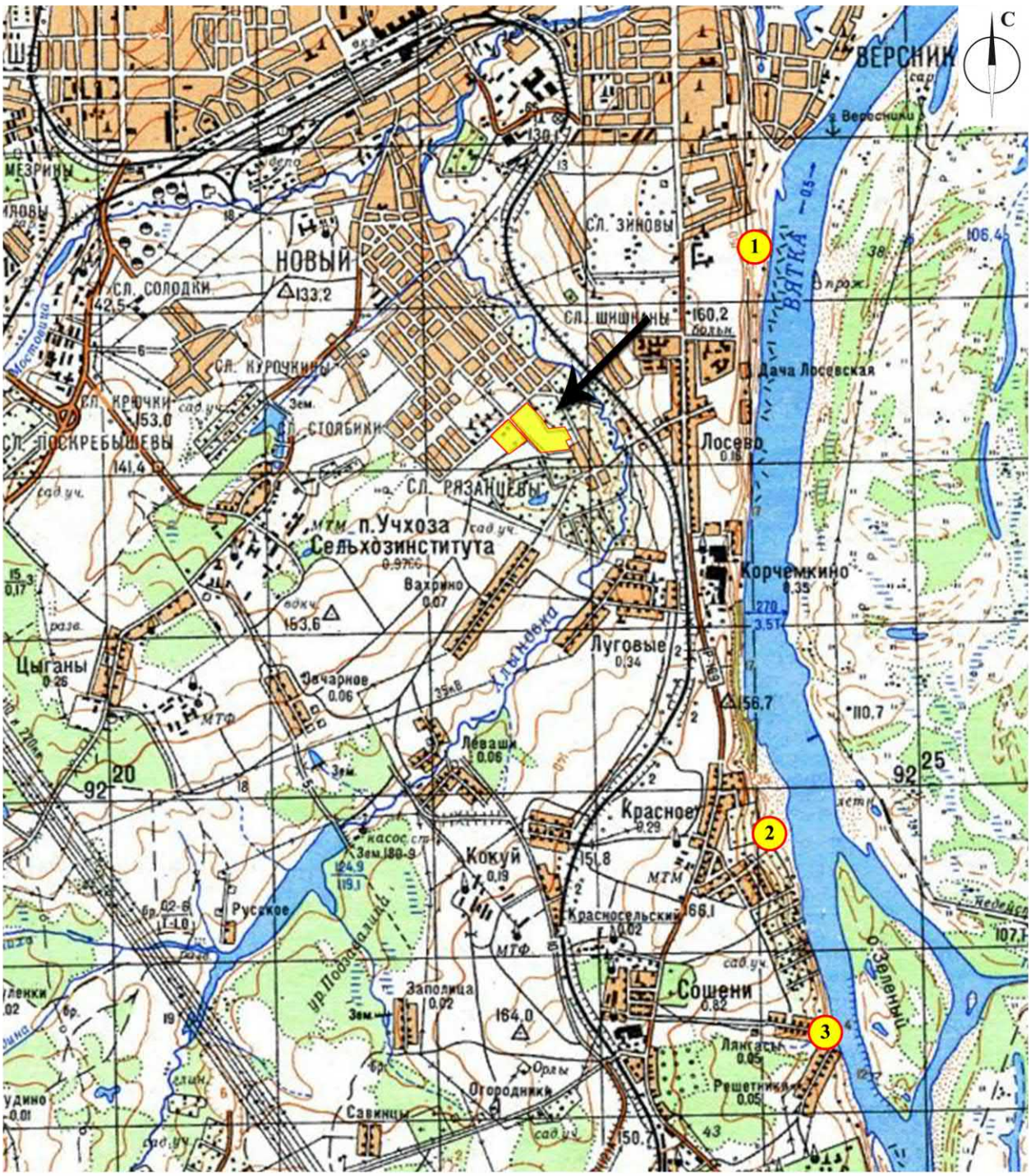

Условные обозначения:

0 1 км

– Земельные участки с кадастровыми номерами 43:40:000560:60 и 43:40:000560:61 в Ленинском районе г. Кирова Кировской области

Памятники археологии:

1 – Чижевское городище

2 – Красносельское поселение

3 – Лянгасовское селище

Рис. 4. Выкопировка с топографической карты Кировской области с обозначением исследуемой территории и памятников археологии, расположенных рядом.

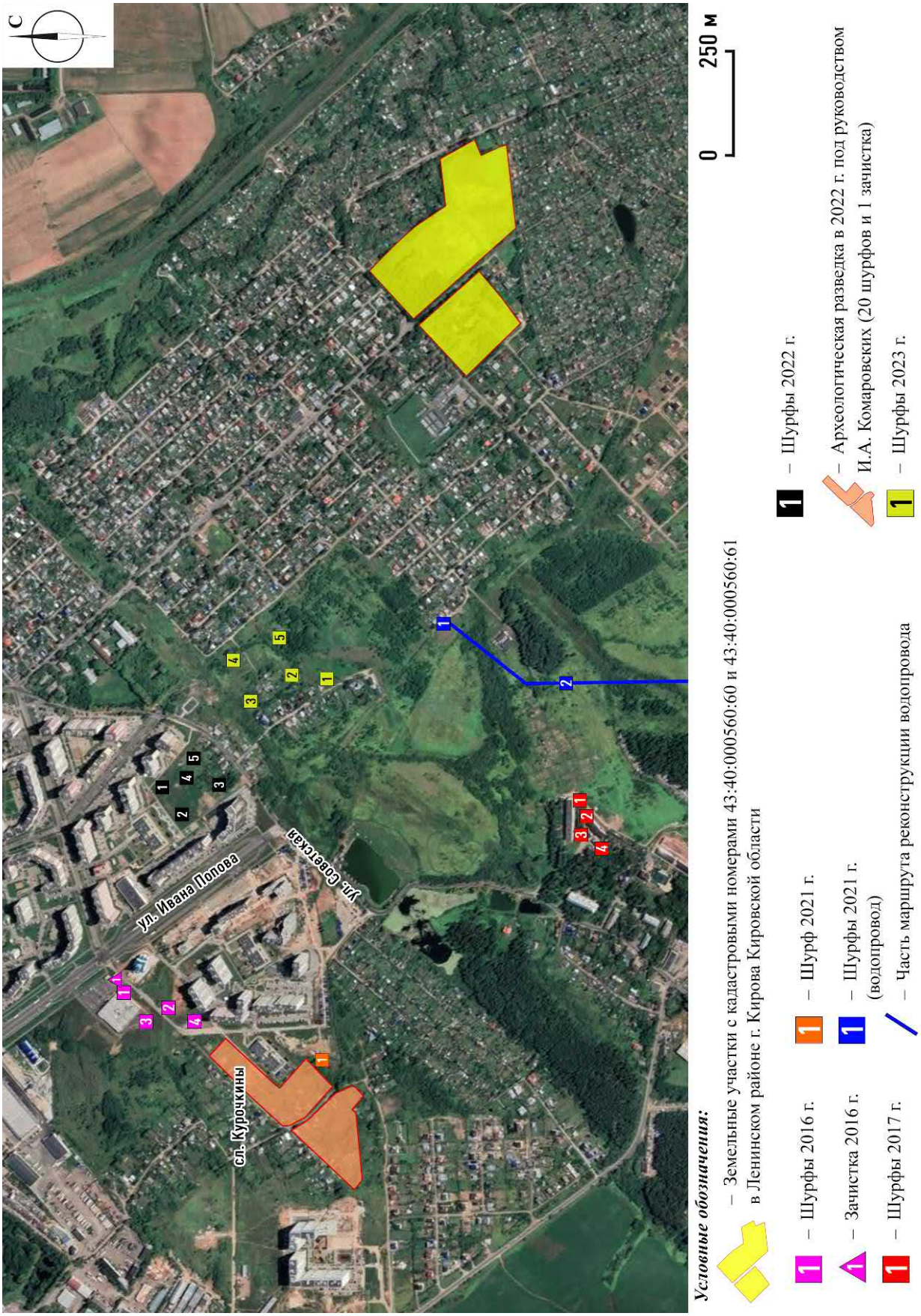

Рис. 5. Космоснимок с обозначением земельных участков с кадастровыми номерами 43:40:000560:60 и 43:40:000560:61 в Ленинском районе г. Кирова Кировской области и видов археологических работ, проведенных рядом с участком исследования. Источник: Google Карты. Дата снимка: 26.08.2022.

Условные обозначения:

– Земельный участок с кадастровым номером 43:40:000560:60 в Ленинском районе г. Кирова Кировской области

– Земельный участок с кадастровым номером 43:40:000560:61 в Ленинском районе г. Кирова Кировской области

0 100 м

Рис. 6. Фрагмент кадастровой карты г. Кирова Кировской области с наложением на космоснимок с обозначением земельных участков с кадастровыми номерами 43:40:000560:60 и 43:40:000560:61 в Ленинском районе г. Кирова Кировской области.

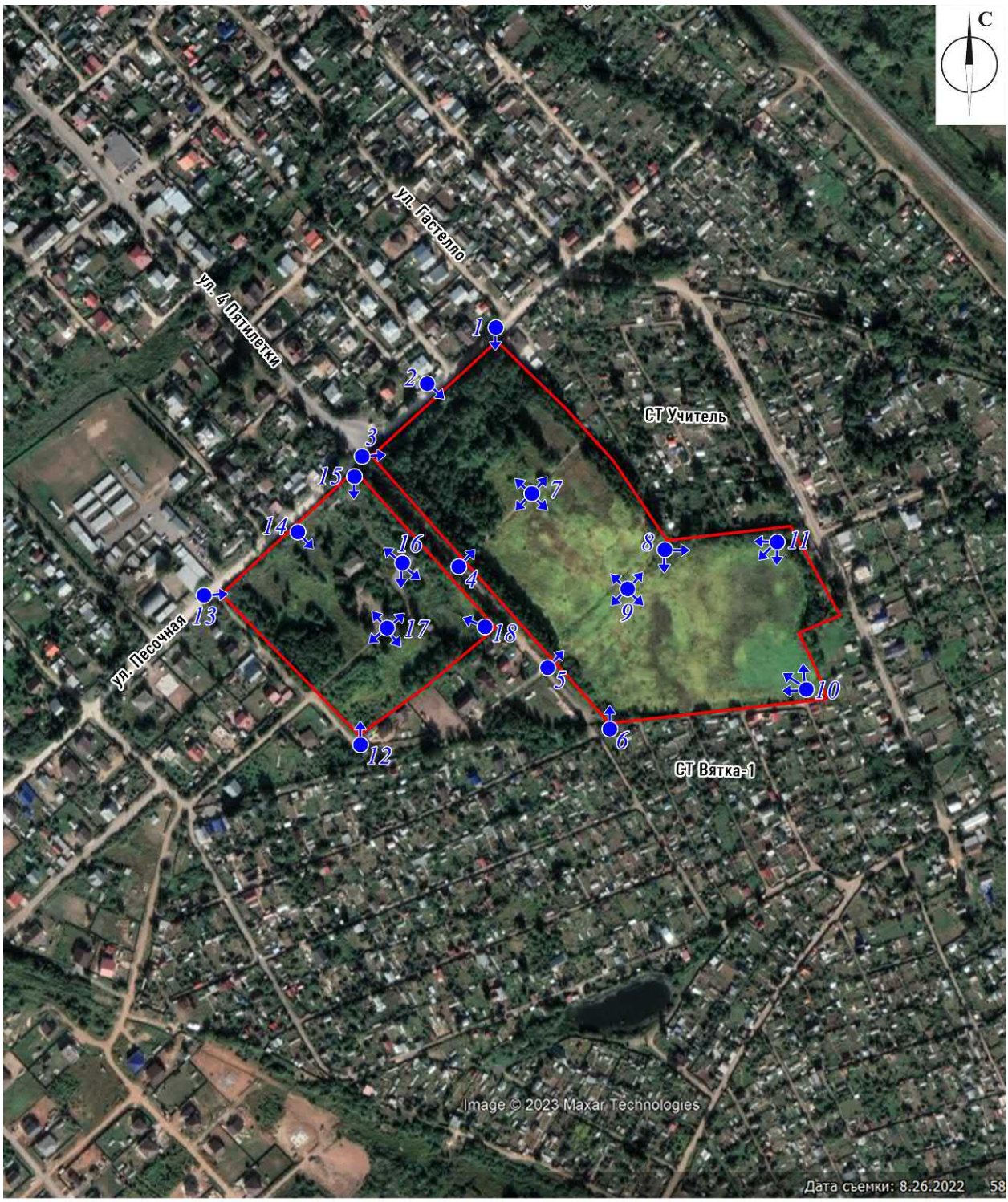

Условные обозначения:

0 100 м

– Земельные участки с кадастровыми номерами 43:40:000560:60 и 43:40:000560:61 в Ленинском районе г. Кирова Кировской области

1 – Точка фотофиксации местности (стрелка указывает направление, цифра - номер ТФ)

Рис. 7. Космоснимок с обозначением исследуемой территории и точек фотофиксации на земельных участках с кадастровыми номерами 43:40:000560:60 и 43:40:000560:61 в Ленинском районе г. Кирова Кировской области. Источник: Google Карты. Дата снимка: 26.08.2022.

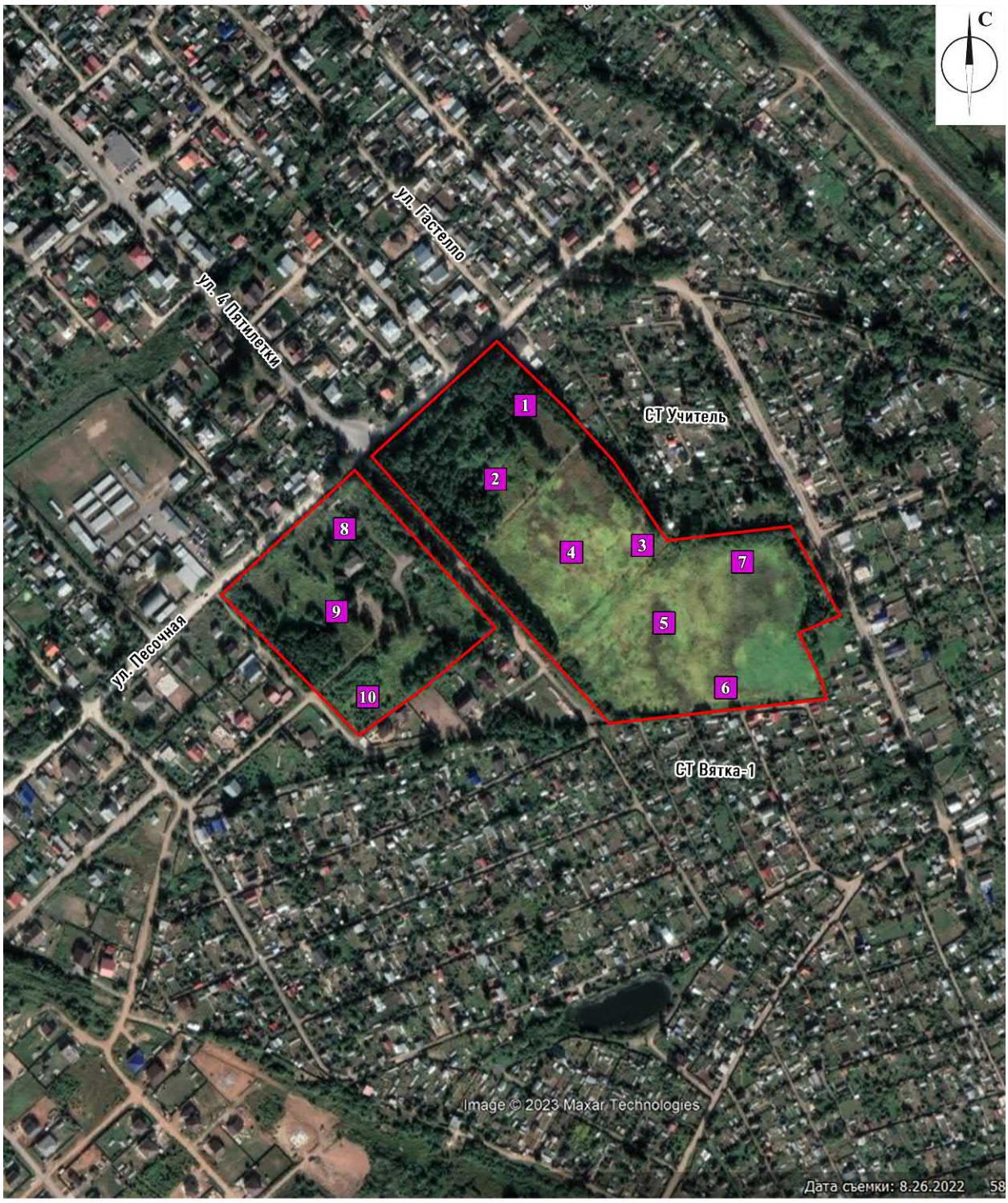

Условные обозначения:

0 100 м

– Земельные участки с кадастровыми номерами 43:40:000560:60 и 43:40:000560:61 в Ленинском районе г. Кирова Кировской области

1 – Шурф

Рис. 8. Космоснимок с обозначением исследуемой территории и шурфов на земельных участках с кадастровыми номерами 43:40:000560:60 и 43:40:000560:61 в Ленинском районе г. Кирова Кировской области. Источник: Google Карты. Дата снимка: 26.08.2022.

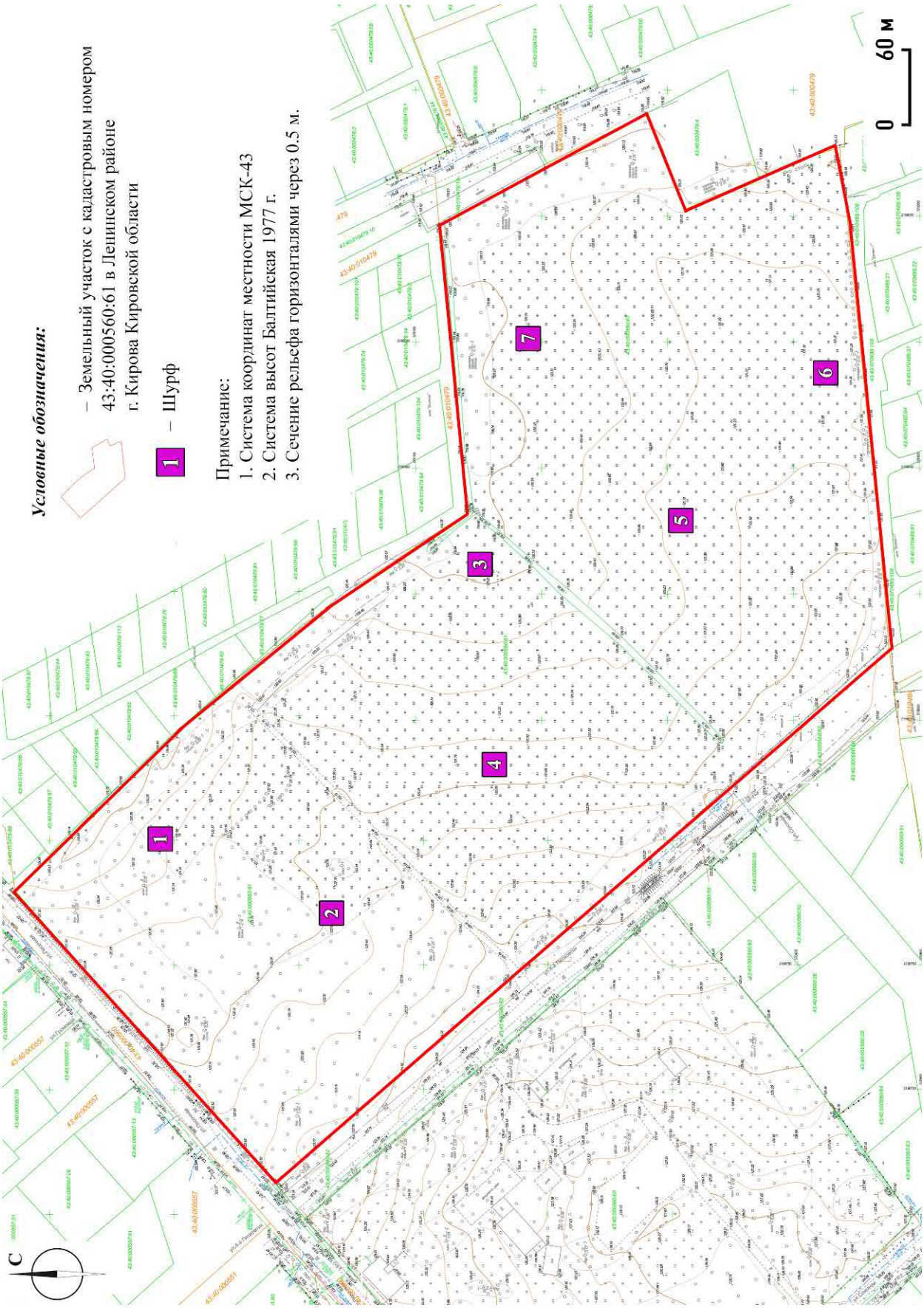

Рис. 9. Фрагмент инженерно-топографического плана с обозначением исследуемой территории и заложенных шурфов на земельном участке с кадастровым номером 43:40:000560:61 в Ленинском районе г. Кирова Кировской области.

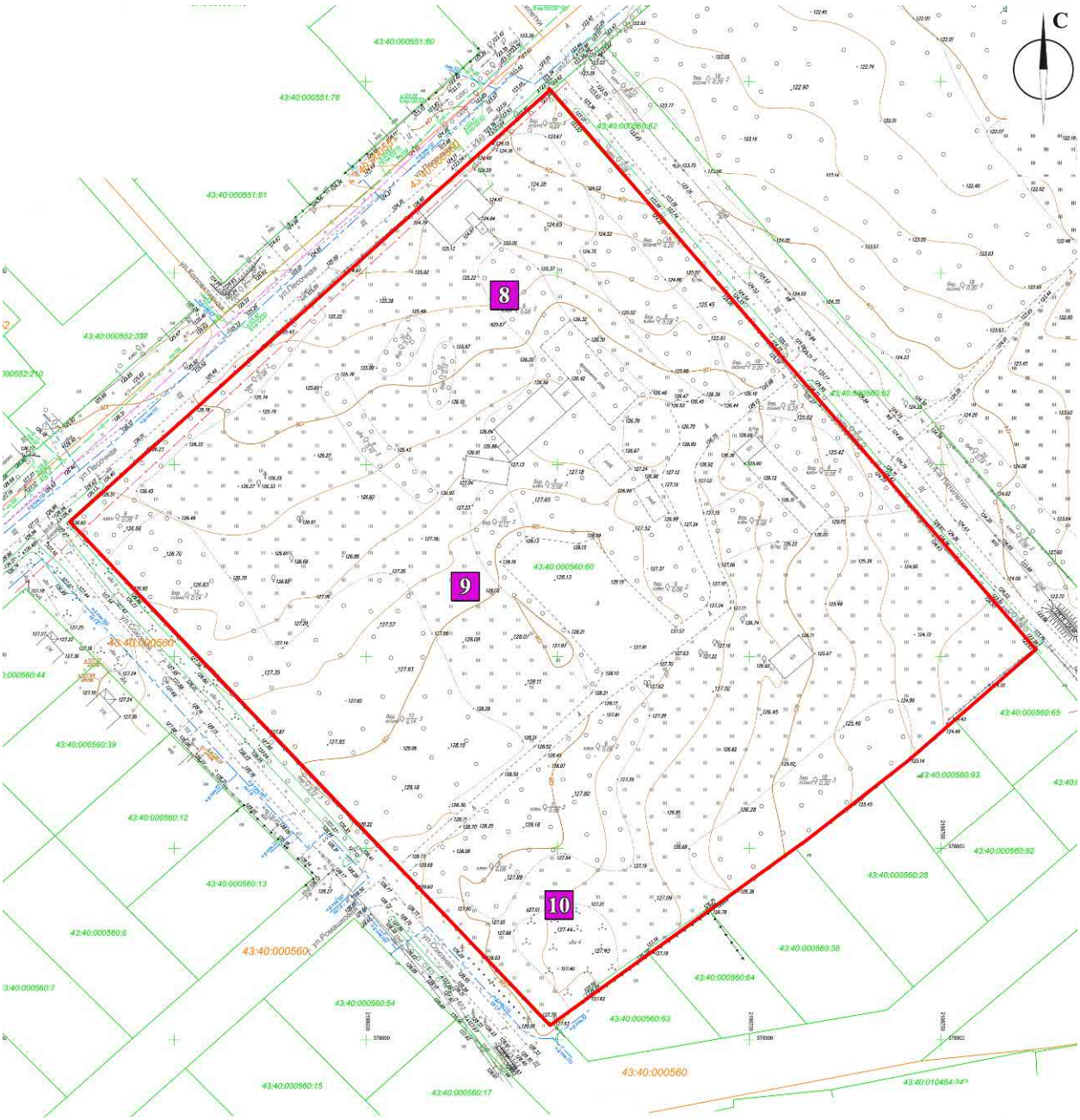

Условные обозначения:

0 60 м

– Земельный участок с кадастровым номером 43:40:000560:60 в Ленинском районе г. Кирова Кировской области

1 – Шурф

Примечание:
1. Система координат местности МСК-43
2. Система высот Балтийская 1977 г.
3. Сечение рельефа горизонталями через 0.5 м.

Рис. 10. Фрагмент инженерно-топографического плана с обозначением исследуемой территории и заложенных шурфов на земельном участке с кадастровым номером 43:40:000560:60 в Ленинском районе г. Кирова Кировской области.

Рис. 11. Фото. Фотофиксация местности земельного участка с кадастровым номером 43:40:000560:61 в Ленинском районе г. Кирова Кировской области.
ТФ 1. Вид с юга.

Рис. 12. Фото. Фотофиксация местности земельного участка с кадастровым номером 43:40:000560:61 в Ленинском районе г. Кирова Кировской области.
ТФ 2. Вид с северо-востока.

Рис. 13. Фото. Фотофиксация местности земельного участка с кадастровым номером 43:40:000560:61 в Ленинском районе г. Кирова Кировской области.
ТФ 3. Вид с запада.



Рис. 14. Фото. Фотофиксация местности земельного участка с кадастровым номером 43:40:000560:61 в Ленинском районе г. Кирова Кировской области.
ТФ 4. Вид с юго-запада.

Рис. 15. Фото. Фотофиксация местности земельного участка с кадастровым номером 43:40:000560:61 в Ленинском районе г. Кирова Кировской области.
ТФ 5. Вид с юго-запада.

Рис. 16. Фото. Фотофиксация местности земельного участка с кадастровым номером 43:40:000560:61 в Ленинском районе г. Кирова Кировской области.
ТФ 6. Вид с юга.

Рис. 17. Фото. Фотофиксация местности земельного участка с кадастровым номером 43:40:000560:61 в Ленинском районе г. Кирова Кировской области.
ТФ 7. Вид с северо-востока.

Рис. 18. Фото. Фотофиксация местности земельного участка с кадастровым номером 43:40:000560:61 в Ленинском районе г. Кирова Кировской области.
ТФ 7. Вид с юго-востока.

Рис. 19. Фото. Фотофиксация местности земельного участка с кадастровым номером 43:40:000560:61 в Ленинском районе г. Кирова Кировской области.
ТФ 7. Вид с юго-запада.

Рис. 20. Фото. Фотофиксация местности земельного участка с кадастровым номером 43:40:000560:61 в Ленинском районе г. Кирова Кировской области.
ТФ 7. Вид с северо-запада.

Рис. 21. Фото. Фотофиксация местности земельного участка с кадастровым номером 43:40:000560:61 в Ленинском районе г. Кирова Кировской области.
ТФ 8. Вид с севера.

Рис. 22. Фото. Фотофиксация местности земельного участка с кадастровым номером 43:40:000560:61 в Ленинском районе г. Кирова Кировской области.
ТФ 8. Вид с запада.

Рис. 23. Фото. Фотофиксация местности земельного участка с кадастровым номером 43:40:000560:61 в Ленинском районе г. Кирова Кировской области.
ТФ 9. Вид с северо-востока.

Рис. 24. Фото. Фотофиксация местности земельного участка с кадастровым номером 43:40:000560:61 в Ленинском районе г. Кирова Кировской области.
ТФ 9. Вид с юго-востока.

Рис. 25. Фото. Фотофиксация местности земельного участка с кадастровым номером 43:40:000560:61 в Ленинском районе г. Кирова Кировской области.
ТФ 9. Вид с юго-запада.

Рис. 26. Фото. Фотофиксация местности земельного участка с кадастровым номером 43:40:000560:61 в Ленинском районе г. Кирова Кировской области.
ТФ 9. Вид с северо-запада.

Рис. 27. Фото. Фотофиксация местности земельного участка с кадастровым номером 43:40:000560:61 в Ленинском районе г. Кирова Кировской области.
ТФ 10. Вид с востока.

Рис. 28. Фото. Фотофиксация местности земельного участка с кадастровым номером 43:40:000560:61 в Ленинском районе г. Кирова Кировской области.
ТФ 10. Вид с юго-востока.

Рис. 29. Фото. Фотофиксация местности земельного участка с кадастровым номером 43:40:000560:61 в Ленинском районе г. Кирова Кировской области.
ТФ 10. Вид с юга.

Рис. 30. Фото. Фотофиксация местности земельного участка с кадастровым номером 43:40:000560:61 в Ленинском районе г. Кирова Кировской области.
ТФ 11. Вид с севера.

Рис. 31. Фото. Фотофиксация местности земельного участка с кадастровым номером 43:40:000560:61 в Ленинском районе г. Кирова Кировской области.
ТФ 11. Вид с северо-востока.

Рис. 32. Фото. Фотофиксация местности земельного участка с кадастровым номером 43:40:000560:61 в Ленинском районе г. Кирова Кировской области.
ТФ 11. Вид с востока.

Рис. 33. Фото. Археологическая разведка на земельных участках с кадастровыми номерами 43:40:000560:60 и 43:40:000560:61 в Ленинском районе г. Кирова Кировской области.
Земельный участок с кадастровым номером 43:40:000560:61 в Ленинском районе г. Кирова Кировской области.
Шурф № 1. Общий вид на место закладки шурфа. Вид с юга.

Рис. 34. Фото. Археологическая разведка на земельных участках с кадастровыми номерами 43:40:000560:60 и 43:40:000560:61 в Ленинском районе г. Кирова Кировской области.
Земельный участок с кадастровым номером 43:40:000560:61 в Ленинском районе г. Кирова Кировской области.
Шурф № 1. Общий вид на место закладки шурфа. Вид с запада.

Рис. 35. Фото. Археологическая разведка на земельных участках с кадастровыми номерами 43:40:000560:60 и 43:40:000560:61 в Ленинском районе г. Кирова Кировской области.
Земельный участок с кадастровым номером 43:40:000560:61 в Ленинском районе г. Кирова Кировской области.
Шурф № 1. Общий вид до начала работ. Вид с юга.

Рис. 36. Фото. Археологическая разведка на земельных участках с кадастровыми номерами 43:40:000560:60 и 43:40:000560:61 в Ленинском районе г. Кирова Кировской области.
Земельный участок с кадастровым номером 43:40:000560:61 в Ленинском районе г. Кирова Кировской области.
Шурф № 1. Вид на выкопанный шурф с включением окружающего пейзажа. Вид с юга.

Рис. 37. Фото. Археологическая разведка на земельных участках с кадастровыми номерами 43:40:000560:60 и 43:40:000560:61 в Ленинском районе г. Кирова Кировской области.
Земельный участок с кадастровым номером 43:40:000560:61 в Ленинском районе г. Кирова Кировской области.
Шурф № 1. Дно шурфа. Материк. Вид с юга.

Рис. 38. Фото. Археологическая разведка на земельных участках с кадастровыми номерами 43:40:000560:60 и 43:40:000560:61 в Ленинском районе г. Кирова Кировской области.
Земельный участок с кадастровым номером 43:40:000560:61 в Ленинском районе г. Кирова Кировской области.
Шурф № 1. Профиль восточной стенки. Вид с запада.

Рис. 39. Фото. Археологическая разведка на земельных участках с кадастровыми номерами 43:40:000560:60 и 43:40:000560:61 в Ленинском районе г. Кирова Кировской области.
Земельный участок с кадастровым номером 43:40:000560:61 в Ленинском районе г. Кирова Кировской области.
Шурф № 1. Процесс рекультивации завершен. Вид с юга.

Рис. 40. Фото. Археологическая разведка на земельных участках с кадастровыми номерами 43:40:000560:60 и 43:40:000560:61 в Ленинском районе г. Кирова Кировской области.
Земельный участок с кадастровым номером 43:40:000560:61 в Ленинском районе г. Кирова Кировской области.
Шурф № 2. Общий вид на место закладки шурфа. Вид с юга.

Рис. 41. Фото. Археологическая разведка на земельных участках с кадастровыми номерами 43:40:000560:60 и 43:40:000560:61 в Ленинском районе г. Кирова Кировской области.
Земельный участок с кадастровым номером 43:40:000560:61 в Ленинском районе г. Кирова Кировской области.
Шурф № 2. Общий вид на место закладки шурфа. Вид с запада.

Рис. 42. Фото. Археологическая разведка на земельных участках с кадастровыми номерами 43:40:000560:60 и 43:40:000560:61 в Ленинском районе г. Кирова Кировской области.
Земельный участок с кадастровым номером 43:40:000560:61 в Ленинском районе г. Кирова Кировской области.
Шурф № 2. Общий вид до начала работ. Вид с юга.

Рис. 43. Фото. Археологическая разведка на земельных участках с кадастровыми номерами 43:40:000560:60 и 43:40:000560:61 в Ленинском районе г. Кирова Кировской области.
Земельный участок с кадастровым номером 43:40:000560:61 в Ленинском районе г. Кирова Кировской области.
Шурф № 2. Вид на выкопанный шурф с включением окружающего пейзажа. Вид с юга.

Рис. 44. Фото. Археологическая разведка на земельных участках с кадастровыми номерами 43:40:000560:60 и 43:40:000560:61 в Ленинском районе г. Кирова Кировской области.
Земельный участок с кадастровым номером 43:40:000560:61 в Ленинском районе г. Кирова Кировской области.
Шурф № 2. Дно шурфа. Материк. Вид с юга.

Рис. 45. Фото. Археологическая разведка на земельных участках с кадастровыми номерами 43:40:000560:60 и 43:40:000560:61 в Ленинском районе г. Кирова Кировской области.
Земельный участок с кадастровым номером 43:40:000560:61 в Ленинском районе г. Кирова Кировской области.
Шурф № 2. Профиль восточной стенки. Вид с запада.

Рис. 46. Фото. Археологическая разведка на земельных участках с кадастровыми номерами 43:40:000560:60 и 43:40:000560:61 в Ленинском районе г. Кирова Кировской области.
Земельный участок с кадастровым номером 43:40:000560:61 в Ленинском районе г. Кирова Кировской области.
Шурф № 2. Процесс рекультивации завершен. Вид с юга.

Рис. 47. Фото. Археологическая разведка на земельных участках с кадастровыми номерами 43:40:000560:60 и 43:40:000560:61 в Ленинском районе г. Кирова Кировской области.
Земельный участок с кадастровым номером 43:40:000560:61 в Ленинском районе г. Кирова Кировской области.
Шурф № 3. Общий вид на место закладки шурфа. Вид с юга.

Рис. 48. Фото. Археологическая разведка на земельных участках с кадастровыми номерами 43:40:000560:60 и 43:40:000560:61 в Ленинском районе г. Кирова Кировской области.
Земельный участок с кадастровым номером 43:40:000560:61 в Ленинском районе г. Кирова Кировской области.
Шурф № 3. Общий вид на место закладки шурфа. Вид с запада.

Рис. 49. Фото. Археологическая разведка на земельных участках с кадастровыми номерами 43:40:000560:60 и 43:40:000560:61 в Ленинском районе г. Кирова Кировской области.
Земельный участок с кадастровым номером 43:40:000560:61 в Ленинском районе г. Кирова Кировской области.
Шурф № 3. Общий вид до начала работ. Вид с юга.

Рис. 50. Фото. Археологическая разведка на земельных участках с кадастровыми номерами 43:40:000560:60 и 43:40:000560:61 в Ленинском районе г. Кирова Кировской области.
Земельный участок с кадастровым номером 43:40:000560:61 в Ленинском районе г. Кирова Кировской области.
Шурф № 3. Вид на выкопанный шурф с включением окружающего пейзажа. Вид с юга.



Рис. 51. Фото. Археологическая разведка на земельных участках с кадастровыми номерами 43:40:000560:60 и 43:40:000560:61 в Ленинском районе г. Кирова Кировской области.
Земельный участок с кадастровым номером 43:40:000560:61 в Ленинском районе г. Кирова Кировской области.
Шурф № 3. Дно шурфа. Материк. Вид с юга.

Рис. 52. Фото. Археологическая разведка на земельных участках с кадастровыми номерами 43:40:000560:60 и 43:40:000560:61 в Ленинском районе г. Кирова Кировской области.
Земельный участок с кадастровым номером 43:40:000560:61 в Ленинском районе г. Кирова Кировской области.
Шурф № 3. Профиль восточной стенки. Вид с запада.

Рис. 53. Фото. Археологическая разведка на земельных участках с кадастровыми номерами 43:40:000560:60 и 43:40:000560:61 в Ленинском районе г. Кирова Кировской области.
Земельный участок с кадастровым номером 43:40:000560:61 в Ленинском районе г. Кирова Кировской области.
Шурф № 3. Процесс рекультивации завершен. Вид с юга.

Рис. 54. Фото. Археологическая разведка на земельных участках с кадастровыми номерами 43:40:000560:60 и 43:40:000560:61 в Ленинском районе г. Кирова Кировской области.
Земельный участок с кадастровым номером 43:40:000560:61 в Ленинском районе г. Кирова Кировской области.
Шурф № 4. Общий вид на место закладки шурфа. Вид с юга.

Рис. 55. Фото. Археологическая разведка на земельных участках с кадастровыми номерами 43:40:000560:60 и 43:40:000560:61 в Ленинском районе г. Кирова Кировской области.
Земельный участок с кадастровым номером 43:40:000560:61 в Ленинском районе г. Кирова Кировской области.
Шурф № 4. Общий вид на место закладки шурфа. Вид с запада.

Рис. 56. Фото. Археологическая разведка на земельных участках с кадастровыми номерами 43:40:000560:60 и 43:40:000560:61 в Ленинском районе г. Кирова Кировской области.
Земельный участок с кадастровым номером 43:40:000560:61 в Ленинском районе г. Кирова Кировской области.
Шурф № 4. Общий вид до начала работ. Вид с юга.

Рис. 57. Фото. Археологическая разведка на земельных участках с кадастровыми номерами 43:40:000560:60 и 43:40:000560:61 в Ленинском районе г. Кирова Кировской области.
Земельный участок с кадастровым номером 43:40:000560:61 в Ленинском районе г. Кирова Кировской области.
Шурф № 4. Вид на выкопанный шурф с включением окружающего пейзажа. Вид с юга.

Рис. 58. Фото. Археологическая разведка на земельных участках с кадастровыми номерами 43:40:000560:60 и 43:40:000560:61 в Ленинском районе г. Кирова Кировской области.
Земельный участок с кадастровым номером 43:40:000560:61 в Ленинском районе г. Кирова Кировской области.
Шурф № 4. Дно шурфа. Материк. Вид с юга.

Рис. 59. Фото. Археологическая разведка на земельных участках с кадастровыми номерами 43:40:000560:60 и 43:40:000560:61 в Ленинском районе г. Кирова Кировской области.
Земельный участок с кадастровым номером 43:40:000560:61 в Ленинском районе г. Кирова Кировской области.
Шурф № 4. Профиль восточной стенки. Вид с запада.

Рис. 60. Фото. Археологическая разведка на земельных участках с кадастровыми номерами 43:40:000560:60 и 43:40:000560:61 в Ленинском районе г. Кирова Кировской области.
Земельный участок с кадастровым номером 43:40:000560:61 в Ленинском районе г. Кирова Кировской области.
Шурф № 4. Процесс рекультивации завершен. Вид с юга.

Рис. 61. Фото. Археологическая разведка на земельных участках с кадастровыми номерами 43:40:000560:60 и 43:40:000560:61 в Ленинском районе г. Кирова Кировской области.
Земельный участок с кадастровым номером 43:40:000560:61 в Ленинском районе г. Кирова Кировской области.
Шурф № 5. Общий вид на место закладки шурфа. Вид с юга.

Рис. 62. Фото. Археологическая разведка на земельных участках с кадастровыми номерами 43:40:000560:60 и 43:40:000560:61 в Ленинском районе г. Кирова Кировской области.
Земельный участок с кадастровым номером 43:40:000560:61 в Ленинском районе г. Кирова Кировской области.
Шурф № 5. Общий вид на место закладки шурфа. Вид с запада.

Рис. 63. Фото. Археологическая разведка на земельных участках с кадастровыми номерами 43:40:000560:60 и 43:40:000560:61 в Ленинском районе г. Кирова Кировской области.
Земельный участок с кадастровым номером 43:40:000560:61 в Ленинском районе г. Кирова Кировской области.
Шурф № 5. Общий вид до начала работ. Вид с юга.

Рис. 64. Фото. Археологическая разведка на земельных участках с кадастровыми номерами 43:40:000560:60 и 43:40:000560:61 в Ленинском районе г. Кирова Кировской области.
Земельный участок с кадастровым номером 43:40:000560:61 в Ленинском районе г. Кирова Кировской области.
Шурф № 5. Вид на выкопанный шурф с включением окружающего пейзажа. Вид с юга.

Рис. 65. Фото. Археологическая разведка на земельных участках с кадастровыми номерами 43:40:000560:60 и 43:40:000560:61 в Ленинском районе г. Кирова Кировской области.
Земельный участок с кадастровым номером 43:40:000560:61 в Ленинском районе г. Кирова Кировской области.
Шурф № 5. Дно шурфа. Материк. Вид с юга.

Рис. 66. Фото. Археологическая разведка на земельных участках с кадастровыми номерами 43:40:000560:60 и 43:40:000560:61 в Ленинском районе г. Кирова Кировской области.
Земельный участок с кадастровым номером 43:40:000560:61 в Ленинском районе г. Кирова Кировской области.
Шурф № 5. Профиль восточной стенки. Вид с запада.

Рис. 67. Фото. Археологическая разведка на земельных участках с кадастровыми номерами 43:40:000560:60 и 43:40:000560:61 в Ленинском районе г. Кирова Кировской области.
Земельный участок с кадастровым номером 43:40:000560:61 в Ленинском районе г. Кирова Кировской области.
Шурф № 5. Процесс рекультивации завершен. Вид с юга.

Рис. 68. Фото. Археологическая разведка на земельных участках с кадастровыми номерами 43:40:000560:60 и 43:40:000560:61 в Ленинском районе г. Кирова Кировской области.
Земельный участок с кадастровым номером 43:40:000560:61 в Ленинском районе г. Кирова Кировской области.
Шурф № 6. Общий вид на место закладки шурфа. Вид с юга.

Рис. 69. Фото. Археологическая разведка на земельных участках с кадастровыми номерами 43:40:000560:60 и 43:40:000560:61 в Ленинском районе г. Кирова Кировской области.
Земельный участок с кадастровым номером 43:40:000560:61 в Ленинском районе г. Кирова Кировской области.
Шурф № 6. Общий вид на место закладки шурфа. Вид с запада.

Рис. 70. Фото. Археологическая разведка на земельных участках с кадастровыми номерами 43:40:000560:60 и 43:40:000560:61 в Ленинском районе г. Кирова Кировской области.
Земельный участок с кадастровым номером 43:40:000560:61 в Ленинском районе г. Кирова Кировской области.
Шурф № 6. Общий вид до начала работ. Вид с юга.

Рис. 71. Фото. Археологическая разведка на земельных участках с кадастровыми номерами 43:40:000560:60 и 43:40:000560:61 в Ленинском районе г. Кирова Кировской области.
Земельный участок с кадастровым номером 43:40:000560:61 в Ленинском районе г. Кирова Кировской области.
Шурф № 6. Вид на выкопанный шурф с включением окружающего пейзажа. Вид с юга.

Рис. 72. Фото. Археологическая разведка на земельных участках с кадастровыми номерами 43:40:000560:60 и 43:40:000560:61 в Ленинском районе г. Кирова Кировской области.
Земельный участок с кадастровым номером 43:40:000560:61 в Ленинском районе г. Кирова Кировской области.
Шурф № 6. Дно шурфа. Материк. Вид с юга.

Рис. 73. Фото. Археологическая разведка на земельных участках с кадастровыми номерами 43:40:000560:60 и 43:40:000560:61 в Ленинском районе г. Кирова Кировской области.
Земельный участок с кадастровым номером 43:40:000560:61 в Ленинском районе г. Кирова Кировской области.
Шурф № 6. Профиль восточной стенки. Вид с запада.

Рис. 74. Фото. Археологическая разведка на земельных участках с кадастровыми номерами 43:40:000560:60 и 43:40:000560:61 в Ленинском районе г. Кирова Кировской области.
Земельный участок с кадастровым номером 43:40:000560:61 в Ленинском районе г. Кирова Кировской области.
Шурф № 6. Процесс рекультивации завершен. Вид с юга.

Рис. 75. Фото. Археологическая разведка на земельных участках с кадастровыми номерами 43:40:000560:60 и 43:40:000560:61 в Ленинском районе г. Кирова Кировской области.
Земельный участок с кадастровым номером 43:40:000560:61 в Ленинском районе г. Кирова Кировской области.
Шурф № 7. Общий вид на место закладки шурфа. Вид с юга.

Рис. 76. Фото. Археологическая разведка на земельных участках с кадастровыми номерами 43:40:000560:60 и 43:40:000560:61 в Ленинском районе г. Кирова Кировской области.
Земельный участок с кадастровым номером 43:40:000560:61 в Ленинском районе г. Кирова Кировской области.
Шурф № 7. Общий вид на место закладки шурфа. Вид с запада.

Рис. 77. Фото. Археологическая разведка на земельных участках с кадастровыми номерами 43:40:000560:60 и 43:40:000560:61 в Ленинском районе г. Кирова Кировской области.
Земельный участок с кадастровым номером 43:40:000560:61 в Ленинском районе г. Кирова Кировской области.
Шурф № 7. Общий вид до начала работ. Вид с юга.

Рис. 78. Фото. Археологическая разведка на земельных участках с кадастровыми номерами 43:40:000560:60 и 43:40:000560:61 в Ленинском районе г. Кирова Кировской области.
Земельный участок с кадастровым номером 43:40:000560:61 в Ленинском районе г. Кирова Кировской области.
Шурф № 7. Вид на выкопанный шурф с включением окружающего пейзажа. Вид с юга.



Рис. 79. Фото. Археологическая разведка на земельных участках с кадастровыми номерами 43:40:000560:60 и 43:40:000560:61 в Ленинском районе г. Кирова Кировской области.
Земельный участок с кадастровым номером 43:40:000560:61 в Ленинском районе г. Кирова Кировской области.
Шурф № 7. Дно шурфа. Материк. Вид с юга.



Рис. 80. Фото. Археологическая разведка на земельных участках с кадастровыми номерами 43:40:000560:60 и 43:40:000560:61 в Ленинском районе г. Кирова Кировской области.
Земельный участок с кадастровым номером 43:40:000560:61 в Ленинском районе г. Кирова Кировской области.
Шурф № 7. Профиль восточной стенки. Вид с запада.

Рис. 81. Фото. Археологическая разведка на земельных участках с кадастровыми номерами 43:40:000560:60 и 43:40:000560:61 в Ленинском районе г. Кирова Кировской области.
Земельный участок с кадастровым номером 43:40:000560:61 в Ленинском районе г. Кирова Кировской области.
Шурф № 7. Процесс рекультивации завершен. Вид с юга.

Рис. 82. Фото. Фотофиксация местности земельного участка с кадастровым номером 43:40:000560:60 в Ленинском районе г. Кирова Кировской области.
ТФ 12. Вид с юга.

Рис. 83. Фото. Фотофиксация местности земельного участка с кадастровым номером 43:40:000560:60 в Ленинском районе г. Кирова Кировской области.
ТФ 13. Вид с запада.

Рис. 84. Фото. Фотофиксация местности земельного участка с кадастровым номером 43:40:000560:60 в Ленинском районе г. Кирова Кировской области.
ТФ 14. Вид с северо-запада.

Рис. 85. Фото. Фотофиксация местности земельного участка с кадастровым номером 43:40:000560:60 в Ленинском районе г. Кирова Кировской области.
ТФ 15. Вид с севера.

Рис. 86. Фото. Фотофиксация местности земельного участка с кадастровым номером 43:40:000560:60 в Ленинском районе г. Кирова Кировской области.
ТФ 16. Вид с юго-востока.

Рис. 87. Фото. Фотофиксация местности земельного участка с кадастровым номером 43:40:000560:60 в Ленинском районе г. Кирова Кировской области.
ТФ 16. Вид с северо-запада.

Рис. 88. Фото. Фотофиксация местности земельного участка с кадастровым номером 43:40:000560:60 в Ленинском районе г. Кирова Кировской области.
ТФ 16. Вид с севера.

Рис. 89. Фото. Фотофиксация местности земельного участка с кадастровым номером 43:40:000560:60 в Ленинском районе г. Кирова Кировской области.
ТФ 17. Вид с юго-востока.

Рис. 90. Фото. Фотофиксация местности земельного участка с кадастровым номером 43:40:000560:60 в Ленинском районе г. Кирова Кировской области.
ТФ 17. Вид с юго-запада.

Рис. 91. Фото. Фотофиксация местности земельного участка с кадастровым номером 43:40:000560:60 в Ленинском районе г. Кирова Кировской области.
ТФ 17. Вид с северо-запада.

Рис. 92. Фото. Фотофиксация местности земельного участка с кадастровым номером 43:40:000560:60 в Ленинском районе г. Кирова Кировской области.
ТФ 17. Вид с северо-востока.

Рис. 93. Фото. Фотофиксация местности земельного участка с кадастровым номером 43:40:000560:60 в Ленинском районе г. Кирова Кировской области.
ТФ 18. Вид с юго-востока.

Рис. 94. Фото. Археологическая разведка на земельных участках с кадастровыми номерами 43:40:000560:60 и 43:40:000560:61 в Ленинском районе г. Кирова Кировской области.
Земельный участок с кадастровым номером 43:40:000560:60 в Ленинском районе г. Кирова Кировской области.
Шурф № 8. Общий вид на место закладки шурфа. Вид с юга.

Рис. 95. Фото. Археологическая разведка на земельных участках с кадастровыми номерами 43:40:000560:60 и 43:40:000560:61 в Ленинском районе г. Кирова Кировской области.
Земельный участок с кадастровым номером 43:40:000560:60 в Ленинском районе г. Кирова Кировской области.
Шурф № 8. Общий вид на место закладки шурфа. Вид с запада.

Рис. 96. Фото. Археологическая разведка на земельных участках с кадастровыми номерами 43:40:000560:60 и 43:40:000560:61 в Ленинском районе г. Кирова Кировской области.
Земельный участок с кадастровым номером 43:40:000560:60 в Ленинском районе г. Кирова Кировской области.
Шурф № 8. Общий вид до начала работ. Вид с юга.

Рис. 97. Фото. Археологическая разведка на земельных участках с кадастровыми номерами 43:40:000560:60 и 43:40:000560:61 в Ленинском районе г. Кирова Кировской области.
Земельный участок с кадастровым номером 43:40:000560:60 в Ленинском районе г. Кирова Кировской области.
Шурф № 8. Вид на выкопанный шурф с включением окружающего пейзажа. Вид с юга.

Рис. 98. Фото. Археологическая разведка на земельных участках с кадастровыми номерами 43:40:000560:60 и 43:40:000560:61 в Ленинском районе г. Кирова Кировской области.
Земельный участок с кадастровым номером 43:40:000560:60 в Ленинском районе г. Кирова Кировской области.
Шурф № 8. Дно шурфа. Материк. Вид с юга.

Рис. 99. Фото. Археологическая разведка на земельных участках с кадастровыми номерами 43:40:000560:60 и 43:40:000560:61 в Ленинском районе г. Кирова Кировской области.
Земельный участок с кадастровым номером 43:40:000560:60 в Ленинском районе г. Кирова Кировской области.
Шурф № 8. Профиль восточной стенки. Вид с запада.

Рис. 100. Фото. Археологическая разведка на земельных участках с кадастровыми номерами 43:40:000560:60 и 43:40:000560:61 в Ленинском районе г. Кирова Кировской области.
Земельный участок с кадастровым номером 43:40:000560:60 в Ленинском районе г. Кирова Кировской области.
Шурф № 8. Процесс рекультивации завершен. Вид с юга.

Рис. 101. Фото. Археологическая разведка на земельных участках с кадастровыми номерами 43:40:000560:60 и 43:40:000560:61 в Ленинском районе г. Кирова Кировской области.
Земельный участок с кадастровым номером 43:40:000560:60 в Ленинском районе г. Кирова Кировской области.
Шурф № 9. Общий вид на место закладки шурфа. Вид с юга.

Рис. 102. Фото. Археологическая разведка на земельных участках с кадастровыми номерами 43:40:000560:60 и 43:40:000560:61 в Ленинском районе г. Кирова Кировской области.
Земельный участок с кадастровым номером 43:40:000560:60 в Ленинском районе г. Кирова Кировской области.
Шурф № 9. Общий вид на место закладки шурфа. Вид с запада.

Рис. 103. Фото. Археологическая разведка на земельных участках с кадастровыми номерами 43:40:000560:60 и 43:40:000560:61 в Ленинском районе г. Кирова Кировской области.
Земельный участок с кадастровым номером 43:40:000560:60 в Ленинском районе г. Кирова Кировской области.
Шурф № 9. Общий вид до начала работ. Вид с юга.

Рис. 104. Фото. Археологическая разведка на земельных участках с кадастровыми номерами 43:40:000560:60 и 43:40:000560:61 в Ленинском районе г. Кирова Кировской области.
Земельный участок с кадастровым номером 43:40:000560:60 в Ленинском районе г. Кирова Кировской области.
Шурф № 9. Вид на выкопанный шурф с включением окружающего пейзажа. Вид с юга.

Рис. 105. Фото. Археологическая разведка на земельных участках с кадастровыми номерами 43:40:000560:60 и 43:40:000560:61 в Ленинском районе г. Кирова Кировской области.
Земельный участок с кадастровым номером 43:40:000560:60 в Ленинском районе г. Кирова Кировской области.
Шурф № 9. Дно шурфа. Материк. Вид с юга.

Рис. 106. Фото. Археологическая разведка на земельных участках с кадастровыми номерами 43:40:000560:60 и 43:40:000560:61 в Ленинском районе г. Кирова Кировской области.
Земельный участок с кадастровым номером 43:40:000560:60 в Ленинском районе г. Кирова Кировской области.
Шурф № 9. Профиль восточной стенки. Вид с запада.

Рис. 107. Фото. Археологическая разведка на земельных участках с кадастровыми номерами 43:40:000560:60 и 43:40:000560:61 в Ленинском районе г. Кирова Кировской области.
Земельный участок с кадастровым номером 43:40:000560:60 в Ленинском районе г. Кирова Кировской области.
Шурф № 9. Процесс рекультивации завершен. Вид с юга.

Рис. 108. Фото. Археологическая разведка на земельных участках с кадастровыми номерами 43:40:000560:60 и 43:40:000560:61 в Ленинском районе г. Кирова Кировской области.
Земельный участок с кадастровым номером 43:40:000560:60 в Ленинском районе г. Кирова Кировской области.
Шурф № 10. Общий вид на место закладки шурфа. Вид с юга.

Рис. 109. Фото. Археологическая разведка на земельных участках с кадастровыми номерами 43:40:000560:60 и 43:40:000560:61 в Ленинском районе г. Кирова Кировской области.
Земельный участок с кадастровым номером 43:40:000560:60 в Ленинском районе г. Кирова Кировской области.
Шурф № 10. Общий вид на место закладки шурфа. Вид с запада.

Рис. 110. Фото. Археологическая разведка на земельных участках с кадастровыми номерами 43:40:000560:60 и 43:40:000560:61 в Ленинском районе г. Кирова Кировской области.
Земельный участок с кадастровым номером 43:40:000560:60 в Ленинском районе г. Кирова Кировской области.
Шурф № 10. Общий вид до начала работ. Вид с юга.

Рис. 111. Фото. Археологическая разведка на земельных участках с кадастровыми номерами 43:40:000560:60 и 43:40:000560:61 в Ленинском районе г. Кирова Кировской области.
Земельный участок с кадастровым номером 43:40:000560:60 в Ленинском районе г. Кирова Кировской области.
Шурф № 10. Вид на выкопанный шурф с включением окружающего пейзажа. Вид с юга.

Рис. 112. Фото. Археологическая разведка на земельных участках с кадастровыми номерами 43:40:000560:60 и 43:40:000560:61 в Ленинском районе г. Кирова Кировской области.
Земельный участок с кадастровым номером 43:40:000560:60 в Ленинском районе г. Кирова Кировской области.
Шурф № 10. Дно шурфа. Материк. Вид с юга.

Рис. 113. Фото. Археологическая разведка на земельных участках с кадастровыми номерами 43:40:000560:60 и 43:40:000560:61 в Ленинском районе г. Кирова Кировской области.
Земельный участок с кадастровым номером 43:40:000560:60 в Ленинском районе г. Кирова Кировской области.
Шурф № 10. Профиль восточной стенки. Вид с запада.

Рис. 114. Фото. Археологическая разведка на земельных участках с кадастровыми номерами 43:40:000560:60 и 43:40:000560:61 в Ленинском районе г. Кирова Кировской области.
Земельный участок с кадастровым номером 43:40:000560:60 в Ленинском районе г. Кирова Кировской области.
Шурф № 10. Процесс рекультивации завершен. Вид с юга.

Министерство культуры Российской Федерации

ОТКРЫТЫЙ ЛИСТ

№ 2279-2023

Настоящий открытый лист выдан:

Снигиреву Юрию Олеговичу

паспорт 3310 № 002075

(серия номер паспорта)

на право проведения археологических полевых работ

на земельных участках с кадастровыми номерами 43:40:000560:60, 43:40:000560:61 в г. Кирове Кировской области.

(место проведения археологических полевых работ)

На основании открытого листа

Снигирев Юрий Олегович

(Ф.И.О)

имеет право производить следующие археологические полевые работы:
археологические разведки с осуществлением локальных земляных работ на указанной территории в целях выявления объектов археологического наследия, уточнения сведений о них и планирования мероприятий по обеспечению их сохранности.

Передоверие права на проведение археологических полевых работ по данному открытому листу другому лицу запрещается.

Срок действия открытого листа: с ***5 июля 2023 г.*** по ***17 июля 2023 г.***

Дата принятия решения о предоставлении открытого листа: ***5 июля 2023 г.***

Первый заместитель Министра (должность) (подпись) **С.Г.Обрывалин** (Ф.И.О.)

Дата ***5 июля 2023 г.*** М.П.

031341

Приложение К
Заключение Управления государственной охраны объектов культурного наследия Кировской области

УПРАВЛЕНИЕ ГОСУДАРСТВЕННОЙ ОХРАНЫ ОБЪЕКТОВ КУЛЬТУРНОГО НАСЛЕДИЯ КИРОВСКОЙ ОБЛАСТИ

ул. Карла Либкнехта, д. 69
г. Киров обл., 610019
тел. (8332) 27-27-41
kirovokn43@mail.ru

29.08.2022 № 938-55-01-14
На № 474 от 01.08.2022

Директору
ООО «ГЕОСТРОЙПРОЕКТ»

Кириленко А.Н.

ул. Р. Ердякова, д. 42а, пом. 1.,
Киров, Россия, 610046

ЗАКЛЮЧЕНИЕ
о наличии или об отсутствии объектов культурного наследия или объектов, обладающих признаками объекта культурного наследия, по объекту «Территория в границах земельных участков 43:40:000560:60 и 43:40:000560:61 общей площадью 102195 кв.м., расположенных по адресу г. Киров, ул. 4-й Пятилетки»

На участке реализации проектных решений по титулу: «Территория в границах земельных участков 43:40:000560:60 и 43:40:000560:61 общей площадью 102195 кв.м., расположенных по адресу г. Киров, ул. 4-й Пятилетки», отсутствуют объекты культурного наследия, включенные в единый государственный реестр объектов культурного наследия народов Российской Федерации, выявленные объекты культурного наследия.

Испрашиваемый участок расположен вне зон охраны объектов культурного наследия и защитных зон объектов культурного наследия.

Сведениями об отсутствии на испрашиваемом участке объектов, обладающих признаками объекта культурного наследия, Управление государственной охраны объектов культурного наследия Кировской области не располагает.

Учитывая изложенное, Заказчик работ в соответствии со ст. 28, 30, 31, 32, 36, 45.1 Федерального закона от 25.06.2002 № 73-ФЗ "Об объектах культурного наследия (памятниках истории и культуры) народов Российской Федерации" (далее – Федеральный закон) обязан:

- обеспечить проведение и финансирование историко-культурной экспертизы земельного участка, подлежащего воздействию земляных, строительных, хозяйственных и иных работ, путем археологической разведки, в порядке, установленном ст. 45.1 Федерального закона;

- представить в Управление документацию, подготовленную на основе археологических полевых работ, содержащую результаты исследований, в соответствии с которыми определяется наличие или отсутствие объектов,

обладающих признаками объекта культурного наследия на земельном участке, подлежащем воздействию земляных, строительных, хозяйственных и иных работ, а также заключение государственной историко-культурной экспертизы указанной документации (либо земельного участка).

В случае обнаружения в границе земельного участка, подлежащего воздействию земляных, строительных, хозяйственных и иных работ объектов, обладающих признаками объекта археологического наследия, и после принятия Управлением решения о включении данного объекта в перечень выявленных объектов культурного наследия:

- разработать в составе проектной документации раздел об обеспечении сохранности выявленного объекта культурного наследия или о проведении спасательных археологических полевых работ или проект обеспечения сохранности выявленного объекта культурного наследия либо план проведения спасательных археологических полевых работ, включающих оценку воздействия проводимых работ на указанный объект культурного наследия (далее документация или раздел документации, обосновывающий меры по обеспечению сохранности выявленного объекта культурного наследия);

- получить по документации или разделу документации, обосновывающей меры по обеспечению сохранности выявленного объекта культурного наследия заключение государственной историко-культурной экспертизы и представить его совместно с указанной документацией в Управление на согласование;

- обеспечить реализацию согласованной Управлением документации, обосновывающей меры по обеспечению сохранности выявленного объекта культурного наследия.

Начальник управления М.В. Ус