

АКТ

ГОСУДАРСТВЕННОЙ ИСТОРИКО-КУЛЬТУРНОЙ ЭКСПЕРТИЗЫ

документации, содержащей результаты исследований, в соответствии с которыми определяется наличие или отсутствие объектов, обладающих признаками объекта культурного наследия, на земельных участках, подлежащих воздействию земляных, строительных, мелиоративных и (или) хозяйственных работ по объекту:
«Многоквартирный жилой дом со встроенными помещениями общественного назначения и подземной автостоянкой расположенный по адресу: г. Киров, ул. Володарского, д. 147» на территории земельного участка 43:40:000346:525, расположенного по ул. Володарского в г. Кирове Кировской области

г. Уфа

«08» августа 2025 г.

Настоящий акт государственной историко-культурной экспертизы составлен в электронном виде в соответствии с требованиями Федерального закона от 25.06.2002 №73-ФЗ «Об объектах культурного наследия (памятниках истории и культуры) народов Российской Федерации» (далее – Федеральный закон № 73-ФЗ) и Положения о государственной историко-культурной экспертизе, утверждённого постановлением Правительства Российской Федерации от 25.04.2024 № 530, Акт утвержден усиленной электронной подписью.

Дата начала проведения экспертизы	07.08.2025 г.
Дата окончания проведения экспертизы	08.08.2025 г.
Место проведения экспертизы	г. Уфа, Республика Башкортостан
Заказчик экспертизы	КОГАУ "Научно-производственный центр по охране объектов культурного наследия Кировской области" (г. Киров)
Сведения об эксперте:	
Фамилия, имя и отчество	Русланов Евгений Владимирович
Образование	Высшее, Башкирский государственный педагогический университет им. М. Акмуллы
Специальность	Учитель права и истории, диплом ВСГ №5485452
Учёная степень (звание)	Кандидат исторических наук, диплом КАН №012453
Стаж работы	14 лет
Место работы, должность	Ордена Знак Почета Институт истории, языка и литературы Уфимского федерального исследовательского центра Российской академии наук (г. Уфа), научный сотрудник отдела археологических исследований

Реквизиты аттестации эксперта

Приказ Министерства культуры Российской Федерации от 10.06.2025 г. № 1033

Объекты экспертизы, на которые аттестован эксперт (профиль деятельности)

-выявленные объекты культурного наследия в целях обоснования целесообразности включения данных объектов в реестр;

-документы, обосновывающие включение объектов культурного наследия в реестр;

-документы, обосновывающие изменение категории историко-культурного значения объекта культурного наследия, границ территории объекта культурного наследия;

-земли, подлежащие воздействию земляных, строительных, мелиоративных, хозяйственных работ, предусмотренных статьей 25 Лесного кодекса Российской Федерации работ по использованию лесов (за исключением работ, указанных в пунктах 3, 4 и 7 части 1 статьи 25 Лесного кодекса Российской Федерации) и иных работ, в случае если указанные земли расположены в границах территорий, утвержденных в соответствии с подпунктом 34.2 пункта 1 статьи 9 Федерального закона "Об объектах культурного наследия (памятниках истории и культуры) народов Российской Федерации"

-документация, за исключением научных отчетов, о выполненных археологических полевых работах, содержащая результаты исследований, в соответствии с которыми определяется наличие или отсутствие объектов, обладающих признаками объекта культурного наследия, на земельных участках, подлежащих воздействию земляных, строительных, мелиоративных, хозяйственных работ, указанных в статье 30 Федерального закона работ по использованию лесов и иных работ;

-разделы об обеспечении сохранности объекта культурного наследия, включенного в реестр объектов, выявленного объекта культурного наследия, входящие в состав проектной или иной документации, проекты обеспечения сохранности указанных объектов при проведении земляных, строительных, мелиоративных, хозяйственных работ, предусмотренных статьей 25 Лесного кодекса Российской Федерации работ по использованию лесов (за исключением работ, указанных в пунктах 3, 4

и 7 части 1 статьи 25 Лесного кодекса Российской Федерации) и иных работ, включающие оценку воздействия таких работ на указанные объекты и содержащие меры по обеспечению сохранности указанных объектов при проведении таких работ в границах территорий указанных объектов либо на земельном участке, непосредственно связанном с земельным участком в границах территорий указанных объектов.

В соответствии с п. 8 «Положения о государственной историко-культурной экспертизе» от 25 апреля 2024 г. №530 экспертиза проводится одним экспертом.

Информация об ответственности:

Я, Русланов Евгений Владимирович, автор настоящего экспертного заключения, несу полную ответственность за достоверность сведений, изложенных в настоящем заключении, предупрежден об ответственности за достоверность сведений, изложенных в акте экспертизы в соответствии с Положением о государственной историко-культурной экспертизе, утвержденным постановлением Правительства Российской Федерации от 25 апреля 2024 г. №530, п. 18-б.

Отношение к Заказчику:

- не имею родственных связей с Заказчиком (его должностными лицами, работниками);
- не состою в трудовых отношениях с Заказчиком;
- не имею долговых или иных имущественных обязательств перед Заказчиком;
- не владею ценными бумагами, акциями (долями участия, паями в уставных капиталах) Заказчика;
- не заинтересован в результатах исследований и решений, вытекающих из настоящего экспертного заключения, с целью получения выгоды в виде денег, ценностей, иного имущества, услуг имущественного характера или имущественных прав для себя, или третьих лиц.

Основание проведения государственной историко-культурной экспертизы:

- Федеральный закон №73-ФЗ «Об объектах культурного наследия (памятниках истории и культуры) народов Российской Федерации» от 25.06.2002 г. (с изменениями);
- Положение о государственной историко-культурной экспертизе, утвержденное Постановлением Правительства РФ от 25 апреля 2024 г. №530 (далее – Положение);
- Письмо Управления государственной охраны объектов культурного наследия Кировской области №979-55-01-14 от 08.08.2024 г., указывающее на необходимость проведения государственной историко-культурной экспертизы;
- Договор на подготовку государственной историко-культурной экспертизы, заключенный между КОГАУ "Научно-производственный центр по охране объектов культурного наследия Кировской области" и государственным экспертом Руслановым Е.В. № 43-01-11/2025 от 07 августа 2025 г.

Перечень документов и материалов, привлекаемых при проведении экспертизы:

- Федеральный закон №73-ФЗ от 25.06.2002. «Об объектах культурного наследия (памятниках истории и культуры) народов Российской Федерации»;
- Федеральный закон №163-ФЗ от 27.06.2011 «О ратификации Европейской конвенции об охране археологического наследия (пересмотренной)»;
- Федеральный закон №245-ФЗ от 23.07.2013 г. «О внесении изменений в отдельные законодательные акты Российской Федерации в части пресечения незаконной деятельности в области археологии»;
- Постановление Правительства Российской Федерации от 12.09.2015 г. №972 «Об утверждении Положения о зонах охраны объектов культурного наследия (памятников истории и культуры) народов Российской Федерации»;
- Постановление Правительства Российской Федерации от 27.04.2017 г. № 501 «О внесении изменений в Положение о государственной историко-культурной экспертизе»;
- Постановление Правительства Российской Федерации от 24.10.2022 г. № 1893 «Об утверждении правил выдачи, приостановления и прекращения действия разрешений (открытых листов) на проведение работ по выявлению и изучению объектов археологического наследия, включая работы, имеющие целью поиск и изъятие археологических предметов, и о признании утратившими силу некоторых актов Правительства Российской Федерации»;
- Постановление Правительства Российской Федерации от 25.04.2024 г. №530 «Об утверждении Положения о государственной историко-культурной экспертизе»;
- Положение о порядке проведения археологических полевых работ и составления научной отчётной документации, утвержденное Постановлением Бюро Отделения историко-филологических наук Российской академии наук №15 от 12 апреля 2023 г.;
- Методика определения границ территорий объектов археологического наследия (№12-01-39/05-АБ от 27.01.2012 г.);
- Письмо Управления государственной охраны объектов культурного наследия Кировской области №979-55-01-14 от 08.08.2024 г., указывающее на необходимость проведения государственной историко-культурной экспертизы, на 2 л.;
- Приказ об утверждении Административного регламента предоставления Министерством культуры Российской Федерации государственной услуги по выдаче разрешений (открытых листов) на проведение работ по выявлению и изучению объектов археологического наследия от 10.05.2016 г. №1009;
- Публичная кадастровая карта. <http://pkk5.rosreestr.ru/>;
- Закон Кировской области от 4 мая 2007 года № 105-ЗО «Об объектах культурного наследия (памятниках истории и культуры) народов Российской Федерации, расположенных на территории Кировской области»;
- Перечень объектов культурного наследия (памятников истории и культуры) народов

Российской Федерации федерального значения, расположенных на территории Кировской области: [Электронный ресурс]: <https://okn.kirovreg.ru/cultural-heritage/lists-of-objects/>;

-Перечень выявленных объектов культурного наследия (памятников истории и культуры) народов РФ, расположенных на территории Кировской области: [Электронный ресурс]: <https://okn.kirovreg.ru/cultural-heritage/list-of-identified-cultural-heritage-objects/>;

-Памятники археологии Кировской области. Материалы историко-архивных и библиографических исследований: [справочник]. Департамент культуры Кировской обл., ОГАУК «Науч.-произ. центр по охране объектов культурного наследия Кировской обл.»; [А.Л. Кражевских (сост., отв. ред.) и др.]. Вып. 2. Киров, 2010. 224 с.

Цель экспертизы:

Определение наличия или отсутствия объектов археологического наследия либо объектов, обладающих признаками объекта археологического наследия, на земельных участках, подлежащих воздействию земляных, строительных, мелиоративных и (или) хозяйственных работ по объекту: «Многоквартирный жилой дом со встроенными помещениями общественного назначения и подземной автостоянкой расположенный по адресу: г. Киров, ул. Володарского, д. 147» на территории земельного участка 43:40:000346:525, расположенного по ул. Володарского в г. Кирове Кировской области.

Объект экспертизы:

Документация о выполненных археологических полевых работах, содержащая результаты исследований, в соответствии с которыми определяется наличие или отсутствие объектов, обладающих признаками объекта культурного наследия, на земельных участках, подлежащих воздействию земляных, строительных, мелиоративных и (или) хозяйственных работ по объекту: «Многоквартирный жилой дом со встроенными помещениями общественного назначения и подземной автостоянкой расположенный по адресу: г. Киров, ул. Володарского, д. 147» на территории земельного участка 43:40:000346:525, расположенного по ул. Володарского в г. Кирове Кировской области.

Перечень документов, представленных на экспертизу:

Владимиров Г.В. Отчет по итогам проведенной археологической разведки на территории объекта «Многоквартирный жилой дом со встроенными помещениями общественного назначения и подземной автостоянкой расположенный по адресу: г. Киров, ул. Володарского, д. 147» на территории земельного участка 43:40:000346:525, расположенного по ул. Володарского в г. Кирове Кировской области в 2025 г. Киров, 2025. Состоит из 1 тома на 43 л.

Сведения об обстоятельствах, повлиявших на процесс проведения и результаты экспертизы:

Обстоятельства, повлиявшие на процесс проведения и результаты проведения экспертизы, отсутствуют.

Сведения о проведенных исследованиях с указанием примененных методов, объемам

характера выполненных работ и их результатов

При подготовке настоящего заключения изучена и проанализирована в полном объеме Документация, представленная Заказчиком.

В процессе проведения экспертизы выполнен анализ:

- действующего законодательства в сфере охраны и сохранения объектов культурного наследия;
- представленной Заказчиком Документации в части его соответствия действующему законодательству в сфере охраны и сохранения объектов культурного наследия;
- представленного Заказчиком картографического материала (обзорные карты и ситуационные схемы в различных масштабах) и фотографий.

Имеющийся и привлеченный материал достаточен для подготовки заключения государственной историко-культурной экспертизы.

Экспертом проведена оценка обоснованности выводов, представленных в заключении Документации.

Результаты исследований, проведенных в рамках государственной историко-культурной экспертизы, оформлены в виде Акта.

Факты и сведения, выявленные и установленные в результате проведенных исследований:

В представленной на экспертизу Документации изложены результаты археологического обследования (разведка) по объекту: «Многоквартирный жилой дом со встроенными помещениями общественного назначения и подземной автостоянкой расположенный по адресу: г. Киров, ул. Володарского, д. 147» на территории земельного участка 43:40:000346:525, расположенного по ул. Володарского в г. Кирове Кировской области.

В документации отражена история предшествующих исследований на обследуемой территории, изложено краткое физико-географическое описание района работ, представлено описание обследуемых участков под проектируемый объект, шурфов, а также картографические материалы и фотоматериалы. Обследование проводилось в августе 2025 г. Финансирование археологических работ осуществлялось за счет средств заказчика договора № 02-01-07/2025 от 05.05.2025 г., заключенного между Кировским областным государственным автономным учреждением «Научно-производственный центр по охране объектов культурного наследия Кировской области» и ООО СЗ «Транс-Холдинг».

Основание для проведения работ - Открытый лист № P018-00103-00/02707023 от 24.07.2025 г., выданный Министерством культуры Российской Федерации на имя Владимиров Геннадия Викторовича.

Цель работы – проведение археологического обследования зоны хозяйственного освоения на предмет наличия или отсутствия объектов, обладающих признаками объекта археологического наследия по объекту: «Многоквартирный жилой дом со встроенными

помещениями общественного назначения и подземной автостоянкой расположенный по адресу: г. Киров, ул. Володарского, д. 147» на территории земельного участка 43:40:000346:525, расположенного по ул. Володарского в г. Кирове Кировской области. В ходе проведения археологической разведки был обследован земельный участок строительства объекта общей площадью 0,3769 га, было заложено 2 (два) разведочных шурфа размером 1×1 м, общая исследования площадь составила 2 кв. м.

В задачи исследований входило:

- сбор максимально возможной информации (анализ отчетных материалов исследований предыдущих лет, анализ литературы и источников), указывающей на наличие объектов культурного наследия;
- проверка полученной информации при натурном (разведочном) обследовании.
- подготовка отчетной документации по проведенным исследованиям.

Археологическая разведка на испрашиваемой территории проводилась методом сплошного пешего обследования площадного объекта, указанного в проектной документации, предоставленной Заказчиком работ.

Изучение архивных и библиографических материалов, анализ научных полевых отчетов по результатам предшествующих археологических исследований позволили выявить следующие сведения, имеющие отношение к историко-археологическому изучению территории, лежащей в административных границах г. Кирова Кировской области.

В археологическом отношении рассматриваемая территория согласно плану г. Хлынова 1759 г. в черту городской застройки не входила и была выделена под городской выгон для домашнего скота «из примерной земли деревни Замятни Кобылина и по писцовым переписным книгам званием Петрушинской Колобовой Денисовской тоже». Жилая застройка на участке фиксируется на планах города 1812 г., 1886 г., 1924 г. В советский и современный период на участке идет активное хозяйственное освоение и строительство. В 1934 г. на нем располагался дом знаменитого садовода и селекционера А.Б. Рудобельского (ул. Володарского, 151), был разбит огород и виноградник. В 2016 г. по адресу: г. Киров, ул. Володарского, 143 (участок расположен рядом с исследуемым з/у в 2025 г.) проводилась археологическая разведка под руководством К. Н. Глушкова, которая не выявила на участке культурного слоя.

Обследуемый земельный участок располагается в Первомайском районе г. Кирова, на пересечении ул. Воровского и Володарского (ныне - Никитская). На момент проведения работ участок был расчищен строительной техникой (строительный и бытовой мусор, остатки домов сдвинуты в несколько куч), огорожен забором, советские деревянные дома (в т.ч. дом Рудобельского) снесены. В восточной части участка складированы стройматериалы (бетонные плиты).

Шурф № 1 размером 1×1 м был разбит в западной части участка, в 35 м к юго-западу от дома № 145А по ул. Володарского (Никитская), в 25 м к северо-востоку от дома № 37 по ул.

Воровского, в 83 м к востоку от дома № 39 по ул. Воровского (администрация г. Кирова) и в 2,3 км к западу от р. Вятки. Глубина прокопки шурфа составила 0,55-0,58 м. Координаты шурфа № 1 – 58°35.687' с. ш., 49°40.331' в. д. Археологические предметы и признаки культурного слоя в шурфе не обнаружены.

Шурф № 2 размером 1×1 м был разбит в северной части участка, в 10 м к юго-востоку от дома № 145А по ул. Володарского (Никитская), в 50 м к западу от дома № 132 по ул. Володарского (Никитская), в 133 м к восток-северо-востоку от дома № 39 по ул. Воровского (администрация г. Кирова), в 45 м к северо-востоку от шурфа № 1 и в 2,28 км к западу от р. Вятки. Глубина прокопки шурфа составила 0,94-0,95 м. Координаты шурфа № 2 – 58°35.705' с. ш., 49°40.357' в. д. Археологические предметы и признаки культурного слоя в шурфе не обнаружены.

Таким образом, в ходе археологического обследования земельного участка 43:40:000346:525 по объекту: «Многоквартирный жилой дом со встроенными помещениями общественного назначения и подземной автостоянкой расположенный по адресу: г. Киров, ул. Володарского, д. 147» было заложено 2 (два) разведочных шурфа размером 1×1 м, общая исследования площадь составила 2 кв. м, археологический материал, а также отложения культурного слоя объектов археологического наследия (далее – ОАН) не обнаружены. Визуально фиксируемые признаки курганных насыпей не выявлены.

Ближайшие к объекту памятники археологии, известные по архивным данным, расположены на удалении от зоны хозяйственного освоения.

Обоснование выводов экспертизы:

Экспертное заключение подготовлено по результатам изучения и анализа, представленных на экспертизу документов, проведенного натурного обследования и основано на положениях Федерального закона №73-ФЗ от 25.06.2002 г. «Об объектах культурного наследия (памятниках истории и культуры) народов Российской Федерации» и общепринятой археологической методики исследований на землеотводах.

Предварительно проведено изучение сведений об объектах археологического наследия, включенных в единый государственный реестр объектов культурного наследия (памятников истории и культуры) народов Российской Федерации, выявленных объектов культурного наследия, расположенных на обследуемых земельных участках, не имеется.

Археологические полевые работы проведены в соответствии со статьей 45.1 Федерального закона №73-ФЗ от 25.06.2002 г. «Об объектах культурного наследия (памятниках истории и культуры) народов Российской Федерации» на основании Открытого листа № P018-00103-00/02707023 от 24.07.2025 г., выданного Министерством культуры Российской Федерации на имя Владимирова Геннадия Викторовича. Этапность и методика проведенных археологических полевых работ соответствуют «Положению о порядке проведения археологических полевых работ и составлению научной отчётной документации»,

утвержденному Постановлением Бюро Отделения историко-филологических наук Российской академии наук №15 от 12 апреля 2023 г. и требованиям Федерального закона №73-ФЗ от 25.06.2002 г. «Об объектах культурного наследия (памятниках истории и культуры) народов Российской Федерации». В ходе проведения археологического обследования земельного участка 43:40:000346:525 по объекту: «Многоквартирный жилой дом со встроенными помещениями общественного назначения и подземной автостоянкой расположенный по адресу: г. Киров, ул. Володарского, д. 147» было заложено 2 (два) разведочных шурфа размером 1×1 м, общая исследования площадь составила 2 кв. м, в результате признаков культурного слоя и археологических артефактов не обнаружено. Разработка раздела об обеспечении сохранности объекта культурного наследия не требуется. Объекты историко-культурного (археологического) наследия, включенные в реестр, выявленные объекты культурного наследия на обследованной территории отсутствуют. Известные на сегодняшний день на территории г. Кирова Кировской области объекты археологии расположены на удалении от участка проектирования и не попадают в зону хозяйственного освоения.

ВЫВОДЫ ЭКСПЕРТИЗЫ:

На основании предоставленной и собранной в процессе выполнения историко-культурной экспертизы документации о выполнении археологических работ (разведок) с целью определения наличия или отсутствия объектов археологического наследия либо объектов, обладающих признаками объекта археологического наследия на земельном участке с кадастровым номером 43:40:000346:525 по объекту: «Многоквартирный жилой дом со встроенными помещениями общественного назначения и подземной автостоянкой расположенный по адресу: г. Киров, ул. Володарского, д. 147», подлежащем воздействию земляных, строительных, мелиоративных, хозяйственных работ, объекты культурного наследия, включенные в единый государственный реестр объектов культурного наследия (памятников истории культуры) народов Российской Федерации, выявленные объекты культурного наследия либо объекты, обладающие признаками объекта культурного(археологического) наследия, **ОТСУТСТВУЮТ.**

При обследовании земельного участка с кадастровым номером 43:40:000346:525 по объекту: «Многоквартирный жилой дом со встроенными помещениями общественного назначения и подземной автостоянкой расположенный по адресу: г. Киров, ул. Володарского, д. 147», объекты археологического наследия, объекты, обладающие признаками объекта археологического наследия, в соответствии со статьей 3 Федерального закона №73-ФЗ от 25.06.2002 г. «Об объектах культурного наследия (памятниках истории и культуры) народов Российской Федерации», **НЕ ОБНАРУЖЕНЫ**, хозяйственное освоение земельных участков **ВОЗМОЖНО (ПОЛОЖИТЕЛЬНОЕ ЗАКЛЮЧЕНИЕ).**

К настоящему акту прилагаются следующие документы:

- Владимиров Г.В. Отчет по итогам проведенной археологической разведки на территории объекта «Многоквартирный жилой дом со встроенными помещениями общественного

назначения и подземной автостоянкой расположенный по адресу: г. Киров, ул. Володарского, д. 147» на территории земельного участка 43:40:000346:525, расположенного по ул. Володарского в г. Кирове Кировской области в 2025 г. Киров, 2025. Состоит из 1 тома на 43 л.

- Письмо Управления государственной охраны объектов культурного наследия Кировской области №979-55-01-14 от 08.08.2024 г., указывающее на необходимость проведения государственной историко-культурной экспертизы.

**Дата оформления Акта государственной
историко-культурной экспертизы**

08 августа 2025 г.

Эксперт по проведению государственной
историко-культурной экспертизы,
кандидат исторических наук

Русланов Е.В.

**КИРОВСКОЕ ОБЛАСТНОЕ ГОСУДАРСТВЕННОЕ АВТОНОМНОЕ
УЧРЕЖДЕНИЕ «НАУЧНО-ПРОИЗВОДСТВЕННЫЙ ЦЕНТР ПО ОХРАНЕ
ОБЪЕКТОВ КУЛЬТУРНОГО НАСЛЕДИЯ КИРОВСКОЙ ОБЛАСТИ»**

ОТЧЕТ

**по итогам проведенной археологической разведки
на территории объекта «Многоквартирный жилой дом со встроенными
помещениями общественного назначения и подземной автостоянкой
расположенный по адресу: г. Киров, ул. Володарского, д. 147» на
территории земельного участка 43:40:000346:525, расположенного по ул.
Володарского в г. Кирове Кировской области в 2025 г.**

Основание: договор № 02-01-07/2025 от 05.07.2025 г.

Заказчик: ООО СЗ «Транс-Холдинг»

ДИРЕКТОР



П. В. ШАКЛЕИН

Г. КИРОВ
2025 г.

Оглавление

Введение	3
Геоморфология территории г. Кирова Кировской области.....	4
Историческая справка.....	6
Результаты проведения археологических работ.....	13
Заключение.....	17
Альбом иллюстраций.....	19

Введение

Археологические работы на территории объекта «Многоквартирный жилой дом со встроенными помещениями общественного назначения и подземной автостоянкой расположенный по адресу: г. Киров, ул. Володарского, д. 147» на территории земельного участка 43:40:000346:525, расположенного по ул. Володарского в г. Кирове Кировской области велись в соответствии с договором № 02-01-07/2025 от 05.05.2025 г., заключенным Кировским областным государственным автономным учреждением «Научно-производственный центр по охране объектов культурного наследия Кировской области» и ООО СЗ «Транс-Холдинг».

Работы проводились в августе 2025 г. на основании открытого листа № P018-00103-00/02707023, выданного Г. В. Владимирову Министерством культуры РФ на право производства археологических разведок. В ходе проведения археологической разведки был обследован земельный участок строительства объекта общей площадью 0,3769 га. При этом заложено 2 шурфа размером 1х1 м, общая площадь земляных работ – 2 кв. м.

Геоморфология территории г. Кирова Кировской области

Г. Киров со своими окрестностями входит в пояс полесий и ополий – это пояс низин, пересекающий область с северо-востока на юго-запад. Он начинается Камско-Вятской ложбиной стока ледниковых вод. Их поток начинался на Каме и был направлен на юго-запад, в долину р. Вятки. В районе гг. Слободского и Кирова пояс полесий пересекается с размытой северной частью Вятского Увала. От Увала сохранилось множество останцевых возвышенностей, пригодных для обитания древнего человека. Они сохраняют общее север-северо-восточное направление Увала, но всюду разобщены широкими низинами – путями стока ледниковых вод.

Г. Киров располагается в центральной части Кировской области в среднем течении р. Вятки. В геологическом плане для данной территории характерны отложения пустынь и лагун татарского яруса Пермской системы (возраст горных пород – 250-300 млн. лет). В пойме р. Вятки наблюдаются отложения рек и талых ледниковых вод Четвертичной системы (начало – 2,6 млн. лет назад, продолжается до сих пор). Глубина поверхности кристаллического фундамента колеблется от 2000 до более 2500 м.

Общий характер рельефа окрестностей г. Кирова увалистый, на востоке располагается центральная часть Вятского Увала с абсолютными высотами 250-280 м. Долина р. Вятки широка и асимметрична. Русло Вятки часто прижимается к правому берегу, обуславливая его обрывистость и «гористость», пойма и террасы расположены на левом берегу. Лишь в районе г. Кирова пойма располагается на правом берегу р. Вятки. Поверхность поймы р. Вятки слабоволнистая: характерно чередование грив, межгривных понижений, наличие стариц. Гривы высотой 1-3 м расположены параллельно или под углом к современному руслу. Поверхность пойм поднимается над межевым уровнем на 3-7 м.

Для территории г. Кирова характерны дерново-подзолистый и болотно-подзолистый типы почв. Верхний плодородный горизонт этих почв составляет слой толщиной всего в 10-20 см, а за ним следует подзолистый горизонт, бедный питательными веществами.

Территория административного центра Кировской области входит в состав подзоны южной тайги. Леса, объединяемые в группу ельников-зеленомошников, составляют здесь зональный тип растительности. Ельники-зеленомошники – леса с одноярусным древостоем из ели и пихты, с примесью березы, осины. Однако естественная растительность в границах г. Кирова почти не сохранилась, на свободной от застройки территории преобладают сельскохозяйственные земли.

Участок проведения работ расположен в глубине правого (высокого) коренного берега р. Вятки. Поверхность земли в границах исследуемого участка представляет равнину с общим слабым наклоном с юга на север, по направлению течения р. Вятка. С момента появления жилой застройки на исследуемом участке формирование его рельефа тесно связано с техногенной деятельностью человека (на участке фиксируются котлованы от домов, деревья, огороды).

Историческая справка

Город Вятка был основан новгородцами в 1374 г. на мысу, образованном крутым берегом р. Вятки и Засорным оврагом. С западной стороны это место защищал отвершек оврага, и только с северной стороны пришлось выкопать ров для круговой обороны города. По данным "Повести о стране Вятской", кольцо укреплений образовали поставленные вплотную друг к другу срубы жилищ. Эти сведения были подтверждены Л. Д. Макаровым в 1983 г. во время археологических наблюдений за ходом земляных работ¹.

К концу XIV в. город занимал южную часть территории, ограниченной с севера Раздерихинским оврагом, с востока – крутым берегом р. Вятки, с юга – Засорным оврагом; на западе располагалось болото. На территорию интересующего нас района застройка распространилась к XV-XVI вв. К началу XVII в. хлыновский кремль был окружен валом, поверх которого шла стена, срубленная в два ряда и закрытая сверху тесовой крышей. Внутри вала тем же Макаровым прослежены клетки, забутованные глиной². Кроме того, кремль имел 8 башен, из которых 4 были проезжими. Общая длина стены достигала 420 сажень (907 м.).³ Западная граница посада к этому времени проходила примерно там, где пересекаются современные улицы Свободы и Московская. Для его защиты по дуге, начинающейся у истока Раздерихинского оврага и кончающейся берегом Засоры, был поставлен сплошной ряд вкопанных в землю заостренных бревен – острог⁴. В настоящее время следов древнейшей линии острога не сохранилось.

С момента основания и до конца XVIII в. застройка Хлынова-Вятки происходила без плана. Его планировочную схему определяли в основном рельеф и транспортные магистрали, по которым шло сообщение с соседними землями. Глубокие овраги ограничивали развитие города вдоль течения р. Вятки, ориентируя направление дорог и улиц только в одном направлении

¹ Макаров Л. Д. Русские поселенцы на берегах Вятки // ЭЗВ. Т.4. История. Киров, 1995. С. 87-88.

² Макаров Л. Д. Древнерусское население Прикамья в X – XV вв. Ижевск, 2001. С. 16.

³ Эммаусский А. В. Культура Вятского края XVII вв. // ЭЗВ. Т.4. История. Киров, 1995. С. 70-71.

⁴ Тинский А. Г. Планировка и застройка города Вятки в XVII-XIX вв. Киров, 1976. С. 13.

– на запад. Этими обстоятельствами и был определен лучевой или веерный характер планировки города. Сеть радиальных, направленных от центра улиц напоминала не полностью раскрытый веер. Особенность "хлыновского веера" состояла в том, что он имел два центра - кремль и торг, и раскрывался всего на 120 градусов⁵. Планировка Хлынова была устойчивой, что обуславливалось наличием мостовых, выявленных в результате археологических исследований. Жилища и хозяйственные сооружения строились преимущественно на одном и том же месте на протяжении длительного времени⁶.

Развитию города в южном направлении препятствовал глубокий Засорный овраг, через который до начала XIX в. не было мостовых переходов. Поэтому расширение территории вплоть до конца XVIII в. наиболее интенсивно происходило в западном и северо-западном направлении.

В 1580 г. на южном берегу Засорного оврага монах Трифон построил деревянную Благовещенскую церковь и основал мужской монастырь. При основании к нему были приписаны земельные угодья и деревеньки, лежащие к югу от границ города. Обособленное и в то же время близкое, у самых границ города, положение монастыря с приписанными к нему угодьями ограничило на некоторое время развитие городского посада в южном направлении⁷.

В XVII в. произошли большие изменения в оборонительной системе города. В 1663 г. произошла полная перестройка кремлевских оборонительных сооружений. Это было вызвано рядом народных выступлений конца 40 – начала 60-х гг. XVII в., после чего было принято решение об укреплении городов и усилении их оборонительных систем. Вот как говорится об этих работах в местном «Летописце»: "7122 (1663) года месяца сентября в 17 день начали строить земляной город, а строили

⁵ Тинский А. Г. Планировка, застройка и архитектура города // ЭЗВ. Т. 1. Города. Киров, 1994. С. 38.

⁶ Макаров Л. Д. Древнерусское население Прикамья в X – XV вв. Ижевск, 2001. С. 16-17.

⁷ Тинский А. Г. Планировка и застройка города Вятки в XVII-XIX вв. Киров, 1976. С. 14-15.

стольник и воевода князь Григорий Афанасьевич Козловский, а делали оба города 3 года"⁸. Под обоими городами в данном случае подразумеваются укрепления кремля и укрепления посада. В ходе этой перестройки вместо деревянных кремлевских стен были насыпаны земляные валы высотой около 5 м. Вал был менее подвержен разрушению артиллерийским огнем, чем деревянные стены, что было важно вследствие усиления мощности пушек в XVII в. Попадая в вал, ядра зарывались в нем, теряли свою пробивную силу и застревали. Основу конструкции вала, его "скелет" составляли "тарасы" - две параллельные бревенчатые стенки, соединяющиеся между собой поперечными бревенчатыми же перегородками. Эти стенки образовывали изолированные ячейки, заполненные землей. С внешней стороны тарас был насыпан и одернован крутой откос. Со стороны р. Вятки вал от оплывания защищали срубы из пяти рядов толстых бревен. По верху вала были набиты зубцы из заостренных сверху бревен, за которыми находились наполненные землей туры - плетеные ивовые корзины диаметром и высотой по одному аршину (72 см), поставленные друг от друга на расстоянии аршина, как и зубцы на стене.

В начале 1680-х гг. туры были заменены заборолами - двухметровой бревенчатой стенкой с узкими бойницами для стрельбы. Тогда же всю боевую площадку закрыли сверху двускатной кровлей⁹. С запада и севера кремлевский вал был окружен рвом, который на протяжении почти 150 сажен (324 м), от Богоявленской до Спасской башни, был заполнен водой. Ров пролегал примерно по линии современной улицы Динамовский проезд. От проезжих башен через него были перекинuty мосты с перилами, которые, очевидно, можно было быстро развести в случае опасности. Две другие стороны кремля защищала крутизна коренного берега р. Вятки и Засорного оврага. В линию вала были встроены деревянные башни. Их количество в разное время варьировалось от 5 до 6.

⁸ Летописец старых лет, что учинилось в московском государстве и во всей Русской земле в нынешняя и последняя времена // ТВУАК. 1905. Вып. IV. Разд. II. С. 19.

⁹ Тинский А. Г. Крепостная архитектура Хлынова XVII в. // ЭЗВ. Т. 5. Архитектура. Киров, 1996. С. 28-30.

В отличие от укреплений кремля, которые претерпели только качественные изменения и остались в прежних границах, оборонительная система посада в 60-е гг. XVII в. фактически была выстроена заново. До этого времени посад был защищен лишь острогом. Он представлял собой сплошной ряд вкопанных в землю заостренных бревен, перед которым был выкопан небольшой ров. За бревнами располагалась неширокая площадка из бревен на столбах, на которой могли располагаться обороняющиеся. Острог несколько раз передвигался вследствие расширения территории посада, и к началу XVII в. он проходил по дуге, начинающейся у истока Раздерихинского оврага и кончающейся берегом Засорного оврага. Его западная граница проходила примерно там, где пересекаются современные улицы Свободы и Московская. К середине XVII в. острог со рвом оказался в тылу посада и, никому не нужный, догнивал. Со временем на его месте образовалась ломаная улица, кольцом охватившая старый посад - улица Седининская. В результате процесса расширения посада в западном направлении он оказался фактически ничем не защищен вплоть до воеводства князя Козловского.

Как и в случае с кремлем, основными составляющими укреплений посада были вал и ров. Ров глубиной 2 и шириной 4 сажени (4,3 и 8,6 м соответственно) полукольцом охватывал посад с запада. Начинаясь у Засорного оврага, он шел на северо-запад до современной улицы Московской и дальше примерно до перекрестка улиц Свободы и Труда и здесь поворачивал сначала на восток, а потом на юго-восток до верховьев Раздерихинского оврага¹⁰. За рвом был насыпан земляной вал высотой до 4 сажень (8,6 м), укрепленный острогом из заостренных сверху бревен. С южной стороны города вал смыкался с укреплениями малого города и проходил по берегу Засорного оврага, а с севера и востока - по южному берегу Раздерихинского оврага и берегу Вятки до Богоявленской башни кремля. Если принять современную планировку г. Кирова, то направление

¹⁰ Тинский А. Г. Планировка и застройка г. Вятки в XVII – XIX вв. Киров, 1976. С. 13-33.

посадского вала в западной его части от Засоры до Раздерихинского оврага можно провести в основном по ул. Володарского, Степана Халтурина и Труда¹¹.

Посадские укрепления отличались от кремлевских наличием так называемых городней - срубов, поставленных по линии обороны вплотную друг к другу и образующих крепостную стену переменной высоты. Эти городни перекрывали вытекающие из города ключи и сухие овражки, которые пересекал вал. Часть срубов была засыпана землей, другие предназначались для обороняющихся. В них устраивали отверстия для стрельбы в двух уровнях, два боя - верхний и "подошвенной". На городнях сверху были сделаны бревенчатые стенки с прорезями-бойницами - "обламы" высотой в одну сажень (2,16 м). Все это деревянное сооружение было закрыто сверху двускатной крышей. На протяжении Засорного оврага было устроено семь таких городней; восьмой перекрывал кремлевский ров в северо-восточном углу кремля, где кончалась стена посада.

На всем протяжении укреплений посада было поставлено 7 деревянных башен и 9 выводов. Вывод представлял собой выступающий за линию крепостной стены деревянный сруб, в котором находилась пищаль для огня вдоль крепостной стены по подступившему вплотную неприятелю.

В течение XVII в. город интенсивно застраивался в направлении Никитской улицы (в юго-западном направлении), несколько медленнее в северо-западном направлении (по Ильинской и Воскресенской улицам) и совсем медленно - в западном направлении, по Московской и Морозовской улицам. Никитская улица в пределах посада была застроена практически на всем своем протяжении, что было связано с оживленностью Казанской дороги, в которую она превращалась за посадской стеной. При этом в ходе расширения территории посада сохранялась изначальная веерная планировка города, а линии улиц изменялись незначительно, в основном в сторону их спрямления. В ходе развития города произошло перераспределение функций

¹¹ Эммаусский А. В. Культура Вятского края XVII в. // ЭЗВ. Т. 4. История. Киров, 1995. С. 71.

его отдельных частей. Кремль потерял свое прежнее значение административного центра Вятской земли и вообще центра городской жизни Хлынова, превратившись лишь в резиденцию архиереев и органов управления епархией. Вместе с тем значение посада в городской жизни значительно возросло. Увеличилась плотность его застройки, что было связано с возведением посадских укреплений, ограничивших расширение города на запад и северо-запад. Жилая застройка стала продвигаться на юг и на восток, на склоны и устье Засорного оврага и на берег р. Вятки, где еще в начале XVII в. возникли целые улицы. Развивались и слободки, возникшие за крепостной стеной.

План 1784 г. предусматривал переход от прежней радиальной планировки к регулярной, при которой прямыми, перпендикулярными друг к другу улицами город делился на систему геометрически правильных прямоугольных кварталов. Регламентировалось также, какими домами должны были застраиваться кварталы: каменными или деревянными, на каменных фундаментах или без них. Старый вал предполагалось скрыть и взамен него возвести новый, также со рвом. Однако вследствие активного расширения территории города в конце XVIII в. новый вал так и не был возведен¹².

Интересующий нас участок проведения работ согласно плану г. Хлынова 1759 г. в черту городской застройки не входил и был выделен под городской выгон для домашнего скота «из примерной земли деревни Замятни Кобылина и по писцовым переписным книгам званием Петрушинской Колобовой Денисовской тоже» (рис. 4). Жилая застройка на участке фиксируется на планах города 1812 г. (рис. 5), 1886 г. (рис. 6), 1924 г. (рис. 7). В советский и современный период на участке идет активное хозяйственное освоение и строительство (рис. 11). В 1934 г. на нем располагался дом знаменитого садовода и селекционера А. Б. Рудобельского (ул. Володарского, 151), был разбит огород и виноградник (рис. 12). В 2016 г. по

¹² Столетие Вятской губернии. Т. I. Вятка, 1880. С. 129.

адресу: г. Киров, ул. Володарского, 143 (участок расположен рядом с исследуемым з/у в 2025 г.) проводилась археологическая разведка под руководством К. Н. Глушкова, которая не выявила на участке культурного слоя.

РЕЗУЛЬТАТЫ ПРОВЕДЕНИЯ АРХЕОЛОГИЧЕСКИХ РАБОТ

Методика полевого обследования

Археологические работы на территории объекта «Многоквартирный жилой дом со встроенными помещениями общественного назначения и подземной автостоянкой расположенный по адресу: г. Киров, ул. Володарского, д. 147» на территории земельного участка 43:40:000346:525, расположенного по ул. Володарского в г. Кирове Кировской области, велись в соответствии с договором № 02-01-07/2025 от 05.05.2025 г., заключенным Кировским областным государственным автономным учреждением «Научно-производственный центр по охране объектов культурного наследия Кировской области» и ООО СЗ «Транс-Холдинг» в соответствии с Федеральным Законом «Об объектах культурного наследия (памятниках истории и культуры) народов Российской Федерации» от 25 июня 2002 г. № 73-ФЗ и «Положением о порядке проведения археологических полевых работ (археологических раскопок и разведок) и составления научной отчетной документации» (М., Институт археологии РАН, 2023). Общая площадь обследованного земельного участка составила 0,3769 га.

В ходе производства работ был произведен детальный визуальный осмотр территории на предмет наличия археологических находок, а также проведено исследование почвы для выявления культурного слоя и археологического материала. На исследуемом участке заложено 2 шурфа размером 1х1 м (площадь земляных работ – 2 кв. м), произведена их фото- и графическая фиксация, взяты абсолютные координаты с помощью приемника системы глобального позиционирования (GPS) Garmin GPSmap 62s. Абсолютные координаты даны в системе координат WGS-84. Нивелировка шурфов производилась от условного нуля, за который принимался самый низкий угол. После снятия дерна выборка производилась условными горизонтами по 20 см. Графически и фотографически

фикси́ровались одна или несколько стенок шурфа. После проведенных исследований шурфы засыпались или рекультивировались. Основные этапы работ фикси́ровались с помощью цифровых фотоаппаратов с разрешением не менее 5 Мрх. Для указания масштаба при фотографировании использовалась телескопическая рейка с сантиметровыми делениями.

Итогом полевых изысканий и последующей камеральной обработки материалов является настоящий Отчет.

Описание произведенных мероприятий в районе обследования

Обследуемый земельный участок располагается в Первомайском районе г. Кирова, на пересечении ул. Воровского и Володарского (ныне - Никитская) (рис. 1-10). На момент проведения работ участок был расчищен строительной техникой (строительный и бытовой мусор, остатки домов сдвинуты в несколько куч), огорожен забором, советские деревянные дома (в т.ч. дом Рудобельского) снесены. В восточной части участка складированы стройматериалы (бетонные плиты) (рис. 13-24). Поиск подъемного материала на участке результатов не принес и было принято решение заложить 2 шурфа в северной и западной частях, свободных от строительного мусора.

Шурф № 1 (рис. 9-10, 25-30) размером 1х1 м был разбит в западной части участка, в 35 м к юго-западу от дома № 145А по ул. Володарского (Никитская), в 25 м к северо-востоку от дома № 37 по ул. Воровского, в 83 м к востоку от дома № 39 по ул. Воровского (администрация г. Кирова) и в 2,3 км к западу от р. Вятки. Глубина прокопки шурфа составила 0,55-0,58 м.

В ходе его выборки прослежена следующая стратиграфия.

слой	мощность (м)
коричневая супесь с вкраплениями кирпичной крошки	0,3-0,4
красно-коричневая глина	ниже

Слой коричневой супеси с вкраплениями кирпичной крошки представляет собой слой старого огорода, частично переотложенный в ходе расчистки участка. Археологические предметы и признаки культурного слоя в шурфе не обнаружены.

Координаты шурфа № 1 – 58°35.687' с. ш., 49°40.331' в. д.

Шурф № 2 (рис. 9-10, 31-36) размером 1х1 м был разбит в северной части участка, в 10 м к юго-востоку от дома № 145А по ул. Володарского

(Никитская), в 50 м к западу от дома № 132 по ул. Володарского (Никитская), в 133 м к восток-северо-востоку от дома № 39 по ул. Воровского (администрация г. Кирова), в 45 м к северо-востоку от шурфа № 1 и в 2,28 км к западу от р. Вятки. Глубина прокопки шурфа составила 0,94-0,95 м.

В ходе его выборки прослежена следующая стратиграфия.

слой	мощность (м)
коричневая супесь с вкраплениями кирпичной крошки	0,3-0,35
стерильный коричневый суглинок	ниже
красно-коричневая глина	ниже

Слой коричневой супеси с вкраплениями кирпичной крошки представляет собой слой старого огорода, частично переотложенный в ходе расчистки участка. Стерильный коричневый суглинок представляет собой предматериковый стерильный слой. Археологические предметы и признаки культурного слоя в шурфе не обнаружены.

Координаты шурфа № 2 – 58°35.705' с. ш., 49°40.357' в. д.

Заключение

В результате исследования территории объекта «Многоквартирный жилой дом со встроенными помещениями общественного назначения и подземной автостоянкой расположенный по адресу: г. Киров, ул. Володарского, д. 147» на территории земельного участка 43:40:000346:525, расположенного по ул. Володарского в г. Кирове Кировской области, объектов, обладающих признаками объекта культурного наследия, не выявлено. Кроме того, определено, что указанный участок в силу пространственной удаленности не входит в территории, сопряженные с известными объектами археологического наследия, а именно, в их охранные зоны, зоны регулирования застройки и хозяйственной деятельности; зоны охраняемого природного ландшафта. Вследствие всего этого земляные работы на территории участка могут быть рекомендованы к согласованию без ограничений.

При этом в ходе проведения земляных работ также необходимо учитывать, что некоторые виды археологических памятников не могут быть выявлены существующими на настоящий момент методами исследования, что не исключает вероятность их обнаружения при проведении земляных работ. В соответствии с пунктом 4 статьи 36 Федерального закона от 25.06.2002 № 73-ФЗ «Об объектах культурного наследия (памятниках истории и культуры) народов Российской Федерации», в случае обнаружения в ходе проведения изыскательских, проектных, земляных, строительных, мелиоративных, хозяйственных и иных работ объекта, обладающего признаками объекта культурного наследия, в том числе объекта археологического наследия, заказчик указанных работ, технический заказчик (застройщик) объекта капитального строительства, лицо, проводящее указанные работы, обязаны незамедлительно приостановить указанные работы и в течение трех дней со дня обнаружения такого объекта направить письменное заявление об обнаруженном объекте культурного наследия в

управление государственной охраны объектов культурного наследия Кировской области (610019, г. Киров, ул. Защитников Отечества, 69, т. 27-27-41 доб. 4107). Предприятиям и организациям, производящим работы на территории обследованных участков, необходимо в обязательном порядке проинформировать своих сотрудников о вероятности обнаружения ими объектов культурного наследия.

АЛЬБОМ ИЛЛЮСТРАЦИЙ

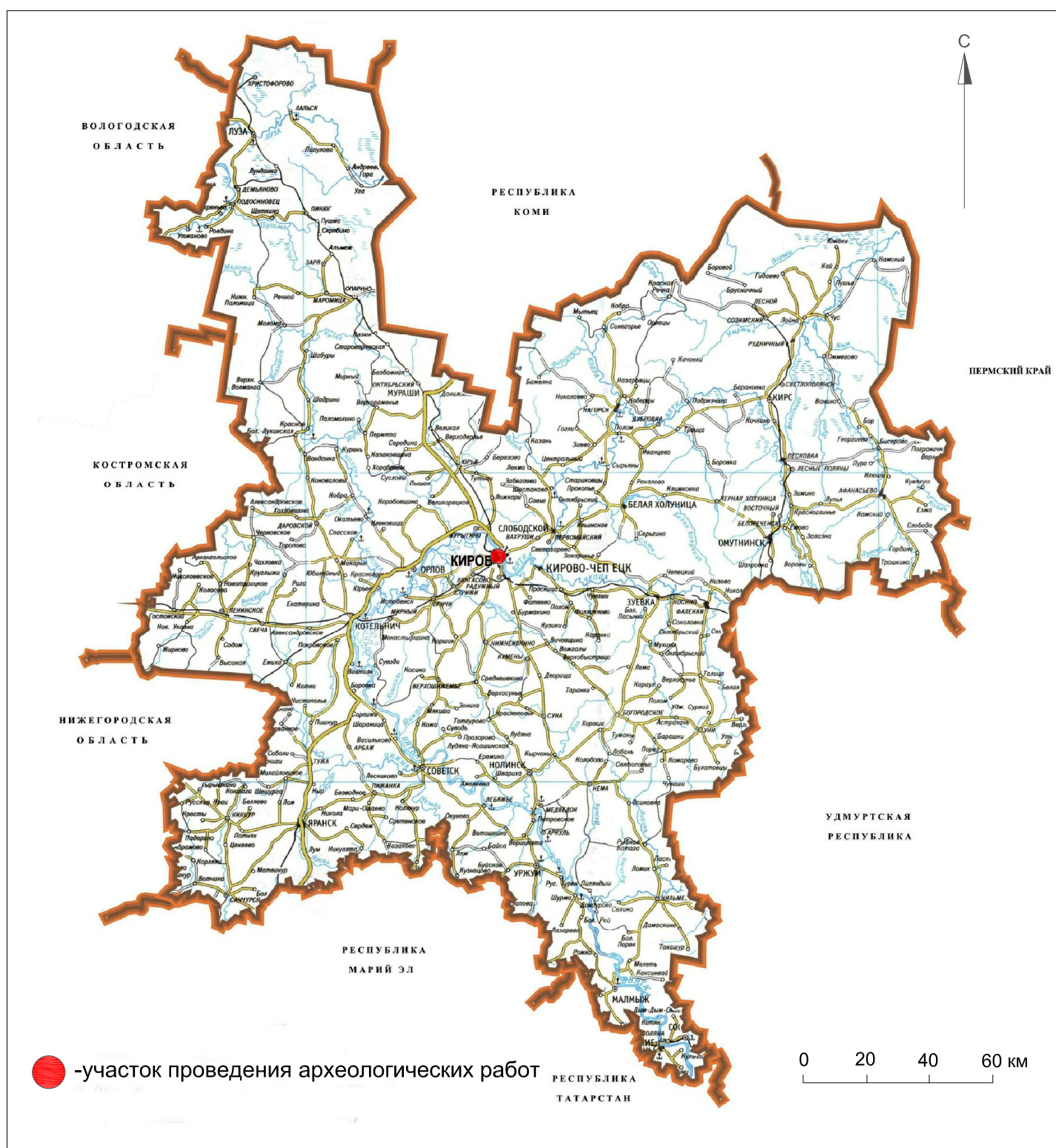
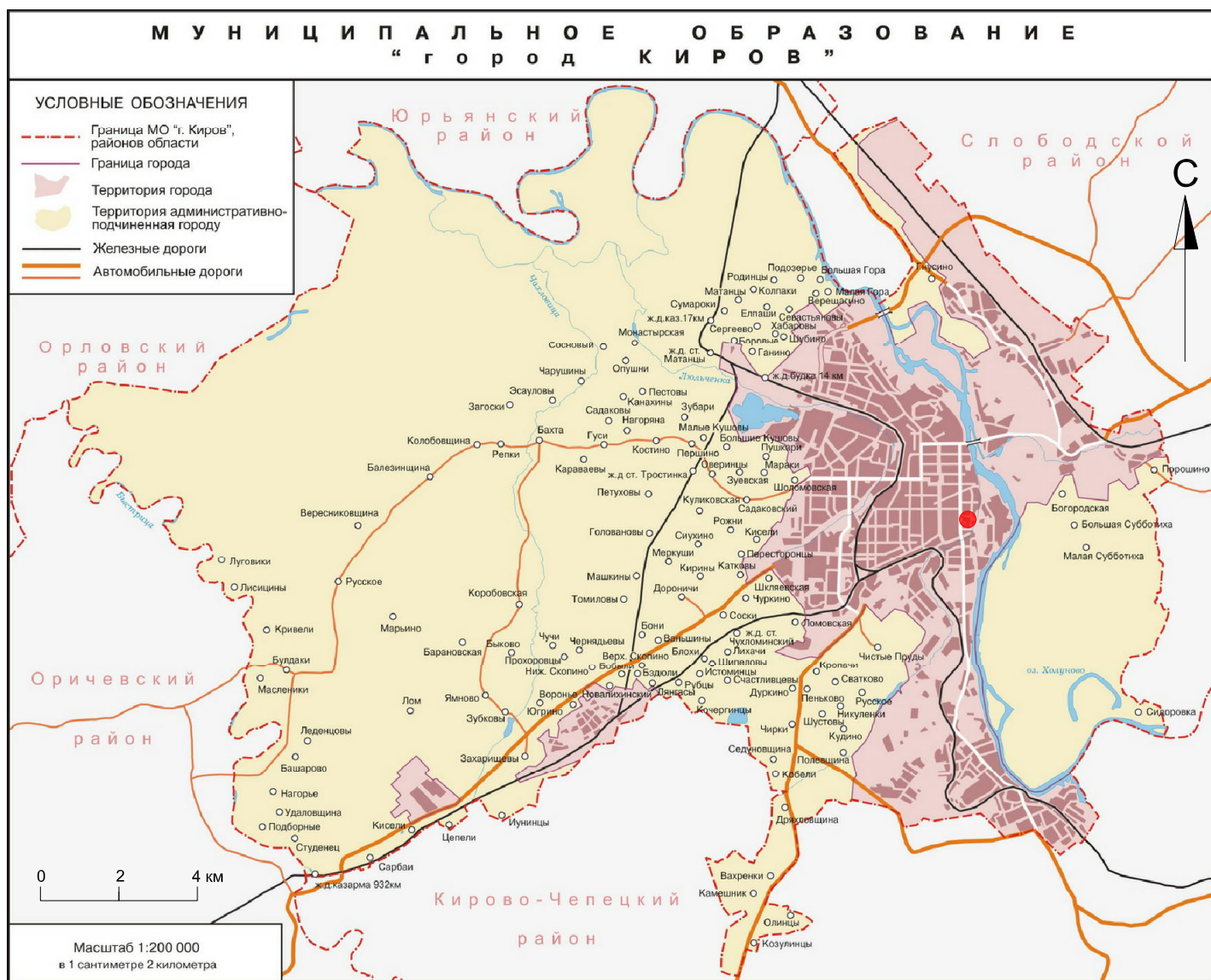
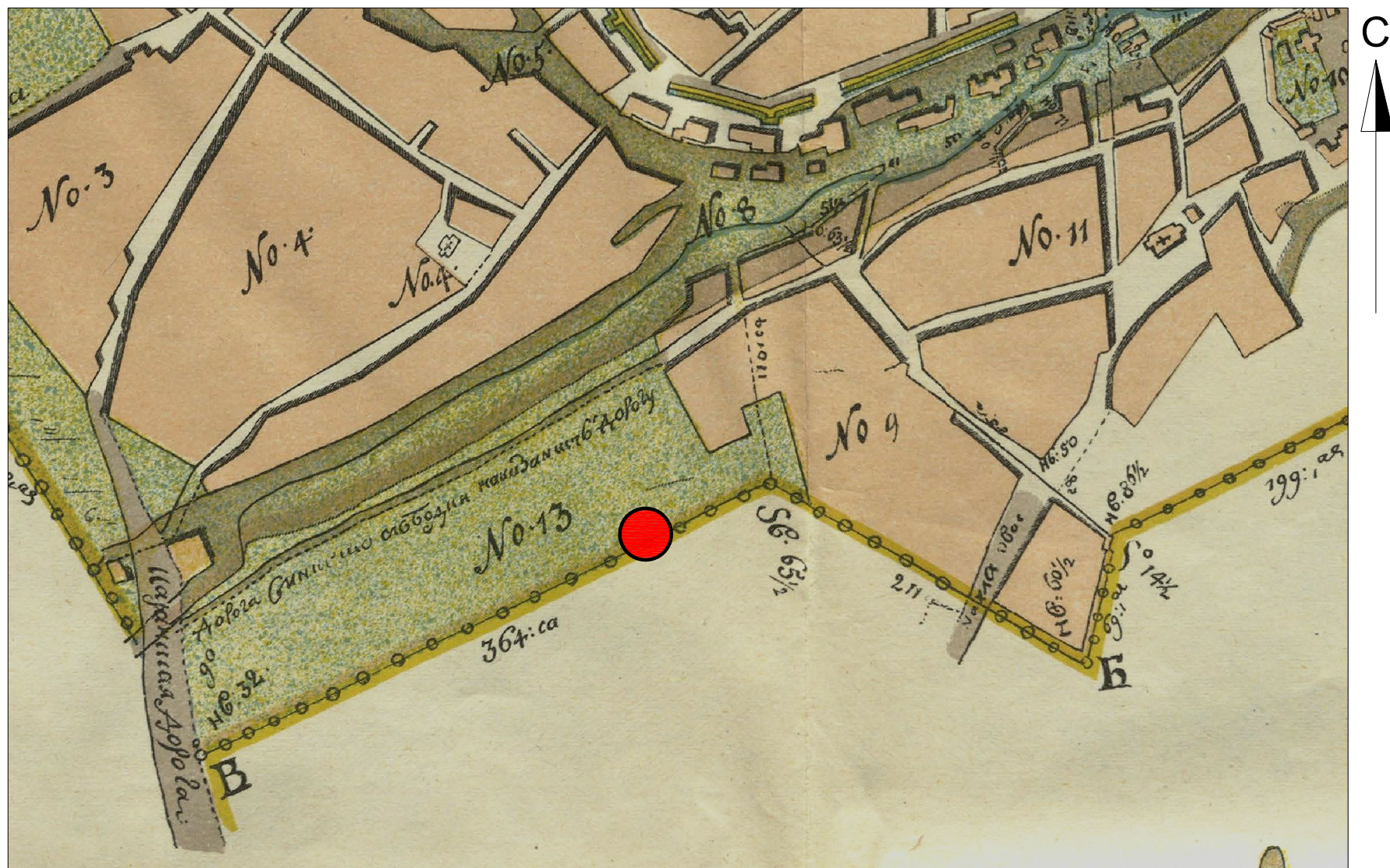


Рис. 1. Карта-схема Кировской области с указанием участка археологических работ на территории объекта «Многоквартирный жилой дом со встроенными помещениями общественного назначения и подземной автостоянкой расположенный по адресу: г. Киров, ул. Володарского, д. 147» на территории земельного участка 43:40:000346:525, расположенного по ул. Володарского в г. Кирове Кировской области в 2025 г.



● - район проведения археологических работ

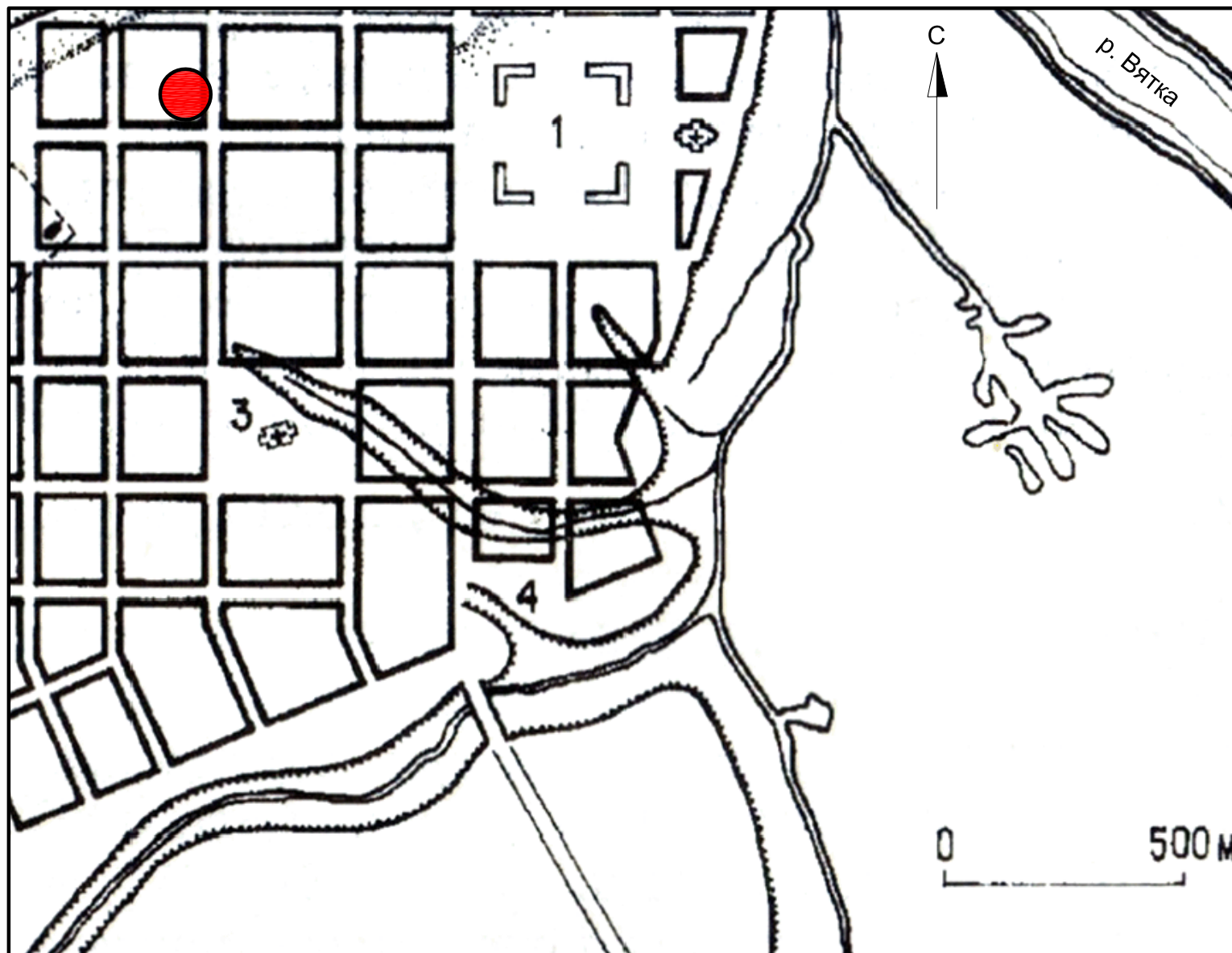
Рис. 2. Карта муниципального образования "Город Киров" с указанием участка проведения работ на территории объекта «Многоквартирный жилой дом со встроенными помещениями общественного назначения и подземной автостоянкой» расположенный по адресу: г. Киров, ул. Володарского, д. 147» на территории земельного участка 43:40:000346:525, расположенного по ул. Володарского в г. Кирове Кировской области в 2025 г.



 -участок проведения археологических работ по ул. Володарского

0 70 140 м

Рис. 4. Карта части г. Хлынова 1759 г. с указанием участка проведения работ на территории объекта «Многоквартирный жилой дом со встроенными помещениями общественного назначения и подземной автостоянкой расположенный по адресу: г. Киров, ул. Володарского, д. 147» на территории земельного участка 43:40:000346:525, расположенного по ул. Володарского в г. Кирове Кировской области в 2025 г.




 -участок проведения археологических работ по ул. Володарского

Рис. 5. План части г. Вятки подтвержденный Гесте 1812 г. с указанием участка проведения работ на территории объекта «Многоквартирный жилой дом со встроенными помещениями общественного назначения и подземной автостоянкой расположенный по адресу: г. Киров, ул. Володарского, д. 147» на территории земельного участка 43:40:000346:525, расположенного по ул. Володарского в г. Кирове Кировской области в 2025 г.

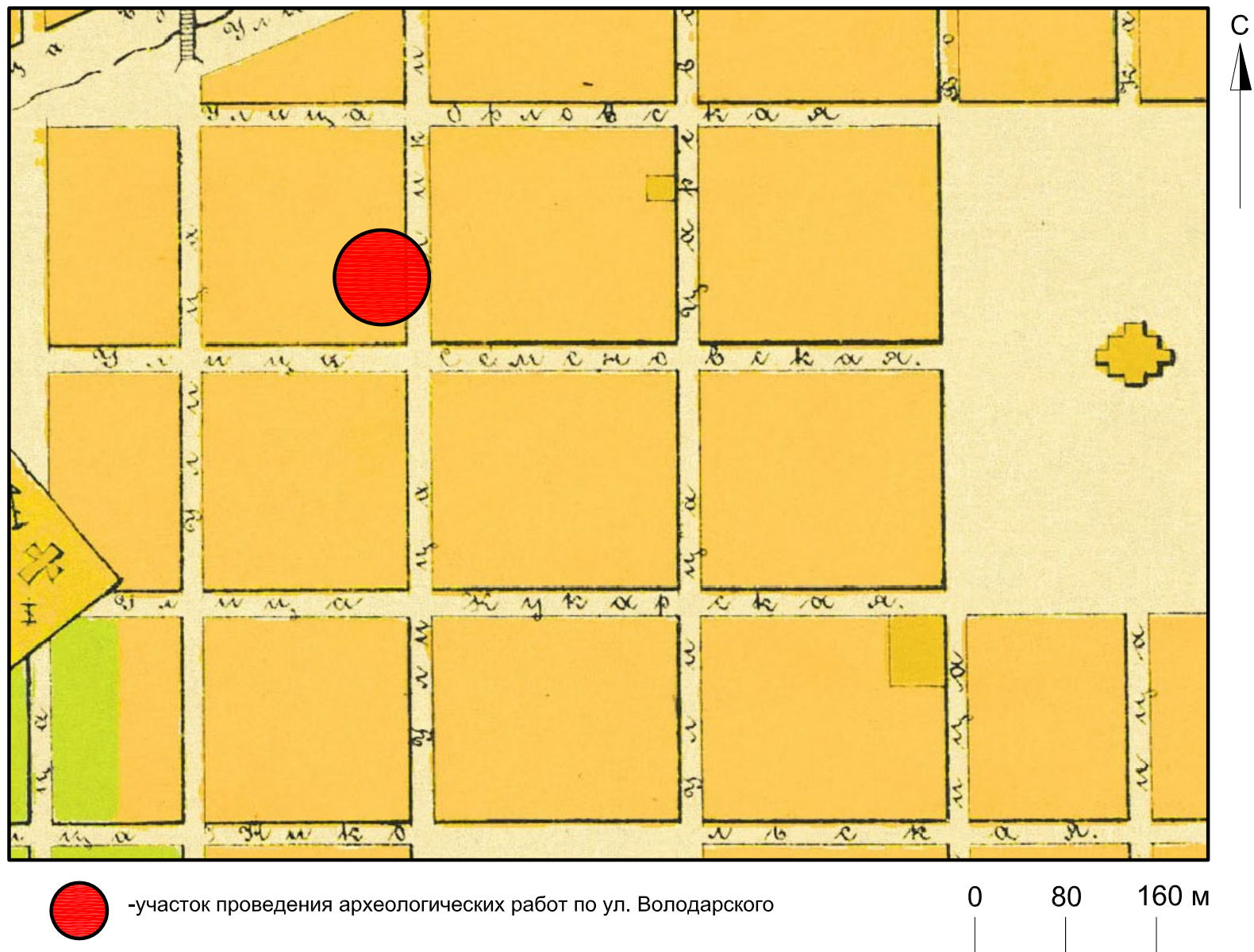


Рис. 6. Карта части г. Вятки 1886 г. с указанием участка проведения работ на территории объекта «Многоквартирный жилой дом со встроенными помещениями общественного назначения и подземной автостоянкой расположенный по адресу: г. Киров, ул. Володарского, д. 147» на территории земельного участка 43:40:000346:525, расположенного по ул. Володарского в г. Кирове Кировской области в 2025 г.

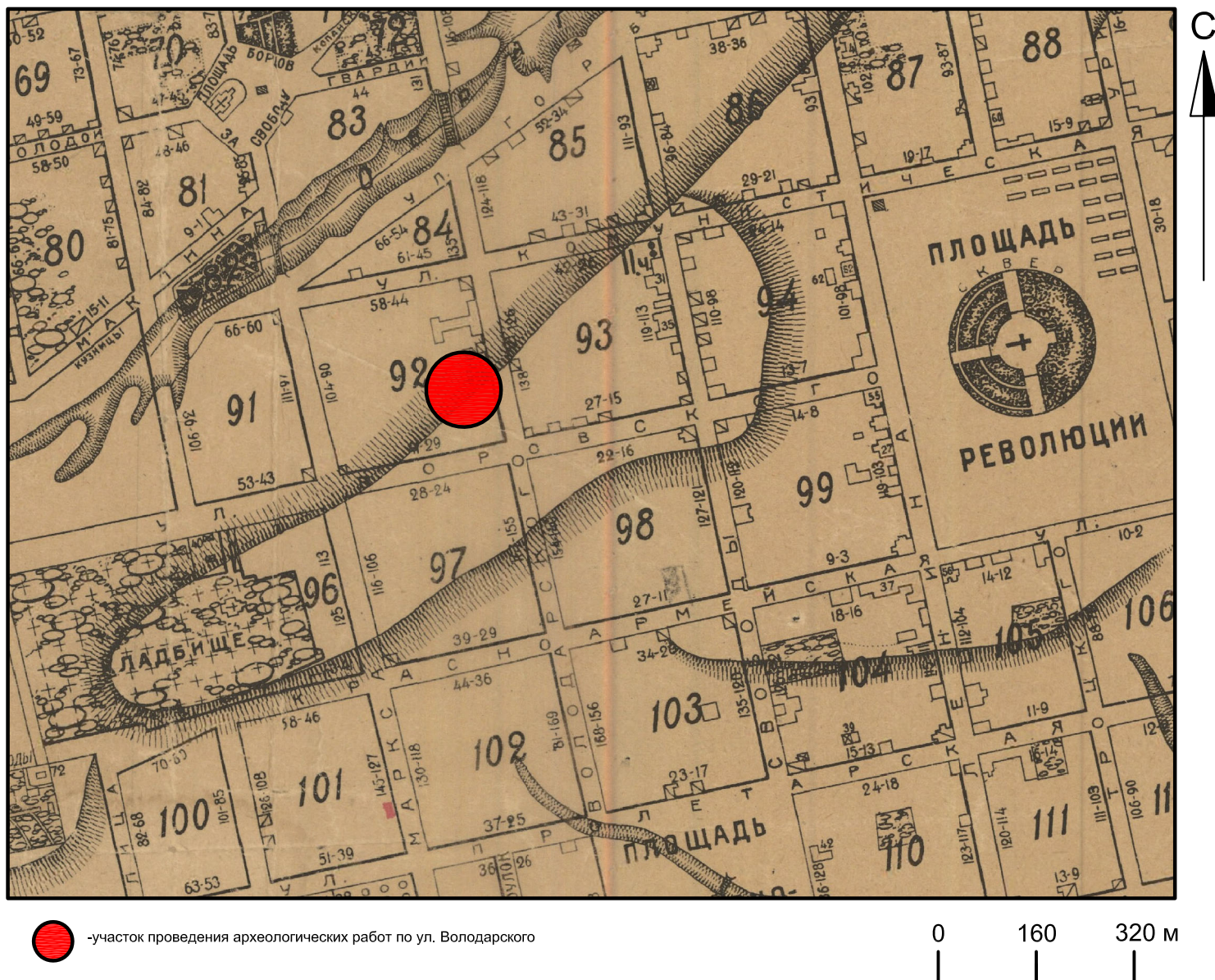


Рис. 7. Карта части г. Вятки 1924 г. с указанием участка проведения работ на территории объекта «Многоквартирный жилой дом со встроенными помещениями общественного назначения и подземной автостоянкой расположенный по адресу: г. Киров, ул. Володарского, д. 147» на территории земельного участка 43:40:000346:525, расположенного по ул. Володарского в г. Кирове Кировской области в 2025 г.

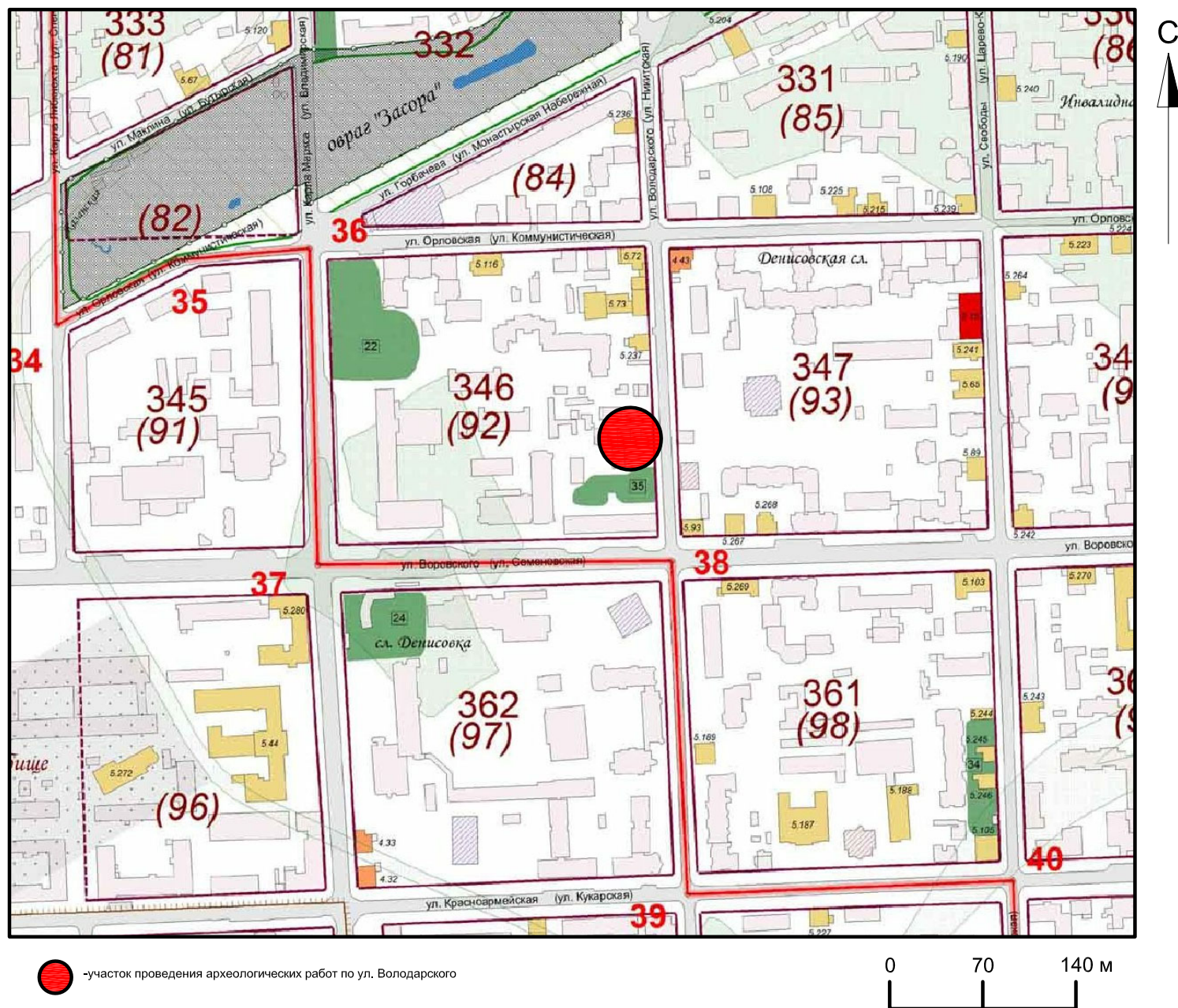


Рис. 8. Фрагмент историко-культурного опорного плана г. Кирова с указанием участка проведения работ на территории объекта «Многоквартирный жилой дом со встроенными помещениями общественного назначения и подземной автостоянкой расположенный по адресу: г. Киров, ул. Володарского, д. 147» на территории земельного участка 43:40:000346:525, расположенного по ул. Володарского в г. Кирове Кировской области в 2025 г.



Рис. 9. Спутниковая карта части г. Кирова с указанием участка проведения работ на территории объекта «Многоквартирный жилой дом со встроенными помещениями общественного назначения и подземной автостоянкой» расположенный по адресу: г. Киров, ул. Володарского, д. 147» на территории земельного участка 43:40:000346:525, расположенного по ул. Володарского в г. Кирове Кировской области и заложенных шурфов в 2025 г.

Ресурс: Google Карты. Дата снимка: 07.06.2025 г.

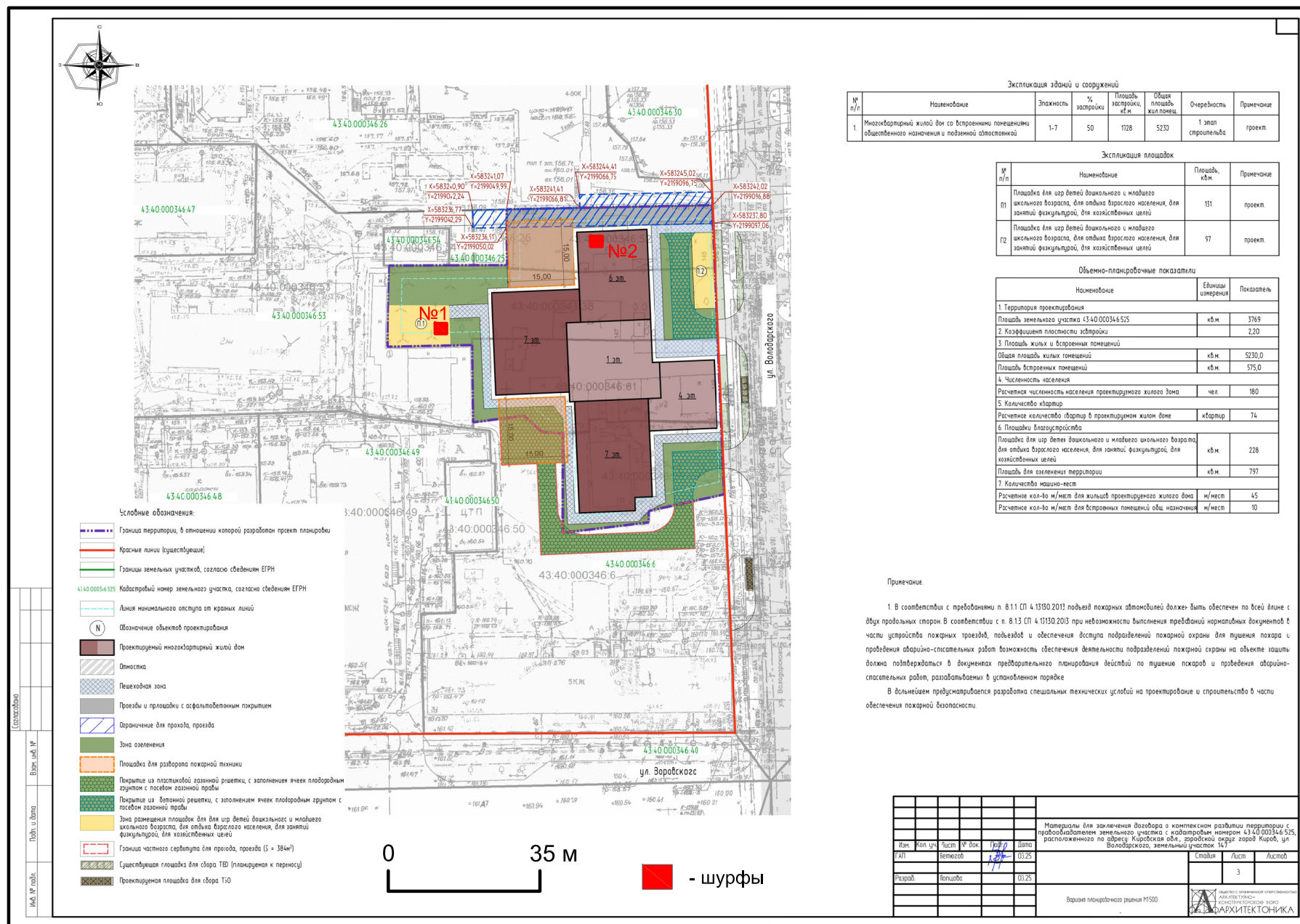


Рис. 10. Топографический план-схема с указанием участка проведения работ на территории объекта «Многоквартирный жилой дом со встроенными помещениями общественного назначения и подземной автостоянкой расположенный по адресу: г. Киров, ул. Володарского, д. 147» на территории земельного участка 43:40:000346:525, расположенного по ул. Володарского в г. Кирове Кировской области и заложенных шурфов в 2025 г.



Рис. 11. Археологическая разведка на территории земельного участка 43:40:000346:525 по адресу: г. Киров, ул. Володарского, д. 147 в 2025 г.

Жилая застройка участка в 90-е гг. XX в. Дом № 145 по ул. Володарского в 1993 г. Вид с северо-востока.



Рис. 12. Археологическая разведка на территории земельного участка 43:40:000346:525 по адресу: г. Киров, ул. Володарского, д. 147 в 2025 г.

А. Б. Рудобельский у своего дома (ул. Володарского, 151). Фото 10.08.1934 г. Вид с востока.



Рис. 13. Археологическая разведка на территории земельного участка 43:40:000346:525 по адресу: г. Киров, ул. Володарского, д. 147 в 2025 г.
Общий вид на южную часть исследуемого участка. Вид с востока.



Рис. 14. Археологическая разведка на территории земельного участка 43:40:000346:525 по адресу: г. Киров, ул. Володарского, д. 147 в 2025 г.
Общий вид на южную часть исследуемого участка. Вид с севера.



Рис. 15. Археологическая разведка на территории земельного участка 43:40:000346:525 по адресу: г. Киров, ул. Володарского, д. 147 в 2025 г.
Общий вид на южную часть исследуемого участка. Вид с запада.



Рис. 16. Археологическая разведка на территории земельного участка 43:40:000346:525 по адресу: г. Киров, ул. Володарского, д. 147 в 2025 г.
Общий вид на южную часть исследуемого участка. Вид с юга.



Рис. 17. Археологическая разведка на территории земельного участка 43:40:000346:525 по адресу: г. Киров, ул. Володарского, д. 147 в 2025 г.
Общий вид на центральную часть исследуемого участка. Вид с востока.



Рис. 18. Археологическая разведка на территории земельного участка 43:40:000346:525 по адресу: г. Киров, ул. Володарского, д. 147 в 2025 г.
Общий вид на центральную часть исследуемого участка. Вид с севера.



Рис. 19. Археологическая разведка на территории земельного участка 43:40:000346:525 по адресу: г. Киров, ул. Володарского, д. 147 в 2025 г.
Общий вид на центральную часть исследуемого участка. Вид с запада.



Рис. 20. Археологическая разведка на территории земельного участка 43:40:000346:525 по адресу: г. Киров, ул. Володарского, д. 147 в 2025 г.
Общий вид на центральную часть исследуемого участка. Вид с юга.



Рис. 21. Археологическая разведка на территории земельного участка 43:40:000346:525 по адресу: г. Киров, ул. Володарского, д. 147 в 2025 г.
Общий вид на северную часть исследуемого участка. Вид с востока.



Рис. 22. Археологическая разведка на территории земельного участка 43:40:000346:525 по адресу: г. Киров, ул. Володарского, д. 147 в 2025 г.
Общий вид на северную часть исследуемого участка. Вид с севера.



Рис. 23. Археологическая разведка на территории земельного участка 43:40:000346:525 по адресу: г. Киров, ул. Володарского, д. 147 в 2025 г.
Общий вид на северную часть исследуемого участка. Вид с запада.



Рис. 24. Археологическая разведка на территории земельного участка 43:40:000346:525 по адресу: г. Киров, ул. Володарского, д. 147 в 2025 г.
Общий вид на северную часть исследуемого участка. Вид с юга.



Рис. 25. Археологическая разведка на территории земельного участка 43:40:000346:525 по адресу: г. Киров, ул. Володарского, д. 147 в 2025 г.
Шурф № 1. Общий вид до начала работ. Вид с востока.



Рис. 26. Археологическая разведка на территории земельного участка 43:40:000346:525 по адресу: г. Киров, ул. Володарского, д. 147 в 2025 г.
Шурф № 1. Общий вид до начала работ. Вид с юга.



Рис. 27. Археологическая разведка на территории земельного участка 43:40:000346:525 по адресу: г. Киров, ул. Володарского, д. 147 в 2025 г.
Шурф № 1. Выбранный шурф в антураже местности. Вид с востока.



Рис. 28. Археологическая разведка на территории земельного участка 43:40:000346:525 по адресу: г. Киров, ул. Володарского, д. 147 в 2025 г.
Шурф № 1. Зачистка на уровне поверхности выбранного шурфа. Вид с востока.



Рис. 29. Археологическая разведка на территории земельного участка 43:40:000346:525 по адресу: г. Киров, ул. Володарского, д. 147 в 2025 г.
Шурф № 1. Западная стенка.



Рис. 30. Археологическая разведка на территории земельного участка 43:40:000346:525 по адресу: г. Киров, ул. Володарского, д. 147 в 2025 г.
Шурф № 1. Засыпанный шурф. Вид с востока.



Рис. 31. Археологическая разведка на территории земельного участка 43:40:000346:525 по адресу: г. Киров, ул. Володарского, д. 147 в 2025 г.
Шурф № 2. Общий вид до начала работ. Вид с запада.



Рис. 32. Археологическая разведка на территории земельного участка 43:40:000346:525 по адресу: г. Киров, ул. Володарского, д. 147 в 2025 г.
Шурф № 2. Общий вид до начала работ. Вид с юга.



Рис. 33. Археологическая разведка на территории земельного участка 43:40:000346:525 по адресу: г. Киров, ул. Володарского, д. 147 в 2025 г.
Шурф № 2. Выбранный шурф в антураже местности. Вид с юга.



Рис. 34. Археологическая разведка на территории земельного участка 43:40:000346:525 по адресу: г. Киров, ул. Володарского, д. 147 в 2025 г.
Шурф № 2. Зачистка на уровне поверхности выбранного шурфа. Вид с юга.



Рис. 35. Археологическая разведка на территории земельного участка 43:40:000346:525 по адресу: г. Киров, ул. Володарского, д. 147 в 2025 г.
Шурф № 2. Северная стенка.



Рис. 36. Археологическая разведка на территории земельного участка 43:40:000346:525 по адресу: г. Киров, ул. Володарского, д. 147 в 2025 г.
Шурф № 2. Засыпанный шурф. Вид с юга.



Министерство культуры Российской Федерации

ОТКРЫТЫЙ ЛИСТ

№ P018-00103-00/02707023

Настоящий открытый лист выдан:

Владимирову Геннадию Викторовичу

паспорт 3310 № 050620

(серия номер паспорта)

на право проведения археологических полевых работ
на земельном участке с кадастровым номером 43:40:000346:525 под объект
«Многоквартирный жилой дом со встроенными помещениями общественного
назначения и подземной автостоянкой, расположенный по адресу: г. Киров,
ул. Володарского, д. 147» по ул. Володарского в г. Кирове Кировской области.

(место проведения археологических полевых работ)

На основании открытого листа

Владимиров Геннадий Викторович

(Ф.И.О)

имеет право производить следующие археологические полевые работы:
археологические разведки с осуществлением локальных земляных работ на указанной
территории в целях выявления объектов археологического наследия, уточнения
сведений о них и планирования мероприятий по обеспечению их сохранности.

Передоверие права на проведение археологических полевых работ по данному открытому
листу другому лицу запрещается.

Срок действия открытого листа: с 24 июля 2025 г. по 17 ноября 2025 г.

Дата принятия решения о предоставлении открытого листа: 24 июля 2025 г.

Первый заместитель Министра

(должность)

Дата 24 июля 2025 г.


(подпись)

С.Г.Обрывалин

(Ф.И.О.)

М.П.

043749



**УПРАВЛЕНИЕ
ГОСУДАРСТВЕННОЙ ОХРАНЫ
ОБЪЕКТОВ КУЛЬТУРНОГО
НАСЛЕДИЯ КИРОВСКОЙ ОБЛАСТИ**

ул. Карла Либкнехта, д. 69
г. Киров обл., 610019
тел. (8332) 27-27-41
kirovokn43@mail.ru

Генеральному директору
ООО Спецзастройщик «Транс-
Холдинг»

Голышеву Р.В.

Ленина ул., д. 99в,
г. Киров, 610002

08.08.2024 № 979-55-01-14

На № 0208/6 от 02.08.2024

ЗАКЛЮЧЕНИЕ

**о наличии или об отсутствии объектов культурного наследия
или объектов, обладающих признаками объекта культурного наследия,
на земельном участке с кадастровым номером 43:40:000346:525**

На участке реализации проектных решений по титулу «Земельный участок с кадастровым номером 43:40:000346:525», отсутствуют объекты культурного наследия, включенные в единый государственный реестр объектов культурного наследия народов Российской Федерации, выявленные объекты культурного наследия.

Испрашиваемый участок расположен в зоне охраны объекта культурного наследия (памятника истории и культуры) народов Российской Федерации регионального значения «Городская пожарная часть» (далее – зона охраны). Ограничения в зоне охраны установлены постановлением Правительства Кировской области от 15.04.2021 № 188-П.


Сведениями об отсутствии на испрашиваемом участке объектов, обладающих признаками объекта культурного наследия, управление государственной охраны объектов культурного наследия Кировской области не располагает.

В связи с вышеизложенным информируем, что в 2024 году порядок определения наличия или отсутствия объектов, обладающих признаками объекта культурного наследия, установленный статьями 28, 30 – 32 и 36

Федерального закона № 73-ФЗ, применяется с учетом постановления Правительства Российской Федерации от 30.12.2023 № 2418 «Об особенностях порядка определения наличия или отсутствия объектов, обладающих признаками объекта археологического наследия, на территориях, подлежащих воздействию изыскательских, земляных, строительных, мелиоративных, хозяйственных работ, указанных в статье 30 Федерального закона «Об объектах культурного наследия (памятниках истории и культуры) народов Российской Федерации» работ по использованию лесов и иных работ».

Дополнительно сообщаем, что вы можете подать заявку о наличии или отсутствии объектов культурного наследия на земельном участке через Единый портал государственных и муниципальных услуг с использованием Платформы государственных услуг и сервисов. Инструкция для подачи заявки размещена в разделе новости официального сайта управления государственной охраны объектов культурного наследия Кировской области. Так же вы можете пройти анкету обратной связи по удовлетворенности клиента <https://forms.yandex.ru/cloud/666814dac417f32b950baf67/>.

Начальник управления



А.Ю. Грачев

Брызгалов Юрий Павлович
(8332) 27-27-41 доп. 4108

