



## ДЕПАРТАМЕНТ КУЛЬТУРЫ КИРОВСКОЙ ОБЛАСТИ

### РЕШЕНИЕ

от 21.11.2013

№ 506

г. Киров

#### **Об установлении границы территории объекта культурного наследия (памятника истории и культуры) народов Российской Федерации федерального значения «Здание Дворянского Собраниа, нач. XIX в.»**

В соответствии с подпунктом 2 пункта 1 статьи 9.1, подпунктом 11 пункта 2 статьи 33 Федерального закона от 25.06.2002 № 73-ФЗ «Об объектах культурного наследия (памятниках истории и культуры) народов Российской Федерации», подпунктом 3.1.4.8 Положения о департаменте Культуры Кировской области, утвержденного постановлением Правительства области от 25.12.2008 № 157/549, департамент культуры Кировской области РЕШИЛ:

1. Установить границу территории объекта культурного наследия (памятника истории и культуры) народов Российской Федерации федерального значения «Здание Дворянского Собраниа, нач. XIX в.», расположенного по адресу: Кировская область, г. Уржум, ул. Советская, д. 38 (далее – Объект). Прилагается.

2. Установить, что в границах территории Объекта запрещается проектирование и проведение землеустроительных, земляных, строительных, мелиоративных, хозяйственных и иных работ, за исключением работ по сохранению Объекта и его территории, а также хозяйственной деятельности, не нарушающей целостности Объекта и не создающей угрозы его повреждения, разрушения или уничтожения.

3. Опубликовать настоящее решение на официальном сайте департамента культуры Кировской области.

Глава департамента

П.Н. Сырцев

УСТАНОВЛЕНА  
 решением  
 департамента культуры  
 Кировской области  
 от \_\_\_\_\_ № \_\_\_\_\_

**ГРАНИЦА ТЕРРИТОРИИ**  
**объекта культурного наследия (памятника истории и культуры) народов**  
**Российской Федерации федерального значения**  
**«Здание Дворянского Собраниа, нач. XIX в.».**

**1. Описание границы территории Объекта.**

Граница территории Объекта начинается от точки 1, расположенной на северо-западном углу земельного участка с кадастровым номером 43:35:310130:75, и проходит 21,4 метра на восток до точки 2;

далее поворачивает на 90 градусов на юг и проходит 13,8 метров до точки 3;

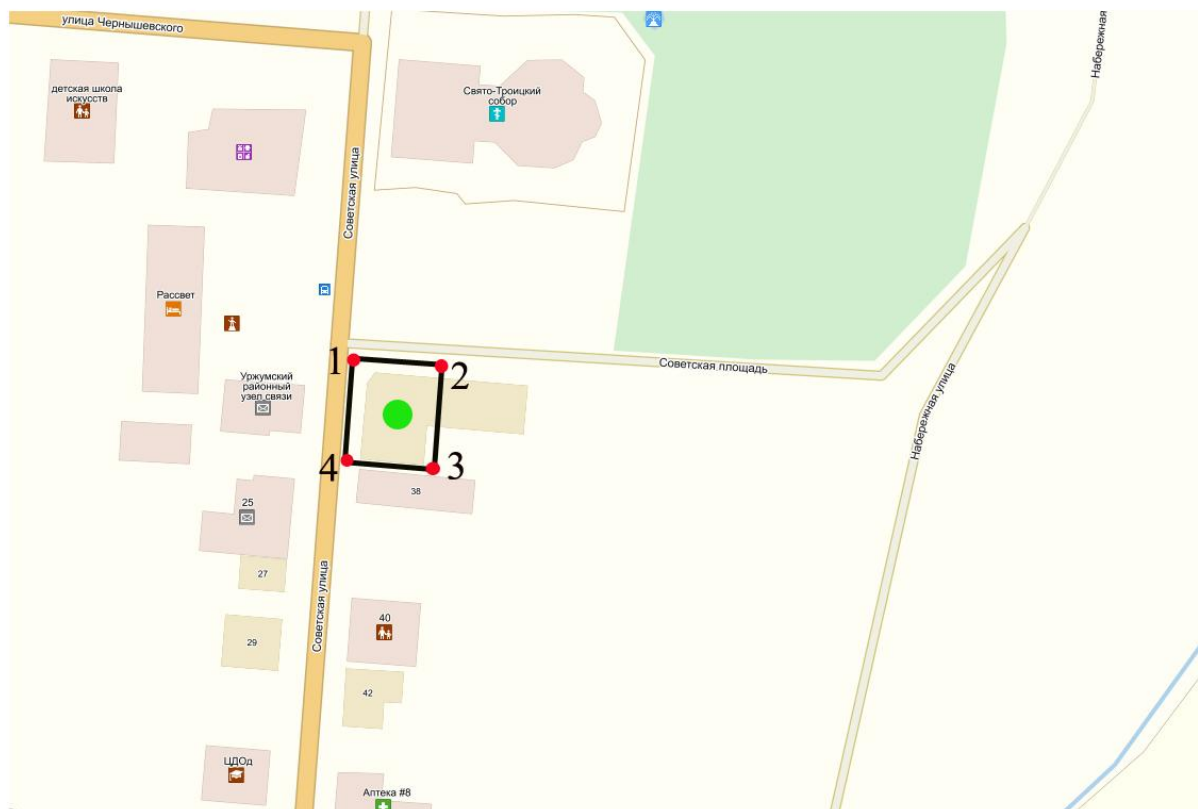
далее поворачивает на 90 градусов на запад и проходит 21,4 метра до точки 4;

далее поворачивает на 90 градусов на север и проходит 13,8 метров до точки 1.





**2. Координаты характерных точек границы территории Объекта.**

Обозначение характерных точек границ	Координаты. Всемирная система координат.	
	Широта	Долгота
1	57°6'32.18"N (57.108938)	50°0'22.23"E (50.006176)
2	57°6'32.14"N (57.108927)	50°0'23.8"E (50.006611)
3	57°6'31.24"N (57.108677)	50°0'23.57"E (50.006546)
4	57°6'31.24"N (57.108678)	50°0'22.29"E (50.006192)
1	57°6'32.18"N (57.108938)	50°0'22.23"E (50.006176)

### 3. Карта (план) границы территории Объекта:



#### Условные обозначения:

-  Границы территории объекта
-  Здания и сооружения
-  Объект культурного наследия (памятник истории и культуры) народов Российской Федерации федерального наследия  
“Здание Дворянского Собраниа, нач. XIX в.”
-  1 Характерные (поворотные) точки границы территории объекта