



## ДЕПАРТАМЕНТ КУЛЬТУРЫ КИРОВСКОЙ ОБЛАСТИ

### РЕШЕНИЕ

от 18.12.2013

№ 556

г. Киров

**Об установлении границы территории объекта культурного наследия (памятника истории и культуры) народов Российской Федерации федерального значения «Комплекс домов служителей кафедрального собора, 1804 г., арх. Росляков Ф.М.»**

В соответствии с подпунктом 2 пункта 1 статьи 9.1, подпунктом 11 пункта 2 статьи 33 Федерального закона от 25.06.2002 № 73-ФЗ «Об объектах культурного наследия (памятниках истории и культуры) народов Российской Федерации», подпунктом 3.1.4.8 Положения о департаменте Культуры Кировской области, утвержденного постановлением Правительства области от 25.12.2008 № 157/549, департамент культуры Кировской области РЕШИЛ:

1. Установить границу территории объекта культурного наследия (памятника истории и культуры) народов Российской Федерации федерального значения «Комплекс домов служителей кафедрального собора, 1804 г., арх. Росляков Ф.М.», расположенного по адресу: Кировская область, г.Киров, ул. Набережная Грина, д. 17 (далее – Объект). Прилагается.

2. Установить, что в границах территории Объекта запрещается проектирование и проведение землеустроительных, земляных, строительных, мелиоративных, хозяйственных и иных работ, за исключением работ по сохранению Объекта и его территории, а также хозяйственной деятельности, не нарушающей целостности Объекта и не создающей угрозы его повреждения, разрушения или уничтожения.

3. Опубликовать настоящее решение на официальном сайте департамента культуры Кировской области.

Глава департамента

П.Н. Сырцев

УСТАНОВЛЕНА  
 решением  
 департамента культуры  
 Кировской области  
 от \_\_\_\_\_ № \_\_\_\_\_

**ГРАНИЦА ТЕРРИТОРИИ**  
**объекта культурного наследия (памятника истории и культуры) народов**  
**Российской Федерации федерального значения**  
**«Комплекс домов служителей кафедрального собора, 1804 г.,**  
**арх. Росляков Ф.М.»**

**1. Описание границы территории Объекта.**

Граница территории Объекта начинается от точки 1, расположенной на южном углу земельного участка с кадастровым номером 43:40:000280:11, и проходит 32 метра на северо-запад до точки 2;

далее поворачивает на 90 градусов на северо-восток и проходит 30 метров до точки 3;

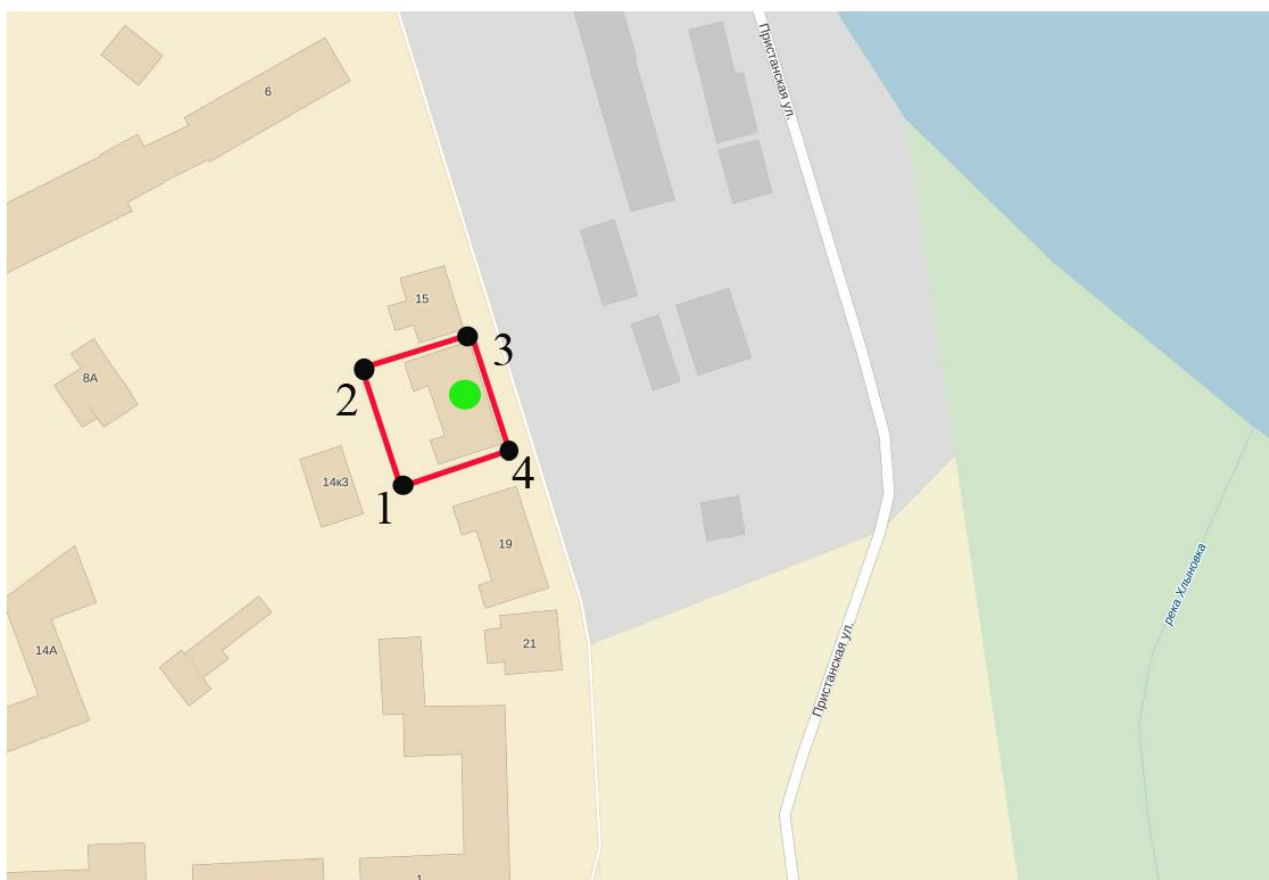
далее поворачивает на 90 градусов на юго-восток и проходит 32 метра до точки 4;

далее поворачивает на 90 градусов на юго-запад и проходит 30 метров до точки 1.





**2. Координаты характерных точек границы территории Объекта.**

Обозначение характерных точек границ	Координаты. Всемирная система координат.	
	Широта	Долгота
1	58°36'18.42"N (58.605116)	49°41'21.36"E (49.689267)
2	58°36'19.4"N (58.605388)	49°41'20.53"E (49.689036)
3	58°36'19.71"N (58.605475)	49°41'22.46"E (49.689572)
4	58°36'18.72"N (58.605199)	49°41'23.08"E (49.689744)
1	58°36'18.42"N (58.605116)	49°41'21.36"E (49.689267)

### 3. Карта (план) границы территории Объекта:



Условные обозначения:

-  Границы территории Объекта
-  Здания и сооружения
-  Объект
-  Характерные (поворотные) точки Объекта