АКТ
ГОСУДАРСТВЕННОЙ ИСТОРИКО-КУЛЬТУРНОЙ ЭКСПЕРТИЗЫ

документации, за исключением научных отчетов о выполненных археологических полевых работах, содержащей результаты исследований, в соответствии с которыми определяется наличие или отсутствие объектов, обладающих признаками объекта культурного наследия, на земельных участках, подлежащих воздействию земляных, строительных, мелиоративных и (или) хозяйственных работ, предусмотренных статьей 25 Лесного кодекса Российской Федерации работ по использованию лесов (за исключением работ, указанных в пунктах 3, 4 и 7 части 1 статьи 25 Лесного кодекса Российской Федерации) и иных работ –
«Технический отчет по результатам историко-культурных (археологических) исследований, проведенных в Куменском и Верхошижемском районах Кировской области по объекту: «Газопровод межпоселковый от газопровода ГРС Нижнеивкино – пгт Нижнеивкино Куменского района на д. Угор - с. Среднеивкино с отводом на д. Сырда и отключающими устройствами на д. Сычёво, д. Калачиги Верхошижемского района и на д.Седуново Куменского района Кировской области» (код объекта 43/1692-1)

Настоящий Акт государственной историко-культурной экспертизы составлен в соответствии с Федеральным Законом «Об объектах культурного наследия (памятниках истории и культуры) народов Российской Федерации» от 25.06.2002 г. №73-ФЗ, «Положением о государственной историко-культурной экспертизе», утвержденным постановлением Правительства Российской Федерации от 15.07.2009 г. №569.

Дата начала проведения экспертизы	16 октября 2023 г.
Дата окончания проведения экспертизы	01 ноября 2023 г.
Место проведения экспертизы	Удмуртская Республика, г.Ижевск
Заказчик экспертизы	ООО Научно-Исследовательский Институт Переработки Газа» (ООО «НИИПГаза») (г.Санкт-Петербург)
Сведения об эксперте – юридическом лице:	Общество с ограниченной ответственностью «Научно-производственный центр ПрикамАрхеология» (ООО «НПЦ ПрикамАрхеология»), г.Ижевск, ул. 2-я Артельная, 8 ИНН/КПП 1840068599/184001001
Сведения об эксперте – физическом лице:	
Фамилия, имя, отчество	Карпушкина Ольга Александровна
Образование	высшее
Специальность	история
Ученая степень, звание	-
Стаж работы	24 года по профилю деятельности

Место работы и должность	специалист-археолог Общества с ограниченной ответственностью «Научно-производственный центр ПрикамАрхеология»
Реквизиты аттестации	Приказ Министерства культуры Российской Федерации («Об утверждении статуса аттестованного эксперта по проведению государственной историко-культурной экспертизы» от 22.06.2023 г. №1830).
Объекты экспертизы, на которые аттестован эксперт	- выявленные объекты культурного наследия в целях обоснования целесообразности включения данных объектов в реестр; - земли, подлежащие воздействию земляных, строительных, мелиоративных, хозяйственных работ, предусмотренных статьей 25 Лесного кодекса Российской Федерации работ по использованию лесов (за исключением работ, указанных в пунктах 3, 4 и 7 части 1 статьи 25 Лесного кодекса Российской Федерации) и иных работ, в случае, если указанные земли расположены в границах территорий, утвержденных в соответствии с пунктом 34.2 пункта 1 статьи 9 Федерального закона; - документы, обосновывающие включение объектов культурного наследия в реестр; ***- документация, за исключением научных отчетов о выполненных археологических полевых работах, содержащая результаты исследований, в соответствии с которыми определяется наличие или отсутствие объектов, обладающих признаками объекта культурного наследия, на земельных участках, подлежащих воздействию земляных, строительных, мелиоративных, хозяйственных работ, указанных в статье 30 Федерального закона работ по использованию лесов и иных работ;*** - документация или разделы документации, обосновывающие меры по обеспечению сохранности объекта культурного наследия, включенного в реестр, выявленного объекта культурного наследия либо объекта, обладающего признаками объекта культурного наследия, при проведении земляных, мелиоративных, хозяйственных работ, указанных в статье 30 Федерального закона работ по использованию лесов и иных работ в границах территории объекта культурного наследия либо на земельном участке, непосредственно связанном с земельным участком в границах территории объекта культурного наследия

Информация об ответственности за достоверность сведений, изложенных в заключении экспертизы:

Я, Карпушкина Ольга Александровна, автор настоящего экспертного заключения, несу полную ответственность за достоверность сведений, изложенных в настоящем заключении, в соответствии со статьей 29 Федерального закона от 25.06.2002 г. № 73-ФЗ «Об объектах культурного наследия (памятниках истории и культуры) народов Российской Федерации» и Положением о государственной историко-культурной экспертизе, утвержденным постановлением Правительства Российской Федерации от 15.07.2009 г. №569.

Отношения эксперта и Заказчика экспертизы:

Эксперт:

- не имеет родственных связей с Заказчиком экспертизы (далее – Заказчик) (его должностными лицами, работниками);

- не состоит в трудовых отношениях с Заказчиком;

- не имеет долговых или иных имущественных обязательств перед Заказчиком;

- не владеет ценными бумагами, акциями (долями участия, паями в уставных капиталах) Заказчика;

- не заинтересован в результатах исследований и решений, вытекающих из настоящего заключения экспертизы, с целью получения выгоды в виде денег, ценностей, иного имущества, услуг имущественного характера или имущественных прав для себя или третьих лиц.

Объект экспертизы (в соответствии со ст.30 № 73-ФЗ):

Документация, содержащая результаты исследований, в соответствии с которыми определяется наличие или отсутствие объектов, обладающих признаками объекта культурного наследия на земельных участках, подлежащих воздействию земляных, строительных, мелиоративных, хозяйственных и иных работ – «Технический отчет по результатам историко-культурных (археологических) исследований, проведенных в Куменском и Верхошижемском районах Кировской области по объекту: «Газопровод межпоселковый от газопровода ГРС Нижнеивкино – пгт Нижнеивкино Куменского района на д. Угор - с. Среднеивкино с отводом на д. Сырда и отключающими устройствами на д. Сычёво, д. Калачиги Верхошижемского района и на д.Седуново Куменского района Кировской области» (код объекта 43/1692-1)». Ижевск, 2023.

Цель экспертизы (в соответствии со ст.30 № 73-ФЗ):

Определение наличия или отсутствия объектов археологического наследия либо объектов, обладающих признаками объекта археологического наследия на территории, отводимой по объекту: «Газопровод межпоселковый от газопровода ГРС Нижнеивкино – пгт Нижнеивкино Куменского района на д. Угор - с. Среднеивкино с отводом на д. Сырда

и отключающими устройствами на д. Сычёво, д. Калачиги Верхошижемского района и на д.Седуново Куменского района Кировской области» (код объекта 43/1692-1), на основании представленной Документации.

Основание для проведения экспертизы:

- Федеральный закон от 25.06.2002 г. №73-ФЗ «Об объектах культурного наследия (памятниках истории и культуры) народов Российской Федерации» (в актуальной редакции);

- Положение о государственной историко-культурной экспертизе, утвержденное постановлением Правительства Российской Федерации от 15.07.2009 г. №569 (в актуальной редакции);

- Заключение Управления государственной охраны объектов культурного наследия Кировской области №778-55-01-14 от 24.07.2023 г.;

- Договор на выполнение научно-исследовательских археологических работ и государственной историко-культурной экспертизы с Заявителем №ГАЗ-004/2023.8000.351.001/1 от 12.07.2023 г.

Перечень документов, представленных заявителем:

1. «Технический отчет по результатам историко-культурных (археологических) исследований, проведенных в Куменском и Верхошижемском районах Кировской области по объекту: «Газопровод межпоселковый от газопровода ГРС Нижнеивкино – пгт Нижнеивкино Куменского района на д. Угор - с. Среднеивкино с отводом на д. Сырда и отключающими устройствами на д. Сычёво, д. Калачиги Верхошижемского района и на д.Седуново Куменского района Кировской области» (код объекта 43/1692-1)». Ижевск, 2023 (копия). Отчет 249 стр., в т.ч.: 65 стр. текста, 183 стр. альбом иллюстраций, 298 иллюстрации, Открытый лист. В составе:

Аннотация
Содержание
Введение
1. Сведения о территории проведения работ
1.1. Ландшафтно-топографическая характеристика участка обследования
1.2. Историко-археологические сведения
2. Общий ход работ и результаты исследований
2.1. Методика исследований
2.2. Результаты натурного обследования
3. Заключение
4. Библиография
5. Список сокращений
6. Список иллюстраций
7. Графическое приложение
Копия Открытого листа №3005-2023 от 31.07.2023 г.
Автор: Вязников Алексей Михайлович

2. Заключение Управления государственной охраны объектов культурного наследия

Кировской области №778-55-01-14 от 24.07.2023 г. (копия).

Сведения об обстоятельствах, повлиявших на процесс проведения и результаты экспертизы:

Обстоятельства, повлиявшие на процесс проведения и результаты экспертизы, отсутствуют.

Сведения о проведенных исследованиях с указанием примененных методов, объема и характера выполненных работ и их результатов:

Экспертом:

- рассмотрены представленные Заявителем (Заказчиком) документы, подлежащие экспертизе;

- проведено изучение представленных материалов на предмет определения соответствия требованиям законодательства Российской Федерации в области государственной охраны объектов культурного наследия.

Установлено, что представленные на экспертизу материалы, их номенклатура и объем достаточны для выработки заключения государственной историко-культурной экспертизы. Результаты проведенных экспертных исследований оформлены в виде Акта государственной историко-культурной экспертизы.

Факты и сведения, выявленные и установленные в результате проведенных исследований:

На экспертизу представлена Документация, содержащая результаты исследований, в соответствии с которыми определяется наличие или отсутствие объектов, обладающих признаками объекта культурного (археологического) наследия, на территории по объекту: «Газопровод межпоселковый от газопровода ГРС Нижнеивкино – пгт Нижнеивкино Куменского района на д. Угор - с. Среднеивкино с отводом на д. Сырда и отключающими устройствами на д. Сычёво, д. Калачиги Верхошижемского района и на д.Седуново Куменского района Кировской области» (код объекта 43/1692-1).

Документация представляет собой том, состоящий из текстовой части и графических приложений, иллюстрирующих ход и результаты проведенных исследований.

Полевые исследования проводились на основании Открытого листа №3005-2023 от 31.07.2023 г., выданного Министерством культуры Российской Федерации на имя Вязникова Алексея Михайловича *(Документация, стр.249)*.

Объектом исследований, согласно Документации, являлась территория, испрашиваемая по объекту: «Газопровод межпоселковый от газопровода ГРС Нижнеивкино – пгт Нижнеивкино Куменского района на д. Угор - с. Среднеивкино с отводом на д. Сырда и отключающими устройствами на д. Сычёво, д. Калачиги Верхошижемского района и на

д.Седуново Куменского района Кировской области» (код объекта 43/1692-1), протяженностью 34 км с шириной осмотра не менее 25 м в каждую сторону от оси газопровода *(Документация, стр.2, рис.8-32)*.

Целью исследований являлось обследование территории, планируемой под прокладку межпоселкового газопровода на предмет наличия, либо отсутствия объектов историко-культурного (археологического) наследия *(Документация, стр.4).*

Историко-культурные археологические исследования по объекту: «Газопровод межпоселковый от газопровода ГРС Нижнеивкино – пгт Нижнеивкино Куменского района на д. Угор - с. Среднеивкино с отводом на д. Сырда и отключающими устройствами на д. Сычёво, д. Калачиги Верхошижемского района и на д.Седуново Куменского района Кировской области» проводились в три этапа:

- этап преднатурных работ;
- этап натурных исследований (полевая археологическая разведка);
- этап научно-камеральной обработки полевых материалов и формирования отчетной документации.

В результате предварительного этапа работ была изучена исходная документация по объекту проектирования, предоставленная Заказчиком работ, выполнена привязка расположения объекта к картоматериалам, проведены архивно-библиографические изыскания об археологической исследованности и истории заселения района работ, составлена историческая справка, нанесены на картоматериалы известные в относительной близости на момент исследования объекты археологического наследия, проведен предварительный ландшафтный анализ территории.

В административном отношении участок работ находится в границах Нижнеивкинского городского поселения Куменского района, Среднеивкинского, Угорского, Сырдинского сельских поселений Верхошижемского района (*Документация, стр.6, рис.1-2,8*).

Территория, на которой располагается Куменский район, находится в пределах таежной (бореальной) ландшафтной зоны, в центральной, возвышенной части Вятского Увала с абсолютными высотами 250-280 м. Поверхность района представляет собой холмисто-волнистую равнину, расчлененную оврагами и балками на более или менее широкие водоразделы со склонами различной экспозиции и крутизны. Верхошижемский район представляет собой всхолмленную возвышенную равнину с абсолютными высотами 130-200 м, включающую в себя часть Вятского увала. Эта часть Вятского увала делится на 2 ветви: восточную – зоновско-ивкинскую и северную – верхошижемскую и илганскую. Наибольшая абсолютная высота увала 284,5 м находится между бывшими деревнями Недорезы (Вороньевское сельское поселение) и Гладкий Мыс (Зоновское сельское поселение).

В геоморфологическом отношении участок работ приурочен к бассейну р.Ивкина (левый приток р.Быстрица, левого притока р.Вятка, правого притока р.Кама, левого притока р.Волга), ее левой и правой береговым террасам. Трасса проектируемого газопровода на своем протяжении имеет пересечения как с р.Ивкина, так и с ее правыми притоками, наиболее крупными из которых являются р.Ирдым и руч.Дачный (*Документация, стр.6-7, рис.8-32*).

В археологическом отношении Куменский район исследован неравномерно. На сегодняшний день в каталоге памятников, составленном А.Л.Кряжевских в 2010 г., учтено 40 памятников археологии. В Перечне объектов федерального значения значатся 2 памятника археологии, в Перечне выявленных – 6 объектов. Всего на сегодняшний день на территории современного Куменского района известно 44 объекта археологии (во время работ 2023 г., в районе д.Барановщина был выявлен еще один памятник – Алалыкины (Тита Попцова), поселение *(Документация, стр.8-9, рис.1).*

Археологическое изучение Куменского района было начато во второй половине XX в. и продолжается по настоящее время. Большинство объектов археологического наследия расположены в районе р.Быстрица и ее притоков – рр. Большая и Малая Кумена, Илеть, Кырмыжка, Лебедка.

Верхошижемский район археологически изучен крайне слабо. Все известные на сегодняшний день объекты археологического наследия были выявлены в результате работ Камско-Вятской археологической экспедиции Удмуртского университета в 80-х гг. прошлого столетия. В каталоге памятников, составленном А.Л.Кряжевских, на территории Верхошижемского района учтено 6 памятников археологии (2011). В Перечне объектов культурного наследия федерального значения и в Перечне выявленных объектов культурного наследия не учтен ни один из этих памятников археологии *(Документация, стр.11-12, рис.2).*

Ближайшими к участку работ объектами археологии являются: на территории Куменского района – Алалыкины (Тита Попцова), поселение, ближайшее расстояние до которого составляет около 600 м к СЗ (*Документация, рис.1*), на территории Верхошижемского района – Угорская стоянка, расположенная приблизительно в 1,5 км к СЗ (*Документация, рис.2*).

Непосредственно сама территория, испрашиваемая под прокладку межпоселкового газопровода, в археологическом плане ранее не обследовалась. Согласно Заключения Управления государственной охраны объектов культурного наследия Кировской области №778-55-01-14 от 24.07.2023 г., на территории размещения объекта: «Газопровод межпоселковый от газопровода ГРС Нижнеивкино – пгт Нижнеивкино Куменского района на д. Угор – с. Среднеивкино с отводом на д. Сырда и отключающими устройствами на д. Сычёво, д. Калачиги Верхошижемского района и на д.Седуново Куменского района Кировской области» отсутствуют объекты культурного наследия, включенные в Единый

государственный реестр объектов культурного наследия народов Российской Федерации, выявленные объекты культурного наследия. Испрашиваемая территория расположена вне зон охраны объектов культурного наследия и защитных зон объектов культурного наследия.

На своем протяжении проектируемая трасса межпоселкового газопровода проходит в относительной близости от населенных пунктов, возникших в период русской колонизации Вятского края, как ныне существующих, так и уже исчезнувших.

В Куменском районе это:

д.Барановщина впервые упоминается под 1678 г. как Починок на Баранове, состоящий из 3 дворов.

д.Седуново упоминается в переписи 1678 г., как починок Седуновский с 3 дворами.

ур.Просвет (Безштанники, Над речкой Пестянкой), ныне несуществующая деревня, упоминается в 3 ревизии 1762-1765 гг., как «починок вновь розчисной над речкою Пестянкой», населенного 13 жителями государственных черносошных крестьян.

д.Русские упоминается в Списке населенных мест Вятской губернии 1802 г. как «казенный починок вновь росчисной над речкой Ирдымом» с количеством дворов – 7. В Списке населённых мест Вятской губернии по переписи населения 1926 г. – д.Русские, Над реч.Ирдымом с 22 хозяйствами и 139 жителями (*Документация, стр.8, рис.3-7*).

В Верхошижемском районе:

д.Кручина упоминается в 3 ревизии 1762 г., как «починок вновь написной Кручинский» с 3 душами монастырских крестьян.

д.Тайник (Мальцева, Над Талым Ключем) упоминается в 3 ревизии 1763-1770 гг., как «займище вновь росчисное над Талым Ключем», населенное 3 жителями монастырских крестьян.

д.Сычево упоминается в 1 ревизии 1719 г., как «займище Сычевское над речкою Троегоркою» с 11 жителями.

д.Сороки (Подсычевский) упоминается в 3 ревизии 1763 г., как «вновь росчисное при займище Сычевском в починке» с 29 жителями государственных черносошных крестьян.

д.Угор (Новоселовский). Основана в 40-х гг. XVIII в. По сведениям 1758 г. починок Новосёловский состоял из 2-х дворов.

ур.Вороны (поч. Вороны (Непряхинский), ныне несуществующая деревня, упоминается в 3 ревизии 1762 г., как «починок вновь росчисной Непряхинский», населенный 10 жителями монастырских крестьян.

ур.Бережные у Реки – ныне несуществующая деревня, упоминается в 3 ревизии 1762 г., как «деревня вновь написная Бережная», населенная 10 жителями монастырских крестьян.

ур.Прибавы (д.Прибавы (Трегубовский) – ныне несуществующая деревня, упоминается в Списке населенных мест Вятской губернии 1802 г. как поч. Прибавинский, с 1 двором и 2 душами м.п. черносошных крестьян.

ур.Лобань (д.Лобаны (Над речкой Вязовкой) ныне несуществующая деревня, упоминается в 3 ревизии 1762 г. как «починок вновь Лобановский», населенныйя 6 жителями монастырских крестьян.

с.Среднеивкино (Верхоивкинский). Первое упоминание о селе приходится на 1709 г. В этот год была получена храмозданная грамота на постройку деревянной часовни при д.Поломской

д.Сырда. Время возникновения д.Сырда уходит корнями в XVII в. Об этом свидетельствуют многочисленные воспоминания местных старожилов. Упоминается в 1 ревизии 1719 г. как поч. Сырдинский с 20 жителями (*Документация, стр.8, рис.3-7*).

На этапе археологических полевых работ автором Документации было проведено натурное обследование территории, испрашиваемой под объект: «Газопровод межпоселковый от газопровода ГРС Нижнеивкино – пгт Нижнеивкино Куменского района на д. Угор – с. Среднеивкино с отводом на д. Сырда и отключающими устройствами на д. Сычёво, д. Калачиги Верхошижемского района и на д.Седуново Куменского района Кировской области».

Историко-культурное исследование носило линейный характер и предусматривало обследование всей выделяемой под строительство межпоселкового газопровода территории протяженностью 34 км.

Маршрут разведочной группы проходил в два этапа. На первом этапе обследованию подлежала основная трасса межпоселкового газопровода от точки врезки в газопровода ГРС Нижнеивкино-пгтНижнеивикно до с.Среднеивкино. На втором этапе археологическому обследованию подлежал запроектированный отвод на д.Сырда.

Большая часть основной оси газопровода спроектирована вдоль автомобильной дороги с асфальтовым покрытием – пгт Нижнеивкино-с.Среднеивкино.

Маршрут разведочной группы по обследованию основной оси был начат в 500 м к востоку от восточной окраины д.Барановщина, на поле сельхозназначения, от точки врезки в газопровод ГРС Нижнеивкино – пгт Нижнеивкино. От точки врезки проектируемая трасса межпоселкового газопровода идет в целом в проюжном направлении в сторону д.Седуново по сельхозугодьям, частично возделываемым, частично бывшим. Местность до населенного пункта в целом представляет собой водораздел рр. Ивкина и Большая Кумена, прорезаемый верховьями их притоков. На данном отрезке обследования там, где было возможно, был проведен визуальный осмотр слабозадернованных поверхностей на предмет наличия подъемного археологического

материала и заложены шурфы №№ 1-2, приуроченные к верховьям рр.Копаниха и Татариха (правые притоки р.Большая Кумена), шурфы №3-4 были приурочены к окраинам д.Седуново. От д.Седуново проектируемая трасса продолжает следовать практически в южном направлении, плавно поворачивая к юго-западу и двигаясь в сторону автодороги пгт.Нижнеивкино-с.Среднеивкино. Здесь трасса проходит по частично заброшенным сельхозполям, частично по лесному массиву, по просеке ЛЭП. По ходу своего движения пересекает русло руч.Дачный (правый приток р.Ивкина). Местность представляет собой слабопересеченное водораздельное пространство. Выходит к автомобильной дороге на с.Среднеивкино в районе д.Русские, в ~270 м к северу от него. На данном отрезке обследования разведочной группой были заложены шурфы №№5-9, приуроченные к береговым террасам руч.Дачный, к ур.Просвет, а также водораздельной поверхности р.Ивкина и ее притоков – р.Ирдым и руч.Дачный (*Документация, стр.14-15; рис.9-16, 33-41, 69-88).*

После того, как проектируемая трасса газопровода подходит к асфальтовой дороге на с.Среднеивикно, она поворачивает на юго-запад и вплоть до с.Средневикино следует уже параллельно ей, отклоняясь лишь при обходе д.Угор. В целом здесь ось проектируемой трассы проходит по коренному правому берегу р.Ивкина, на своем прохождении пересекая ее правые притоки – рр. Ирдым, Слудка, а также несколько безымянных притоков и ложбин с сезонными водотоками. Выполненные на этом отрезке маршрута обследования шурфы (№№ 10-35) и зачистки (№№1-3), закладывались на надпойменных террасах и коренных берегах водотоков, приурочивались к местам размещения урочищ и к окраинам населенных пунктов, вблизи которых проходит трасса межпоселкового газопровода. Конечная точка обследования основной трассы проектируемого газопровода – место установки ПРГ, расположенной в поле, на восточной оконечности с.Среднеивкино, в 30 м к СВ от дороги с.Среднеивкино-д.Калачиги (*Документация, стр.15-18; рис.15-30, 42-64, 89-116).*

Далее разведочной группой обследовался запроектированный отвод на д.Сырда, протяженностью порядка 2,4 км. Отвод запроектирован от основной ветки, в ~520 м к ССЗ от северной окраины д.Сычево в северо-западном направлении в сторону д.Сырда. Проектируемая трасса проходит сначала по правому коренному берегу р.Ивкина, плавно спускаясь по слабопересеченной местности в высокую, местами заболоченную, пойму реки, а по ней до самого русла. Правый коренной берег в настоящее время представляет собой бывшие сельхозполя, постепенно зарастающие лесной растительностью. Пойма реки также некогда использовалась под распашку. В правобережье р.Ивкина был заложен шурф №36, приуроченный к коренной террасе правого берега р.Ивкина, а шурфы №№ 37-38 – к высокой пойме реки. Проектируемая трасса газопровода-отвода на д.Сырда пересекает русло р.Ивкина и поднимается на ее левый высокий, обрывистый берег, проходя по кромке леса и поля до

восточной оконечности д.Сырда, где проектируется установка ПРГ. В левобережье р.Ивкина разведочным отрядом была выполнены зачистка берегового обнажения (№4), а заложенные шурфы №№ 39-41 приурочены к коренной террасе реки и к окраине деревни (*Документация, стр.18-19; рис.19-20, 31-32, 65-68, 95-96, 117-126).*

Таким образом, археологическое обследование проводилось на территории отвода. Оно включало в себя визуальный осмотр местности, фотофиксацию и выполнение земляных работ. В результате осмотра фиксируемых на поверхности признаков памятников археологии не было выявлено. Для выяснения факта наличия или отсутствия культурного слоя в наиболее перспективных с точки зрения обнаружения объектов археологического наследия и наименее подвергшихся видимому антропогенному воздействию местах, был заложен 41 рекогносцировочный шурф размерами 1х1 м и выполнено 4 зачистки обнажения *(Документация, рис.9-68, 127-298)*.

Стратиграфия вскрытых поверхностей показала наличие слоев, связанных с сельскохозяйственной деятельностью человека (пахотные слои), переотложенных в результате строительства автодороги слоев и естественных природных слоев *(Документация, стр.33-34, рис.129, 133, 137, 141, 145, 149, 153, 157, 161, 164, 167, 171, 175, 179, 183, 187, 191, 195, 199, 203, 207, 211, 215, 219, 222, 225, 229, 233, 237, 241, 245, 249, 253, 257, 261, 265, 268, 271, 275, 279, 283, 286, 289, 293, 297)*. Археологические предметы в шурфах не обнаружены, признаки наличия культурного слоя не выявлены.

По результатам проведенных исследований автором Документации был сделан однозначный вывод об отсутствии в границах исследованной территории объектов культурного (археологического) наследия, а также объектов, обладающих признаками объекта культурного (археологического) наследия. Объекты археологии на обследованной территории не выявлены *(Документация, стр.33-34)*.

В полном объеме факты и сведения, выявленные и установленные в результате проведенных исследований, представлены в «Техническом отчете по результатам историко-культурных (археологических) исследований, проведенных в Куменском и Верхошижемском районах Кировской области по объекту: «Газопровод межпоселковый от газопровода ГРС Нижнеивкино – пгт Нижнеивкино Куменского района на д. Угор - с. Среднеивкино с отводом на д. Сырда и отключающими устройствами на д. Сычёво, д. Калачиги Верхошижемского района и на д.Седуново Куменского района Кировской области» (код объекта 43/1692-1)». Ижевск, 2023.

Перечень документов и материалов, собранных и полученных при проведении экспертизы, а также использованной для нее специальной, технической и справочной литературы:

- Федеральный закон от 25.06.2002 г. №73-ФЗ «Об объектах культурного наследия (памятниках истории и культуры) народов Российской Федерации» (в актуальной редакции);

- Положение о государственной историко-культурной экспертизе, утвержденное постановлением Правительства Российской Федерации от 15.07.2009 г. №569 (в актуальной редакции);

- Правила выдачи, приостановления и прекращения действия разрешений (открытых листов) на проведение работ по выявлению и изучению объектов археологического наследия, включая работы, имеющие целью поиск и изъятие археологических предметов, утвержденные постановлением Правительства РФ от 24.10.2022 г. №1893;

- Положение о порядке проведения археологических полевых работ и составления научной отчетной документации, утвержденное постановлением Бюро Отделения историко-филологических наук Российской академии наук №32 от 20.06.2018 г.;

- Публичная кадастровая карта. http://pkk5.rosreestr.ru/;

- Список объектов культурного наследия федерального значения. https://www.kirovreg.ru/power/executive/upr_culture/perechni.php;

- Список объектов культурного наследия регионального значения. https://www.kirovreg.ru/power/executive/upr_culture/perechni.php;

- Перечень выявленных объектов культурного наследия. https://www.kirovreg.ru/power/executive/upr_culture/perechni.php;

- Акты государственных историко-культурных экспертиз. https://www.kirovreg.ru/power/executive/upr_culture/zakluchenie.php.

Обоснования вывода экспертизы:

1. Документы для проведения экспертизы представлены в полном объеме, в соответствии с п.16 «Положения».

2. Представленная на экспертизу Документация, содержащая результаты исследований, в соответствии с которыми определяется наличие или отсутствие объектов, обладающих признаками объекта культурного (археологического) наследия, на территории по объекту: «Газопровод межпоселковый от газопровода ГРС Нижнеивкино – пгт Нижнеивкино Куменского района на д. Угор - с. Среднеивкино с отводом на д. Сырда и отключающими устройствами на д. Сычёво, д. Калачиги Верхошижемского района и на д.Седуново Куменского района Кировской области» (код объекта 43/1692-1), содержит достаточный объем и полноту результатов проведенных исследований.

3. Исследования, в соответствии с которыми определялось наличие или отсутствие объектов, обладающих признаками объекта культурного (археологического) наследия, на территории по объекту: «Газопровод межпоселковый от газопровода ГРС Нижнеивкино – пгт Нижнеивкино Куменского района на д. Угор - с. Среднеивкино с отводом на д. Сырда и отключающими устройствами на д. Сычёво, д. Калачиги Верхошижемского района и на д.Седуново Куменского района Кировской области» (код объекта 43/1692-1), выполнены в соответствии с требованиями Федерального закона от 25.06.2002 г. №73-ФЗ «Об объектах культурного наследия (памятниках истории и культуры) народов Российской Федерации» и «Положения о порядке проведения археологических полевых работ и составления научной отчетной документации», утвержденного постановлением Бюро Отделения историко-филологических наук Российской академии наук №32 от 20.06.2018 г.

4. В результате археологических исследований, в соответствии с которыми определяется наличие или отсутствие объектов, обладающих признаками объекта культурного (археологического) наследия, объектов археологического наследия на территории по объекту: «Газопровод межпоселковый от газопровода ГРС Нижнеивкино – пгт Нижнеивкино Куменского района на д. Угор - с. Среднеивкино с отводом на д. Сырда и отключающими устройствами на д. Сычёво, д. Калачиги Верхошижемского района и на д.Седуново Куменского района Кировской области» (код объекта 43/1692-1), не выявлено.

5. Объекты историко-культурного (археологического) наследия, включенные в реестр, выявленные объекты культурного наследия на обследованной территории отсутствуют. Известные на сегодняшний день на территории Куменского и Верхошижемского районов Кировской области памятники археологии расположены на достаточной удаленности от территории обследования и не попадают в зону хозяйственного освоения.

6. Разработка Документации об обеспечении сохранности объекта культурного (археологического) наследия не требуется.

Вывод экспертизы:

Экспертизой на основании анализа Документации установлено, что на территории по объекту: «Газопровод межпоселковый от газопровода ГРС Нижнеивкино – пгт Нижнеивкино Куменского района на д. Угор - с. Среднеивкино с отводом на д. Сырда и отключающими устройствами на д. Сычёво, д. Калачиги Верхошижемского района и на д.Седуново Куменского района Кировской области» (код объекта 43/1692-1), объекты археологического наследия либо объекты, обладающие признаками объекта археологического наследия, отсутствуют.

Заключение настоящей государственной историко-культурной экспертизы является

<u>ПОЛОЖИТЕЛЬНЫМ</u>. Проведение земляных, строительных, мелиоративных и (или) хозяйственных работ, предусмотренных статьей 25 Лесного кодекса Российской Федерации работ по использованию лесов (за исключением работ, указанных в пунктах 3, 4 и 7 части 1 статьи 25 Лесного кодекса Российской Федерации) и иных работ на территории по объекту: «Газопровод межпоселковый от газопровода ГРС Нижнеивкино – пгт Нижнеивкино Куменского района на д. Угор - с. Среднеивкино с отводом на д. Сырда и отключающими устройствами на д. Сычёво, д. Калачиги Верхошижемского района и на д.Седуново Куменского района Кировской области» (код объекта 43/1692-1), возможно.

Перечень приложений к заключению экспертизы:

- «Технический отчет по результатам историко-культурных (археологических) исследований, проведенных в Куменском и Верхошижемском районах Кировской области по объекту: «Газопровод межпоселковый от газопровода ГРС Нижнеивкино – пгт Нижнеивкино Куменского района на д. Угор - с. Среднеивкино с отводом на д. Сырда и отключающими устройствами на д. Сычёво, д. Калачиги Верхошижемского района и на д.Седуново Куменского района Кировской области» (код объекта 43/1692-1)». Ижевск, 2023 (копия).

- Заключение Управления государственной охраны объектов культурного наследия Кировской области №778-55-01-14 от 24.07.2023 г. (копия).

Утверждаю:
генеральный директор
ООО «НПЦ ПрикамАрхеология»

Перевощиков С.Е.

Эксперт О.А.Карпушкина

Дата оформления Акта государственной
историко-культурной экспертизы 01 ноября 2023 г.

ОБЩЕСТВО С ОГРАНИЧЕННОЙ ОТВЕТСТВЕННОСТЬЮ «НАУЧНО-ПРОИЗВОДСТВЕННЫЙ ЦЕНТР ПРИКАМАРХЕОЛОГИЯ»

Утверждаю:
генеральный директор
ООО «НПЦ ПрикамАрхеология»

_____/ С.Е.Перевощиков/

Вязников А.М.
Открытый лист №3005-2023
от 31.07.2023 г.

ТЕХНИЧЕСКИЙ ОТЧЕТ

по результатам историко-культурных (археологических) исследований, проведенных в Куменском и Верхошижемском районах Кировской области

по объекту: «Газопровод межпоселковый от газопровода ГРС Нижнеивкино – пгт Нижнеивкино Куменского района на д. Угор - с. Среднеивкино с отводом на д. Сырда и отключающими устройствами на д. Сычёво, д. Калачиги Верхошижемского района и на д.Седуново Куменского района Кировской области» (код объекта 43/1692-1).

Ижевск, 2023

АННОТАЦИЯ

Ключевые слова: Кировская область, Куменский район, Верхошижемский район, газопровод межпоселковый, разведочные исследования, объект историко-культурного (археологического) наследия.

В отчете представлены материалы разведочных исследований, проведенных осенью 2023 г. в Куменском и Верхошижемском районах Кировской области по объекту: «Газопровод межпоселковый от газопровода ГРС Нижнеивкино – пгт Нижнеивкино Куменского района на д. Угор – с. Среднеивкино с отводом на д. Сырда и отключающими устройствами на д. Сычёво, д. Калачиги Верхошижемского района и на д.Седуново Куменского района Кировской области» (код объекта 43/1692-1). Работы проводились разведочной группой ООО «НПЦ ПрикамАрхеология» под руководством специалиста-археолога А.М.Вязникова, на основании заключения Управления государственной охраны объектов культурного наследия Кировской области №778-55-01-14 от 24.07.2023 г., Договора №ГАЗ-004/2023.8000.351.001/1 от 12.07.2023 г., заключенного между ООО «НИИПГаза» и ООО «НПЦ ПрикамАрхеология». Полевые работы осуществлялись на основании Открытого листа №3005-2023 от 31.07.2023 г., выданного Министерством культуры Российской Федерации на имя Вязникова Алексея Михайловича.

В процессе работ был обследован участок строительства газопровода протяженностью 34 км с шириной осмотра не менее 25 м в каждую сторону от оси газопровода. Проведен визуальный осмотр всей испрашиваемой территории, заложен 41 разведочный шурф общей площадью 41 кв.м., выполнено 4 зачистки обнажений. Объектов историко-культурного (археологического) наследия не выявлено.

Отчет включает текстовую часть и приложение в виде иллюстраций, документирующих ход и результаты полевых исследований, Открытый лист.

Количество страниц в отчете: всего – 249; текст – 65; количество иллюстраций – 298; количество страниц иллюстраций – 183.

СОДЕРЖАНИЕ

	АННОТАЦИЯ……..	2
	СОДЕРЖАНИЕ……	3
	ВВЕДЕНИЕ……..	4
1	СВЕДЕНИЯ О ТЕРРИТОРИИ ПРОВЕДЕНИЯ РАБОТ……..	6
1.1	Ландшафтно-топографическая характеристика участка обследования…….	6
1.2	Историко-археологические сведения…….	7
2	ОБЩИЙ ХОД РАБОТ И РЕЗУЛЬТАТЫ ИССЛЕДОВАНИЙ……	13
2.1	Методика исследований…….	13
2.2	Результаты натурного обследования…….	14
3	ЗАКЛЮЧЕНИЕ……	34
4	БИБЛИОГРАФИЯ……..	36
5	СПИСОК СОКРАЩЕНИЙ…….....	38
6	СПИСОК ИЛЛЮСТРАЦИЙ……..	39
7	ГРАФИЧЕСКОЕ ПРИЛОЖЕНИЕ…….	65
	ОТКРЫТЫЙ ЛИСТ…….	

ВВЕДЕНИЕ

Настоящий отчет содержит материалы проведенных исследований (архивно-библиографические изыскания и археологическое обследование) территории, отводимой под прокладку межпоселкового газопровода от газопровода ГРС Нижнеивкино – пгт Нижнеивкино Куменского района на д. Угор – с. Среднеивкино с отводом на д. Сырда и отключающими устройствами на д. Сычёво, д. Калачиги Верхошижемского района и на д.Седуново Куменского района Кировской области».

Полевые исследования проводились разведочной группой ООО «НПЦ ПрикамАрхеология» под руководством специалиста-археолога Вязникова Алексея Михайловича, на основании заключения Управления государственной охраны объектов культурного наследия Кировской области №778-55-01-14 от 24.07.2023 г., Открытого листа №3005-2023 от 31.07.2023 г., выданного Министерством культуры Российской Федерации на имя руководителя работ и Договора №ГАЗ-004/2023.8000.351.001/1 от 12.07.2023 г., заключенного между ООО «НИИПГаза» и ООО «НПЦ ПрикамАрхеология». Полевые работы проводились в сентябре 2023 г.

Цель работ – обследование территории, планируемой под прокладку межпоселкового газопровода, на предмет определения наличия/отсутствия объектов историко-культурного (археологического) наследия, согласно условиям Договора и Технического задания к нему, а также подготовка материалов для государственной историко-культурной экспертизы.

В задачи исследований входило:

- до проведения полевого этапа – сбор максимально возможной информации (анализ отчетных материалов исследований предыдущих лет, анализ литературы и источников), указывающей на наличие объектов культурного наследия;
- анализ документации, предоставленной Заказчиком работ;
- уведомление регионального органа охраны объектов культурного наследия, органов местного самоуправления о проведении полевых археологических работ;
- археологическое (натурное) обследование территории с детальным осмотром поверхности, выбором места закладки земляных работ (шурфовка поверхности);
- составление отчётной документации.

Работы по археологическому исследованию земельного участка проводились за счет средств Заказчика работ – ООО «НИИПГаза».

До начала производства всех работ Заказчиком ООО «НИИПГаза» была предоставлена следующая документация по объекту:

- Заключение Управления государственной охраны объектов культурного наследия Кировской области №778-55-01-14 от 24.07.2023 г.;

- Ситуационный план объекта проектирования;

- Топографическая съемка местности с расположением объекта проектирования;

- Ось проектируемого межпоселкового газопровода – электронный файл в формате kml.

Список сотрудников ООО «НПЦ ПрикамАрхеология», принимавших участие в полевых работах и подготовке отчетной документации:

Вязников Алексей Михайлович;

Алхимов Илья Александрович;

Сабиров Тимур Расилович.

1. СВЕДЕНИЯ О ТЕРРИТОРИИ ПРОВЕДЕНИЯ РАБОТ

До проведения натурного (разведочного) обследования испрашиваемой территории был проведен анализ имеющейся литературы и доступных картографических материалов, отчетов предыдущих лет, где содержатся сведения об исследованиях на территории Куменского и Верхошижемского районов.

Куменский район расположен в центральной части Кировской области. Территория в административных границах составляет 1,9 тыс. кв.км. Муниципальное образование граничит на севере – с Кирово-Чепецким районом, на западе – с Оричевским, Верхошижемским районами, на юге – с Сунским, на востоке – с Богородским и Зуевскими районами области (рис.1).

Верхошижемский район располагается в центральной части Кировской области, занимает территорию в 2415 кв.км. Граничит на севере – с Оричевским районом, на востоке – Куменским и Сунским, на юге – Нолинским и Советским, на западе – Арбажским и Котельническим районами (рис.2).

В административном отношении участок работ находится в границах Нижнеивкинского городского поселения Куменского района, Среднеивкинского, Угорского, Сырдинского сельских поселений Верхошижемского района (рис.1-2, 8).

1.1. Ландшафтно-топографическая характеристика участка обследования

Куменский район

В физико-географическом отношении Куменский район располагается в пределах таежной (бореальной) ландшафтной зоны, в центральной, возвышенной части Вятского Увала с абсолютными высотами 250-280 м. Поверхность района представляет собой холмисто-волнистую равнину, расчлененную оврагами и балками на более или менее широкие водоразделы со склонами различной экспозиции и крутизны. Геологическое строение и климат обусловили тип почв. Почвы в основном дерново-подзолистые и светло-серые лесные, по механическому составу – средне- и тяжелосуглинистые их разновидности. Для территорий, прилегающих к р.Быстрица характерны пойменные (аллювиальные) почвы.

По территории района протекает 18 рек. Наиболее значимой является р.Быстрица с притоком Большая Кумена. Она течет почти через всю территорию района, впадая в р.Вятка.

Территория Куменского района входит с состав подзоны южной тайги. Основной тип растительности – хвойные и лиственные породы деревьев. Среди них преобладают ель, сосна, пихта, береза, осина, рябина, черемуха, ольха. Реже встречаются липа и дуб.

Верхошижемский район

Верхошижемский район представляет собой всхолмленную возвышенную равнину с абсолютными высотами 130-200 м, включающую в себя часть Вятского увала. Эта часть Вятского увала делится на 2 ветви: восточную – зоновско-ивкинскую и северную – верхошижемскую и илганскую. Наибольшая абсолютная высота увала 284,5 м находится между бывшими деревнями Недорезы (Вороньевское сельское поселение) и Гладкий Мыс (Зоновское сельское поселение).

Для территории района характерны дерново-подзолистые, песчаные, супесчаные и менее распространенные аллювиальные засоленные почвы. Район имеет густую речную сеть. Все реки, кроме Кишкиля, берут свое начало на территории района и относятся к Волжско-Каспийскому бассейну.

Наиболее крупными реками, протекающими по его территории являются рр. Ивкина с притоками Луя, Сырда, Ирдым, Сырка, Капотяга, Черемушка, Талица, Шахровка, Долгая; Кишкиль с притоками Косинка, Лемешка, Чернушка, Андура, Дресвянка, Черный Кишкиль, Песчанка, Потанка, Дымка, Боровая; Сингиревка с притоками Югриха, Межница, Чернушка, Илганка; Шижма с притоками Лавра, Красная, Норта, Белая, Липовка; Суводь с притоками Песчанка, Медяна, Щука, Кремянка; Ошеть с притоками Каменка, Кака, Березовка. рр. Ивкина и Сингиревка впадают в рБыстрица. рр. Суводь, Кишкиль, Шижма и Ошеть – в р.Вятка. Вдоль рр. Суводь и Ивкина наблюдается наибольшая овражность рельефа. Район располагает значительными запасами лесных ресурсов: 63% земельной площади покрыто лесами.

В геоморфологическом отношении участок работ приурочен к бассейну р.Ивкина (левый приток р.Быстрица, левого притока р.Вятка, правого притока р.Кама, левого притока р.Волга), ее левой и правой береговым террасам. Трасса проектируемого газопровода на своем протяжении имеет пересечения как с р.Ивкина, так и с ее правыми притоками, наиболее крупными из которых являются р.Ирдым и руч.Дачный.

1.2. Историко-археологические сведения

Куменский район

В сегодняшних границах Куменский район Кировской области существует с 14 февраля 1968 г. после образования Сунского района с выделением для него части территории из состава Куменского района.

Освоение территории Куменского района было начато в XVII в. Кумены, нынешний районный центр, основан в 1678 г. (или 1675 г.) по храмозданной грамоте вятского епископа Ионы. Основателем был сын хлыновского попа Тимошка Юферев. На основании этой грамоты была срублена большая деревянная Спасская церковь, отсюда еще одно

раннее название населенного пункта – с.Спасское. с.Кумены стало вотчиной Трифонова монастыря. В 1741 г. началось строительство каменной церкви, а в октябре 1745 г. каменная Спасская церковь с приделом Введения Пресвятой Богородицы была освящена. В 1745 г. в приходе села Кумены было 295 дворов. В 1747 г. была построена небольшая каменная колокольня. В конце XVIII в. по Указу Екатерины II через с.Кумёны из Вятки до Казани был проложен Казанский почтовый тракт.

На своем протяжении в границах Куменского района проектируемая трасса межпоселкового газопровода проходит в относительной близости от населенных пунктов, возникших в период русской колонизации Вятского края, часть из которых ныне уже не существует (рис.3-7).

д.Барановщина впервые упоминается под 1678 г. как Починок на Баранове, состоящий из 3 дворов. По 1-ой ревизии (1719-1721 гг.) упоминается как деревня, что словет Барановская, в которой проживает 8 душ м.п. В 1802 г., согласно «Списка населенных мест Вятской губернии», в деревне 57 душ м.п. черносошных крестьян и 21 двор. По реестру селений и жителей на 1891 г. в д.Барановщина проживало 200 жителей, занимающихся горшечным делом и извозом.

д.Седуново упоминается в переписи 1678 г., как починок Седуновский с 3 дворами. В Списке населённых мест Вятской губернии по переписи населения 1926 г. – д.Седуновская с 57 хозяйствами, 308 жителями.

ур.Просвет (Безштанники, Над речкой Пестянкой), ныне несуществующая деревня, упоминается в 3 ревизии 1762-1765 гг., как «починок вновь розчисной над речкою Пестянкой», населенного 13 жителями государственных черносошных крестьян. В Списке населённых мест Вятской губернии по переписи населения 1926 г. – д.Безштанники, Над речкой Пестянкой с 20 хозяйствами, 110 жителями.

д.Русские упоминается в Списке населенных мест Вятской губернии 1802 г. как «казенный починок вновь росчисной над речкой Ирдымом» с количеством дворов – 7. В Списке населённых мест Вятской губернии по переписи населения 1926 г. – д.Русские, Над реч.Ирдымом с 22 хозяйствами и 139 жителями (https://rodnaya-vyatka.ru).

В каталоге памятников, составленном А.Л.Кряжевских, на территории Куменского района учтено 40 памятников археологии (2011). В Перечне объектов федерального значения значатся 2 памятника археологии, в Перечне выявленных – 6 объектов (https://okn.kirovreg.ru). Всего на сегодняшний день на территории района известно 45 объектов археологии (рис.1).

В археологическом плане район изучен неравномерно. Большинство объектов археологического наследия расположены в районе р.Быстрица и ее притоков – рр.Большая

и Малая Кумена, Илеть, Кырмыжка, Лебедка. Впервые археологические работы в районе, в виде разведки, были проведены в 1978 г. под руководством Н.П.Карповой. Ею были обнаружены Бычихинская стоянка (VII-III тыс. до н.э.), Бычихинские I и II местонахождения кремня, Меринская I стоянка (VII-III тыс. до н.э.), Поломское местонахождение кремня, Черкасовские I и II, Шандарихинские I, II и III местонахождения кремня. В 1982 г. в районе прошла археологическая разведка под руководством А.Г.Иванова. Им были обнаружены: Чутчанское, Шандаринское местонахождения кремня. В 1984 и 1987 гг. в Куменском районе работала Т.А.Коробейникова. Разведотрядом под ее руководством были обнаружены: Ардашихинское селище (XVI-XVII вв.), Ардашихинское, Буревестник I и II, Вискаловщинские I и II, Дырянское, Кокорихинское, Лашинское, Мошанские I и II, Плотниковское, Трушкинское, Шмелихинские I и II местонахождения кремня, Буревестник I поселение (III тыс. до н.э., XVI-XVIII вв.), Буревестник II селище (XVI-XVIII вв.), Вискаловщинское I селище (XVI-XVII вв.), Вискаловщинская II стоянка (VIII-VI тыс. до н.э.), Грудцинское селище (XVI-XVII вв.), Дырянское селище (XVI-XVIII вв.), Меринские II-IV стоянки (III тыс.н.э.), Рудинское селище (XVI-XVIII вв.).

В 2006 г. отрядом ИИМК РАН под руководством А.Ю.Городилова, в процессе работ по обследованию трассы газопровода были открыты Холуи I и II поселения (VIII-V тыс. до н.э.), а так же Холуи местонахождение кремня (нумерация памятников дана по А.Л.Кряжевских).

В 2019 г. отрядом КОГАУ «НПЦ по охране ОКН Кировской области» под руководством О.С.Белявской было обнаружено два новых археологических памятника – селища Большой Перелаз (XVII-XIX вв.) и Березник (XVIII-XIX вв.)

В районе так же проходили разведочные работы под руководством С.Е.Перевощикова – в 2013 г, в 2017 г. – под руководством Р.Л.Старкова, в 2018 г. – под руководством А.Л.Кряжевских (КОГАУ «НПЦ по охране ОКН Кировской области»), в 2022 г. – под руководством Е.В.Чуйкиной и У.Г.Кильмакова и А.Л.Кряжевских. В результате этих работ ОАН не обнаружено.

Кроме разведочных работ, на двух памятниках каменного века, в частности, Меринской I стоянке и Плотниковском местонахождении кремня, в 1987 г. Н.П.Карповой были проведены археологические раскопки.

Верхошижемский район

Верхошижемский район образован Декретом ВЦИК от 8 июня 1929 г. в составе Вятского округа Нижегородского края. В него вошли территории бывших Верхошижемской и части селений Кожинской, Коршикской и Посадкой волостей

Халтуринского уезда и Кумёнской волости Вятского уезда. С 1934 г. район в составе Кировского края, с 1936 года – Кировской области. 14 ноября 1959 г. Верхошижемский район был упразднён, а его территория включена в Оричевский район. 30 декабря 1966 г. район был восстановлен.

Освоение территории Верхошижемского района также было начато в XVII в. Заселение шло с бассейна реки Вятки по рр. Шижма, Кишкиль, Ивкинка и Сингиревка, Ошеть и Суводь. Первое упоминание о Верхошижемье встречается в труде по истории возникновения населенных пунктов на Вятской земле кировского краеведа, П.Н.Луппова. Там значится дата 1678 г., когда было расчищено место от леса и были построены первые дома Верхошижемской вотчины. Название произошло от речки Шижма. Поскольку постройка велась в верхней части реки, назвали поселение Верхошижемским. В переписной книге 1717 г. значится погост Верхошижемский с церковью святого пророка Ильи (Меркушев В., 2009, с.8).

Проектируемая трасса межпоселкового газопровода в границах Верхошижемского района проходит в относительной близости от населенных пунктов, возникших в период русской колонизации (рис.3-7).

д.Кручина упоминается в 3 ревизии 1762 г., как «починок вновь написной Кручинский» с 3 душами монастырских крестьян. В Списке населённых мест Вятской губернии по переписи населения 1926 г. – д.Кручиновские Хутора (Кручининский) с 23 хозяйствами и 130 жителями.

д.Тайник (Мальцева, Над Талым Ключем) упоминается в 3 ревизии 1763-1770 гг., как «займище вновь росчисное над Талым Ключем», населенное 3 жителями монастырских крестьян. В Списке населённых мест Вятской губернии по переписи населения 1926 г. – д.Тайник Мальцева Над Талым Ключем с 3 хозяйствами и 23 жителями.

д.Сычево упоминается в 1 ревизии 1719 г., как «займище Сычевское над речкою Троегоркою» с 11 жителями. В Списке населённых мест Вятской губернии по переписи населения 1926 г. – д.Сычево (Сычевский) с 21 хозяйствами и 132 жителями.

д.Сороки (Подсычевский) упоминается в 3 ревизии 1763 г., как «вновь росчисное при займище Сычевском в починке» с 29 жителями государственных черносошных крестьян. В Списке населённых мест Вятской губернии по переписи населения 1926 г. – поч.Сороки (Подсычевский) с 21 хозяйствами и 115 жителями.

д.Угор (Новоселовский). Основана в 40-х гг. XVIII в. По сведениям 1758 г. починок Новосёловский состоял из 2-х дворов. В Списке населённых мест Вятской губернии по переписи населения 1926 г. – поч. Угор (Новоселовский) с 24 хозяйствами и 134 жителями.

ур.Вороны (поч. Вороны (Непряхинский), ныне несуществующая деревня, упоминается в 3 ревизии 1762 г., как «починок вновь росчисной Непряхинский», населенный 10 жителями монастырских крестьян. В Списке населённых мест Вятской губернии по переписи населения 1926 г. – поч. Вороны (Непряхинский) с 12 хозяйствами, 51 жителями.

ур.Бережные у реки – ныне несуществующая деревня, упоминается в 3 ревизии 1762 г., как «деревня вновь написная Бережная», населенная 10 жителями монастырских крестьян. В Списке населённых мест Вятской губернии по переписи населения 1926 г. – поч. Бережные (Бережновский) с 20 хозяйствами, 113 жителями.

ур.Прибавы (д.Прибавы (Трегубовский) – ныне несуществующая деревня, упоминается в Списке населенных мест Вятской губернии 1802 г. как поч. Прибавинский, с 1 двором и 2 душами м.п. черносошных крестьян. Списке населённых мест Вятской губернии по переписи населения 1926 г. – д.Прибавы (Трегубовская) с 21 хозяйствами, 108 жителями.

ур.Лобань (д.Лобаны (Над речкой Вязовкой) ныне несуществующая деревня, упоминается в 3 ревизии 1762 г. как «починок вновь Лобановский», населенныйя 6 жителями монастырских крестьян. В Списке населённых мест Вятской губернии по переписи населения 1926 г. – д.Лобаны Над рекой Вязовкой, с 6 хозяйствами, 25 жителями.

с.Среднеивкино (Верхоивкинский). Первое упоминание о селе приходится на 1709 г. В этот год была получена храмозданная грамота на постройку деревянной часовни при д.Поломской

д.Сырда. Время возникновения д.Сырда уходит корнями в XVII в. Об этом свидетельствуют многочисленные воспоминания местных старожилов. Упоминается в 1 ревизии 1719 г. как поч. Сырдинский с 20 жителями. В Списке населённых мест Вятской губернии по переписи населения 1926 г. – д.Сырда (Сырдинский), с 26 хозяйствами, 119 жителями (https://rodnaya-vyatka.ru).

В каталоге памятников, составленном А.Л.Кряжевских, на территории Верхошижемского района учтено 6 памятников археологии (2011). В Перечне объектов культурного наследия федерального значения и в Перечне выявленных объектов культурного наследия не учтен ни один из этих памятников археологии (https://okn.kirovreg.ru).

В археологическом плане район изучен слабо. Абсолютное большинство объектов археологического наследия обнаружено в результате работ Камско-Вятской археологической экспедиции в 80-х гг. XX в. в рамках изучения древних памятников всех

хронологических периодов, а также первоочередного исследования памятников, разрушающихся строительными работами.

Впервые археологические работы в районе были проведены в 1980 г. под руководством Н.П.Карповой. Ею была обнаружена Угорская стоянка (VIII-III тыс. до н.э.) (Карпова, отчет 1980). В 1982 г. в районе прошла археологическая разведка под руководством А.Г.Иванова. Им были обнаружены: Малочащинские I, II местонахождения кремня (VIII-III тыс. до н.э.) (Голдина Р.Д., Черных Е.М., 1987). В 1983 г. отрядом КВАЭ под руководством Г.А.Степановой были обнаружены: Питерское местонахождение керамики и кремня (VIII-III тыс. до н.э., X-XVI вв. н.э.), местонахождение кремня Лыжины (VIII-III тыс. до н.э.), местонахождение кремня Тюмени (VIII-III тыс. до н.э.) (Степанова, отчет 1983).

Согласно Заключению Управления государственной охраны объектов культурного наследия Кировской области №778-55-01-14 от 24.07.2023 г., на территории размещения объекта: «Газопровод межпоселковый от газопровода ГРС Нижнеивкино – пгт Нижнеивкино Куменского района на д. Угор – с. Среднеивкино с отводом на д. Сырда и отключающими устройствами на д. Сычёво, д. Калачиги Верхошижемского района и на д.Седуново Куменского района Кировской области» (код объекта 43/1692-1) отсутствуют объекты культурного наследия, включенные в Единый государственный реестр объектов культурного наследия народов Российской Федерации, выявленные объекты культурного наследия.

Ближайшими к участку работ объектами археологии являются: на территории Куменского района – Алалыкины (Тита Попцова), поселение, ближайшее расстояние до которого составляет около 600 м к СЗ (рис.1), на территории Верхошижемского района – Угорская стоянка, расположенная приблизительно в 1,5 км к СЗ (рис.2).

Исходя из проведенного анализа исторической и ландшафтно-топографической ситуации района, можно сделать предварительный вывод о вероятности обнаружения на территории обследования объектов археологического наследия, чему способствует приуроченность трассы газопровода к береговым террасам р.Ивкина и берегам ее притоков, наличие урочищ – населенных пунктов, возникших более чем 100 лет назад, а также факт наличия уже известных памятников археологии. Исключить возможность нахождения памятников археологии на испрашиваемой территории можно лишь при натурном обследовании с шурфовкой поверхности.

2. ОБЩИЙ ХОД РАБОТ И РЕЗУЛЬТАТЫ ИССЛЕДОВАНИЙ

2.1. Методика исследований

Основными законодательными и нормативными документами по проведению археологических историко-культурных изысканий и составлению научно-технической документации являются:

1. Федеральный закон РФ «Об объектах культурного наследия (памятниках истории и культуры) народов Российской Федерации» от 25.06.2002 г. №73-ФЗ (в актуальной редакции).

2. Положение о порядке проведения археологических полевых работ и составления научной отчётной документации от 20.06.2018 г. №32.

3. Правила выдачи, приостановления и прекращения действия разрешений (открытых листов) на проведение работ по выявлению и изучению объектов археологического наследия, включая работы, имеющие целью поиск и изъятие археологических предметов №1893 от 24.10.2022 г.

4. Постановление Правительства РФ от 15.07.2009 г. №569 «Об утверждении Положения о государственной историко-культурной экспертизе» (в актуальной редакции).

5. Методика определения границы территории объекта археологического наследия. Письмо Минкультуры РФ от 27.01.2012 г. №12-01-39/05-АБ.

Исследовательские работы осуществлялись в несколько этапов в соответствие с поставленными задачами:

1. Архивно-библиографические изыскания: обработка архивных материалов (полевых отчетов предыдущих лет); анализ имеющейся литературы по району обследования, сбор сведений об известных археологических памятниках; составление исторической справки;

2. Ознакомление с предоставленной Заказчиком работ документацией;

3. Полевые исследования – историко-культурное разведочное обследование в соответствии с принятым Положением о порядке проведения археологических полевых работ;

4. Составление научной отчетной документации о проведенных исследованиях.

Научно-исследовательские полевые работы проводились в соответствии с существующей методикой. Осуществлялся визуальный осмотр поверхности с целью выявления внешних признаков наличия объектов ИКН (естественных всхолмлений, впадин рельефа местности), а также открытых поверхностей на предмет наличия подъемного археологического материала. Все земляные работы производились в соответствии с принятыми требованиями (Положение о порядке проведения..., 2018). Для

закладки шурфов выбирались наиболее перспективные для выявления объектов археологического наследия места – берега водотоков, древних балок, окраины исторических населенных пунктов. Заложенные шурфы ориентировались по сторонам света, имели размеры 1х1 м. После отработки (фотофиксация, GPS привязки) шурфы засыпались. Контрольная прокопка материка в шурфах производилась на глубину не менее 10 см по всей площади шурфа. Фиксация географических координат земляных работ выполнялась с помощью прибора глобального позиционирования.

Фотофиксация топографической ситуации и выполненных шурфов производилась на цифровой фотоаппарат марки Nikon D3100. GPS позиционирование – GPS-приемником Garmin eTrex Legend HCx. Картоматериалы, используемые разведгруппой во время полевых исследований и в настоящем отчете были предоставлены Заказчиком работ – ООО «НИИПГаза».

В ходе полевых археологических работ велось описание ландшафтной ситуации и технического состояния участка обследования. Эти характеристики, а также стратиграфия шурфов, координаты выполненных земляных работ, описание участков визуального обследования разрушенных поверхностей фиксировались в полевом дневнике, материалы которого использовались при написании настоящего отчета.

2.2. Результаты натурного обследования.

Историко-культурное исследование предусматривало обследование территории, испрашиваемой под объект: «Газопровод межпоселковый от газопровода ГРС Нижнеивкино – пгт Нижнеивкино Куменского района на д. Угор – с. Среднеивкино с отводом на д. Сырда и отключающими устройствами на д. Сычёво, д. Калачиги Верхошижемского района и на д.Седуново Куменского района Кировской области» (код объекта 43/1692-1). Маршрут разведочной группы носил линейный характер, в ходе которого была обследована трасса проектируемого газопровода протяженностью 34 км. (рис.8).

Маршрут разведочной группы проходит в два этапа. На первом этапе обследованию подлежала основная трасса межпоселкового газопровода от точки врезки в газопровода ГРС Нижнеивкино-пгтНижнеивикно до с.Среднеивкино. На втором этапе – археологическому осбледованию подлежал запроектированный отвод на д.Сырда.

Маршрут разведочной группы начинался в 500 м к востоку от восточной окраины д.Барановщина, на поле сельхозназначения, от точки врезки в газопровод ГРС Нижнеивкино – пгт Нижнеивкино. От начальной точки трасса проектируемого гоазопровода идет по полю 240 м в ЮВ направлении, затем поворачивает в СЗ направлении, подходит через 300 м к кромке лесного массива и повторяя его контуры

идет по границе поля и леса, на протяжении 1,55 км до пересечения с грунтовой дорогой д.Барановщина-д.Седуново. На этом отрезке был проведен визуальный осомтр слабозадернованного поля и заложено 2 шурфа (№№1-2), приуроченных к верховьям рр.Копаниха и Татариха – притоки р.Большая Кумена (рис.9-10, 33-34, 69-72).

Далее трасса идет в ЮЮЗ направлении, вдоль грунтовой дороги, по водораздельной территории бывших сельзозугодий порядка 1,14 км, до северной оконечности д.Седуново, где был заложен шурф №3, приуроченный к ее северной окраине (рис.9-10, 35, 73-74).

Затем трасса газопровода огибает деревню с северной и восточной стороны, идя вдоль грунтовой дороги на протяжении 1,02 км, далее идет по кромке леса и зарастающего поля 860 м, заходит в лесной массив и через 540 м подходит к руч.Дачный. На этом отрезке были заложены шурфы №4-5 приуроченные к южной оконечности д.Седуново и к террасе правого берега руч.Дачный (рис.11-12, 36-37, 75-80). Ручей в месте перехода имеет ширину русла около 2 м, протекаетв широкой залесенной ложбине. Правый берег выше, левого, надпойменные террасы не выражены, плавно переходят в коренные.

После перехода водотока трасса проектируемого газопровода идет в лесном массиве по просеке ЛЭП, а через ~500 м, в районе ур.Просвет поворачивает на запад и идет по коренному левому берегу руч.Дачный. Далее трасса поворачивает преимущественно в ЮЗ направлении, пересекает верховья безымянного притока руч.Дачный и через 1,32 км выходит на обширное поле сельхозначзначения. На данном отрезке марщрута обследования местность представляет собой слабопересеченную водораздельную поверхность, занятую некогда сельхозполями. В настоящее время заростающую дервьями и кустраниковой растительностью. На этом отрезке трассы было заложено 2 шурфа. Шурф № 6 заложен в районе ур.Просвет, шурф №7 приурочен к водораздельной территории руч.Дачный и р.Ирдым (рис.11-12, 13-14, 38-39, 81-86).

Затем трасса идет по северной части сельхозполя, преимущественно в западном направлении, на протяжении 1,58 км до автодороги с.Адышево-с.Среднеивкино. Здесь, на водораздельной территории рр. Ирдым, Ивкина и руч.Дачный был проведен визуальный сомотр на предмет обнаружения подъемного археологического материала и заложены шурфы №№ 8-9 (рис.13-14, 15-16, 40-41, 87-88).

Далее трасса газопровода идет на протяжении 200 м к югу вдоль дороги с.Адышево-с.Среднеивкино, затем пересекает ее, движется вдоль западной стороны автодороги и западной оконечности д.Русские в ЮЮЗ направлении и через 640 переходит р.Ирдым. Ширина русла реки в месте перехода около 20 м, извилистое. Пойма в месте прехода водотока практически отсуствует, надпойменные террасы обоих берегов четко выражены,

плавно переходят в коренные террасы. На этом отрезке трассы была выполнена зачистка №1 на правом коренном берегу р.Ирдым и приуроченная к западной оконечности д.Русские и заложен шурф №10 – на надпойменной террасе левого берега р.Ирдым (рис.15-16, 42, 89-90).

После прехода р.Ирдым трасса выходит на ее левый коренной берег и идет в ЮЮЗ направлении 300 м вдоль западной стороны автодороги, в придорожном лесном массиве, затем совершает переход на ее противоположную сторону, где на сельхозполе у придорожной лесопосадки был заложен шурф №11, приуроченный к террасе левого берега р.Ирдым. Затем трасса, повторяя контур автодороги идет, вдоль восточной ее стороны, в ЮЮЗ направлении по правому коренному берегу р.Ивкина, вдоль придорожной лесопосадки, на протяжении 1,5 км, до восточной оконечности д.Кручина, где был заложен шурф №12. Далее трасса также идет вдоль восточной стороны автодороги, забирая к югу и через 2,12 км походит к СЗ оконечности д.Тайник. На этом отрезке были заложены шурфы №№13-14. Шурф №13 приурочен к террасе правого берега р.Ивкина, №14 – к окрестностям д.Тайник (рис.15-20, 43-46, 91-94).

Пройдя деревню, проектируемая трасса межпоселкового газопровода движется вдоль восточной стороны автодороги, на протяжении 1,06 км в ЮЮЗ направлении, переходит на противоположную сторону дороги и далее идет в то же направлении вдоль западной стороны дороги, на протяжении 400 м, затем снова переходит на восточную сторону автодороги и следует вдоль нее около 150 до места пересечения с безымянным правым притоком р.Ивкина, у западной оконечности д.Сычево. Данный участок обследования представляет собой слабо пересеченную местность. На этом отрезке были заложены шурфы №№ 15-16, приуроченные к берегам безымянного притока и к окрестностям деревни (рис.19-20, 47-48, 95-96).

От д.Сычево проектируемая трасса продолжает следовать к востоку от автодороги, по просеке ЛЭП, ближе к кромке леса. Здесь поверхность была нарушена, вероятнее всего при сооружении ЛЭП, верхний слой грунта снят и отодвинут к кромке леса. Был проведен детальный визуальный осмотр поверхности и отвалов на предмет наличия подъемного археологического материала (рис.21-22, 49-50, 97-98). Затем выходит на открытые пространства, засеянные многолетними травами и по ним выходит к правому берегу правого безымянного притока р.Ивкина, на котором сооружен пруд. Правый берег высокий, левый низкий затопляемый. На этом отрезке заложены шурфы №№ 17-18, приуроченные к водораздельной территории р.Ивкина и ее правого безымянного притока и к правому безымянному притоку р.Ивкина у ЮВ оконечности д.Сороки, соответственно (рис.21-22, 49-50, 99-100).

После пересечения безымянного притока р.Ивкина, проектируемая трасса подходит к северной оконечности д.Угор и обходит населенный пункт по его восточной оконечности по задам старых строений фермы. На обходе были заложены шурфы №№ 19-21, приуроченные к СВ, ЮВ и южной оконечностям деревни (рис.23-24, 51-53, 101-102).

После обхода деревни трасса движется вдоль восточной стороны автодороги в ЮЮЗ направлении, через лесной массив и поле сельхозназначения порядка 1,2 км, затем переходит на противоположную сторону дороги. Местность представляет собой водораздел рр.Ирдым и Ивкина, тяготея ближе к последней. На этом отрезке были заложен шурф №22 и 23 (рис.23-26, 54-55, 103-104).

После перехода дороги трасса газопровода идет вдоль западной стороны автодороги, по террасе правого коренного берега р.Ивкина, сначала порядка 400 в ЮЮЗ направлении, затем около 1,25 км практически в южном направлении, постепенно подходя к руслу р.Ивкина. На противоположенной стороне дороги расположены урочища Вороны и Бережные у Реки. В районе ур.Вороны, проектируемая трасса пересекает широкую ложбину, по дну которой протекает небольшой ручей – правый приток р.Ивкина. К безымянному притоку были приурочены зачистка №2 и шурф №24 (рис.25-26, 56).

После пересечения ложбины, проектируемая трасса продолжает следовать в юго-западном направлении, по правому берегу р.Ивкина. Местность имеет небольшой уклон в сторону русла реки, постепенно приближаясь к нему. Здесь, на мысовидных выступах береговой террасы, были заложены шурфы №№25 и 26 (рис.25-26,57,105-106).

Далее, продолжая следовать вдоль западной стороны автодороги, проектируемая трасса межпоселкового газопровода подходит к широкому, глубокому логу, по дну которого протекает правый приток р.Ивкина – р.Слудка. Склоны лога покатые в сторону русла реки, залесены. На обоих коренных берегах реки заложены шурфы №№ 27 и 28 (рис.25-28,57-58).

После пересечения лога с р.Слудка, проектируемая трасса продолжает идти вдоль автодороги, к западу от нее сначала через лесной массив, а затем в районе ур.Прибавы выходит на поля сельхозназначения по террасе правого берга р.Ивкина. Далее вновь заходит в лесной массив следует по нему, вдоль автодороги. В районе ур.Лобань, снова выходит на открытые пространства. На данном отрезке обследования был проведен детальный визуальный осмотр вспаханной противопожарной полосы, проложенной вдоль кромки леса и заложены шурфы №29-31, приуроченные к террасе р.Ивкина и к окрестностям ур.Прибавы и Лобань (рис.25-28, 59-61, 107-110).

Далее проектируемая трасса, идя параллельно автодороге, к западу от нее, плавно спускается к руслу еще одного правого безымянного притока р.Ивкина. В месте перехода

через водоток, к западу сооружен мостовой переход. Русло ручья пересыхающее, шириной не более 0,5 м, дно каменистое. Пойма правого берега отсутствует, берег обрывистый. Пойма правого берега широкая, низкая, подболачиваемая, затопляемая в половодье. Надпойменная терраса плавно переходит в коренной берег, который залесен. Здесь были осмотрены осыпи правого берега ручья и заложены №№32-33, на обеих береговых террасах притока р.Ивкина (рис.29-30, 62, 111-112).

После пересечения водотока, через ~400 м трасса проектируемого газопровода переходит на противоположную сторону автодороги и идет вдоль восточной ее стороны по просеке ЛЭП, в южном направлении в сторону с.Среднеивкино на протяжении 1,6 км. Местность представляет собой слабо пересеченный водораздел. Поверхность была сильно нарушена в период строительства автодороги и прокладке просеки ЛЭП. Не доходя северной оконечности с.Среднеивкино порядка 560 м, проектируемая трасса пересекает глубокий залесенный лог, по дну которого протекает сезонный водоток. Склоны лога пологие, без выраженных террас. К обоим берегам лога были приурочены шурф №34 и зачистка №3 (рис.29-30, 63, 113-114).

Конечная точка обследования – место установки ПРГ, расположенной на в поле, на восточной оконечности с.Среднеивкино, в 30 м к СВ от дороги с.Среднеивкино-д.Калачиги. На этом отрезке была выполнена зачистка №3, приуроченная к правой береговой террасе р.Ивкина и СВ окраине с.Среднеивкино и заложен шурф №35 – на СВ оконечности села (рис.29-30, 63-64, 115-116).

Далее обследованию подлежал отвод на д.Сырда, протяженностью около 2,4 км. Отвод отходит от основной трассы проектируемого газопровода приблизительно в 1,14 км к ЮЮЗ от западной оконечности д.Тайник, в 520 м к ССЗ от северной окраины д.Сычево, на западной стороне автодороги с.Адышево-с.Среднеивкино. Отвод пересекает автодорогу на с.Среднеивкино и следует в прозападном направлении по правому коренному берегу р.Ивкина. Затем, через ~500 м подходит к просеке ЛЭП и следует по ней в сторону русла р.Ивкина. Местность представляет собой плавно понижающийся в сторону русла реки правый коренной берег р.Ивкина. Местность слабо пересеченная. Некогда это были сельхозполя, в настоящее время зарастающие сосновым лесом. Выйдя из залесенной части, проектируемая трасса проходит по высокой подболачиваемой пойме правого берега р.Ивкина, пересекая мелиоративные каналы. Каналы в настоящее время заросли, пойма некогда использовалась под распашку. По пойме подходит к руслу р.Ивкина. На данном отрезке обследования было заложено три шурфа - №№36-38, приуроченные к коренной террасе правобережья р.Ивкина (шурф №36) и к ее высокой пойме - шурфы №37-38 (рис.19-20,31-32,65-67,95-96,117-120).

В месте перехода проектируемой трассы через р.Ивкина, ширина ее русла составляет порядка 20 м. Правый берег низкий, левый высокий, обрывистый, залесен. К левобережью реки были приурочены зачистка №4 и шурф №39 (рис.31-32, 66-67, 119-120,67).

Выйдя из залесенной части левого берега р.Ивкина, проектируемая трасса поворачивает на ССЗ и идет по кромке поля и леса по террасе левого берега реки, на протяжении 560 м, после чего сворачивает в западном направлении и по заросшему сорной растительностью полю подходит к своей конечной точке, расположенной в 22 к ВСВ от ул.Лесная, на восточной оконечности д.Сырда, где проектируется установка ПРГ. На этом отрезке трассы заложены шурфы №№ 40-41, приуроченные к коренной террасе левого берега р.Ивкина и к восточной оконечности деревни (рис.31-32, 68, 121-126).

Шурф №1 (рис.9-10, 33, 127-130) размерами 1х1 м, максимальной глубиной 0,43 м. Заложен в 0,8 км к востоку от восточной окраины д.Барановщина, в 1 км к ЮЗ от верховьев р.Копаниха, на задернованном поле.

GPS координаты шурфа – N58.20223200° E49.59319500°

Стратиграфия напластований:

- слой №1 – дерн, мощностью до 0,03 м;
- слой №2 – коричневый суглинок, мощностью до 0,32 м – пахотный слой;
- слой №3 – серо-коричневый суглинок – материк, прокопан на глубину до 0,13 м.

Признаков наличия объектов ИКН не обнаружено.

Шурф №2 (рис.9-10, 34, 131-134) размерами 1х1 м, максимальной глубиной 0,55 м. Заложен в 0,51 км к ЮВ от ЮВ окраины д.Барановщина, в 6 м к востоку от грунтовой полевой дороги из д.Барановщина на д.Седуново, в 1,69 км к ЮЗ от верховьев р.Копаниха, на опушке лесного массива, в 0,72 км к ЮЗ от шурфа №1.

GPS координаты шурфа – N58.19841100° E49.58329200°

Стратиграфия напластований:

- слой №1 – дерн, мощностью до 0,03 м;
- слой №2 – коричневый суглинок, мощностью до 0,32 м – пахотный слой;
- слой №3 – красно-коричневый + серый суглинок – материк, прокопан на глубину до 0,13 м.

Признаков наличия объектов ИКН не обнаружено.

Шурф №3 (рис.9-10, 35, 135-138) размерами 1х1 м, максимальной глубиной 0,48 м. Заложен в 0,19 км к ССВ от северной окраины д.Седуново, около грунтовой полевой дороги из д.Барановщина на д.Седуново, в 0,95 км к востоку от верховьев безымянного притока р.Ивкина, на задернованном поле, в 1 км к ЮЮЗ от шурфа №2.

GPS координаты шурфа – N58.18868434° E49.58079700°

Стратиграфия напластований:

- слой №1 – дерн, мощностью до 0,03 м;

- слой №2 – коричневый суглинок, мощностью до 0,25 м – пахотный слой;

- слой №3 – коричневый + серый суглинок – материк, прокопан на глубину до 0,16 м.

Признаков наличия объектов ИКН не обнаружено.

Шурф №4 (рис.11-12, 36, 139-142) размерами 1х1 м, максимальной глубиной 0,35 м. Заложен в 0,54 км к ЮВ от южной окраины д.Седуново, около грунтовой полевой дороги из д.Седуново в д.Быково, в 0,56 км к ЗЮЗ от верховьев безымянного притока руч.Дачный, на границе леса и поля, в 0,77 км к югу от шурфа №3.

GPS координаты шурфа – N58.18173700° E49.58043000°

Стратиграфия напластований:

- слой №1 – дерн, мощностью до 0,03 м;

- слой №2 – коричневый суглинок, мощностью до 0,23 м – пахотный слой;

- слой №3 – темно-коричневый суглинок – материк, прокопан на глубину до 0,1 м.

Признаков наличия объектов ИКН не обнаружено.

Шурф №5 (рис.11-12, 37, 143-146) размерами 1х1 м, максимальной глубиной 0,52 м. Заложен на террасе правого берега руч.Дачный (правый приток р.Ивкина), в 0,15 км от русла, в лесном массиве, в 0,93 км к ЮЮЗ от шурфа №4.

GPS координаты шурфа – N58.17379700° E49.57511700°

Стратиграфия напластований:

- слой №1 – дерн, мощностью до 0,04 м;

- слой №2 – коричневый суглинок, мощностью до 0,28 м – пахотный слой;

- слой №3 – темно-коричневый суглинок – материк, прокопан на глубину до 0,16 м.

Признаков наличия объектов ИКН не обнаружено.

Шурф №6 (рис.11-12, 38, 147-150) размерами 1х1 м, максимальной глубиной 0,48 м. Заложен на террасе левого берега руч.Дачный, в 0,49 км от русла, в лесном массиве, в районе ур.Просвет, в 0,7 км к ЮЮЗ от шурфа №5.

GPS координаты шурфа – N58.16805500° E49.57012900°

Стратиграфия напластований:

- слой №1 – дерн, мощностью до 0,03 м;

- слой №2 – серо-коричневая супесь, мощностью до 0,28 м – пахотный слой;

- слой №3 – коричневая супесь – материк, прокопан на глубину до 0,18 м.

Признаков наличия объектов ИКН не обнаружено.

Шурф №7 (рис.13-14, 39, 151-154) размерами 1х1 м, максимальной глубиной 0,52 м. Заложен в 1,34 км м к СВ от СВ окраины д.Русские, в 1 км к ЮЗ от верховьев безымянного притока руч.Дачный, на границе леса и поля, в 1,98 км к ЗЮЗ от шурфа №6.

GPS координаты шурфа – N58.16115600° E49.53903100°

Стратиграфия напластований:

- слой №1 – дерн, мощностью до 0,03 м;
- слой №2 – серый суглинок – пахотный слой, мощностью до 0,27 м;
- слой №3 – темно-коричневый суглинок – старопахотный слой, мощностью до 0,1 м;
- слой №4 – коричневый суглинок – материк, прокопан на глубину до 0,18 м.

Признаков наличия объектов ИКН не обнаружено.

Шурф №8 (рис.13-14, 40, 155-158) размерами 1х1 м, максимальной глубиной 0,68 м. Заложен в 0,72 км к СВ от СВ окраины д.Русские, в 1 км к СВ от р.Ирдым (правый приток р.Ивкина), на поле, в 0,76 км к западу от шурфа №7.

GPS координаты шурфа – N58.16110500° E49.52598400°

Стратиграфия напластований:

- слой №1 – дерн, мощностью до 0,03 м;
- слой №2 – серый суглинок – пахотный слой, мощностью до 0,46 м;
- слой №3 – серый + коричневый суглинок – материк, прокопан на глубину до 0,25 м.

Признаков наличия объектов ИКН не обнаружено.

Шурф №9 (рис.15-16, 41, 159-162) размерами 1х1 м, максимальной глубиной 0,52 м. Заложен в 0,28 км к северу от северной окраины д.Русские, в 50 м к востоку от автодороги с.Адышево-с.Среднеивкино, в 0,56 км к ССВ от р.Ирдым, на поле, в 0,68 км к ЗЮЗ от шурфа №8.

GPS координаты шурфа – N58.15986700° E49.51461400°

Стратиграфия напластований:

- слой №1 – дерн, мощностью до 0,03 м;
- слой №2 – серый суглинок – пахотный слой, мощностью до 0,39 м;
- слой №3 – серый + коричневый суглинок – материк, прокопан на глубину до 0,2 м.

Признаков наличия объектов ИКН не обнаружено.

Зачистка №1 (рис.15-16, 42, 163-164) длиной 1,35 м, максимальной глубиной 0,53 м. Выполнена на СЗ окраине д.Русские, в 40 м к СЗ от автодороги с.Адышево-с.Среднеивкино, в 90 м к востоку от р.Ирдым, в лесном массиве, в 0,42 км к ЮЮЗ от шурфа №9. Зачищена осыпь правого коренного берега р.Ирдым.

GPS координаты зачистки – N58.15636000° E49.51184700°

Стратиграфия напластований:

- слой №1 – дерн + лиственный опад, мощностью до 0,05 м;

- слой №2 – светло-коричневый + серый золистый суглинок – лесная почва, мощностью до 0,3 м;

- слой №3 – коричневый суглинок – материк, прокопан на глубину до 0,14 м.

Признаков наличия объектов ИКН не обнаружено.

Шурф №10 (рис.15-16, 42, 165-168) размерами 1х1 м, максимальной глубиной 0,35 м. Заложен в 85 м к ЮЗ от ЮЗ окраины д.Русские, в 35 м к СЗ от автодороги с.Адышево-с.Среднеивкино, на надпойменно террасе левого берега р.Ирдым, в 20 м от русла реки, в 0,17 км к ЮЗ от зачистки №1.

GPS координаты шурфа – N58.15510000° E49.51012700°

Стратиграфия напластований:

- слой №1 – дерн, мощностью до 0,04 м;

- слой №2 – темно-серый суглинок – луговая почва, мощностью до 0,18 м;

- слой №3 – серо-коричневый суглинок – материк, прокопан на глубину до 0,12 м.

Признаков наличия объектов ИКН не обнаружено.

Шурф №11 (рис.15-16, 43, 169-172) размерами 1х1 м, максимальной глубиной 0,5 м. Заложен в 0,4 км к ЮЗ от ЮЗ окраины д.Русские, в 25 м к ЮВ от автодороги с.Адышево-с.Среднеивкино, на коренном левом берегу р.Ирдым, в 0,4 км к ЮЗ от ее русла, на задернованном поле, в 0,35 км к ЮЮЗ от шурфа №10.

GPS координаты шурфа – N58.15223300° E49.50760100°

Стратиграфия напластований:

- слой №1 – дерн, мощностью до 0,03 м;

- слой №2 – серо-коричневая супесь – пахотный слой, мощностью до 0,3 м;

- слой №3 – светло-коричневая супесь – материк, прокопан на глубину до 0,22 м.

Признаков наличия объектов ИКН не обнаружено.

Шурф №12 (рис.17-18, 44, 173-176) размерами 1х1 м, максимальной глубиной 0,47 м. Заложен в 42 м к востоку от восточной окраины д.Кручина, в 25 м к востоку от автодороги с.Адышево-с.Среднеивкино, в 0,28 км к ВСВ от р.Ивкина, на ее правом коренном берегу, на задернованном поле, в 1,44 км к ЮЮЗ от шурфа №11.

GPS координаты шурфа – N58.14074100° E49.49633300°

Стратиграфия напластований:

- слой №1 – дерн, мощностью до 0,03 м;

- слой №2 – серо-коричневая супесь – пахотный слой, мощностью до 0,22 м;

- слой №3 – светло-коричневая супесь – материк, прокопан на глубину до 0,22 м.

Признаков наличия объектов ИКН не обнаружено.

Шурф №13 (рис.17-18, 45, 177-180) размерами 1х1 м, максимальной глубиной 0,67 м. Заложен в 0,63 км к югу от южной окраины д.Кручина, в 25 м к востоку от автодороги с.Адышево-с.Среднеивкино, в 0,47 км к востоку от р.Ивкина на ее правом коренном берегу, в придорожной лесополосе, в 0,86 км к ЮЮЗ от шурфа №12.

GPS координаты шурфа – N58.13323720° E49.49246917°

Стратиграфия напластований:

- слой №1 – дерн, мощностью до 0,05 м;
- слой №2 – серо-коричневая супесь – пахотный слой, мощностью до 0,45 м;
- слой №3 – светло-коричневая супесь – материк, прокопан на глубину до 0,2 м.

Признаков наличия объектов ИКН не обнаружено.

Шурф №14 (рис.19-20, 46, 181-184) размерами 1х1 м, максимальной глубиной 0,4 м. Заложен в 35 м к СЗ от СЗ окраины д.Тайник, в 20 м к востоку от автодороги с.Адышево-с.Среднеивкино, в 1,05 км к СВ от р.Ивкина, на задернованном поле, в 1,25 км к югу от шурфа №13.

GPS координаты шурфа – N58.12198200° E49.49323300°

Стратиграфия напластований:

- слой №1 – дерн, мощностью до 0,03 м;
- слой №2 – серая супесь – пахотный слой, мощностью до 0,25 м;
- слой №3 – коричневая супесь – материк, прокопан на глубину до 0,18 м.

Признаков наличия объектов ИКН не обнаружено.

Шурф №15 (рис.19-20, 47, 185-188) размерами 1х1 м, максимальной глубиной 0,5 м. Заложен в 0,18 км к СЗ от СЗ окраины д.Сычево, в 20 м к востоку от автодороги с.Адышево-с.Среднеивкино, на правом берегу правого безымянного притока р.Ивкина, в 0,15 км к северу от его русла, в 1,59 км к ЮЮЗ от шурфа №14.

GPS координаты шурфа – N58.10787993° E49.48847390°

Стратиграфия напластований:

- слой №1 – дерн, мощностью до 0,07 м;
- слой №2 – серая супесь – пахотный слой, мощностью до 0,25 м;
- слой №3 – коричневая супесь – материк, прокопан на глубину до 0,25 м.

Признаков наличия объектов ИКН не обнаружено.

Шурф №16 (рис.19-20, 48, 189-192) размерами 1х1 м, максимальной глубиной 0,35 м. Заложен в 0,27 км к ЗЮЗ от западной окраины д.Сычево, в 30 м к востоку от автодороги с.Адышево-с.Среднеивкино, на левом берегу правого безымянного притока р.Ивкина, в 0,2 км к северу от его русла, у придорожной лесополосы, в 0,36 км к ЮЮЗ от шурфа №15.

GPS координаты шурфа – N58.10463200° E49.48757300°

Стратиграфия напластований:

- слой №1 – лиственный опад + дерн, мощностью до 0,05 м;

- слой №2 – светло-серая золистая супесь – лесная почва, мощностью до 0,18 м;

- слой №3 – коричневая супесь – материк, прокопан на глубину до 0,12 м.

Признаков наличия объектов ИКН не обнаружено.

Шурф №17 (рис.21-22, 49, 193-196) размерами 1х1 м, максимальной глубиной 0,52 м. Заложен в 0,83 км к ССВ от СВ окраины д.Сороки, в 40 м к востоку от автодороги с.Адышево-с.Среднеивкино, в 0,98 км к ССВ от безымянного правого притока р.Ивкина, в 1,34 км к ЮЮЗ от шурфа №16.

GPS координаты шурфа – N58.09272700° E49.48380800°

Стратиграфия напластований:

- слой №1 –дерн, мощностью до 0,07 м;

- слой №2 – темно-серый суглинок с содержанием камней – пахотный слой, мощностью до 0,36 м;

- слой №3 – коричневый суглинок + камни – материк, прокопан на глубину до 0,1 м.

Признаков наличия объектов ИКН не обнаружено.

Шурф №18 (рис.21-22, 50, 197-200) размерами 1х1 м, максимальной глубиной 0,32 м. Заложен в 85 м к ЮВ от южной окраины д.Сороки, в 55 м к ЮВ от автодороги с.Адышево-с.Среднеивкино, в 68 м к ССВ от берега пруда (безымянный правый приток р.Ивкина), в 1,15 км к ЮЮЗ от шурфа №17.

GPS координаты шурфа – N58.08262000° E49.47961800°

Стратиграфия напластований:

- слой №1 –дерн, мощностью до 0,03 м;

- слой №2 – серый суглинок с большим содержанием камней – материк, прокопан на глубину до 0,29 м.

Признаков наличия объектов ИКН не обнаружено.

Шурф №19 (рис.23-24, 51, 201-204) размерами 1х1 м, максимальной глубиной 0,64 м. Заложен в 0,4 км к востоку от восточной окраины д.Угор, в 0,35 км к ЮВ от автодороги с.Адышево-с.Среднеивкино, в 1,04 км к ЮВ от р.Ивкина, в 0,66 км к ЮЮЗ от берега пруда (безымянный правый приток р.Ивкина), на заросшем сорной растительностью поле, в 0,81 км к ЮЮЗ от шурфа №18.

GPS координаты шурфа – N58.07545684° E49.47635568°

Стратиграфия напластований:

- слой №1 – дерн, мощностью до 0,03 м;

- слой №2 – темно-серая гумусированная супесь – пахотный слой, мощностью до 0,29 м;

- слой №3 – серая супесь – старопахотный слой, мощностью до 0,24 м;

- слой №4 – серо-коричневая супесь – материк, прокопан на глубину до 0,18 м.

Признаков наличия объектов ИКН не обнаружено.

Шурф №20 (рис.23-24, 52, 205-208) размерами 1х1 м, максимальной глубиной 0,37 м. Заложен в 0,56 км к ЮВ от ЮВ окраины д.Угор, в 0,81 км к ЮВ от автодороги с.Адышево-с.Среднеивкино, в 1,53 км к ЮВ от р.Ивкина, на заросшем сорной растительностью поле, в 0,82 км к югу от шурфа №19.

GPS координаты шурфа – N58.06797847° E49.47612501°

Стратиграфия напластований:

- слой №1 –дерн, мощностью до 0,03 м;

- слой №2 – темно-серый суглинок с содержанием камней – пахотный слой, мощностью до 0,2 м;

- слой №3 – коричневый суглинок + камни – материк, прокопан на глубину до 0,15 м.

Признаков наличия объектов ИКН не обнаружено.

Шурф №21 (рис.23-24, 53, 209-212) размерами 1х1 м, максимальной глубиной 0,45 м. Заложен в 85 м к югу от южной окраины д.Угор, в 0,16 км к ЮВ от автодороги с.Адышево-с.Среднеивкино, в 1,11 км к ЮВ от р.Ивкина, на заросшем сорной растительностью поле, в 0,74 км к западу от шурфа №20.

GPS координаты шурфа – N58.06907100° E49.46377500°

Стратиграфия напластований:

- слой №1 –дерн, мощностью до 0,04 м;

- слой №2 – серая супесь – пахотный слой, мощностью до 0,27 м;

- слой №3 – коричневый + темно-коричневый суглинок – материк, прокопан на глубину до 0,2 м.

Признаков наличия объектов ИКН не обнаружено.

Шурф №22 (рис.25-26, 54, 213-216) размерами 1х1 м, максимальной глубиной 0,56 м. Заложен в 0,58 км к ЮЗ от южной окраины д.Угор, в 30 м к ЮВ от автодороги с.Адышево-с.Среднеивкино, в 0,94 км к СВ от верховьев правого безымянного притока р.Ивкина, в придорожной лесополосе, в 0,5 км к ЮЗ от шурфа №21.

GPS координаты шурфа – N58.06619900° E49.45710200°

Стратиграфия напластований:

- слой №1 – дерн, мощностью до 0,03 м;

- слой №2 – серый суглинок – пахотный слой, мощностью до 0,34 м;

- слой №3 – пестроцветный суглинок – материк, прокопан на глубину до 0,2 м.

Признаков наличия объектов ИКН не обнаружено.

Шурф №23 (рис.25-26, 55, 217-220) размерами 1х1 м, максимальной глубиной 0,35 м. Заложен в 1,45 км к ЮЗ от южной окраины д.Угор, в 20 м к западу от автодороги с.Адышево-с.Среднеивкино, в 0,26 км к ЮВ от верховьев правого безымянного притока р.Ивкина, в придорожном редколесье, в районе ур.Вороны, в 0,88 км к ЮЗ от шурфа №22.

GPS координаты шурфа – N58.05967838° E49.44851971°

Стратиграфия напластований:

- слой №1 – дерн, мощностью до 0,02 м;

- слой №2 – темно-серая супесь – лесная почва, мощностью до 0,15 м;

- слой №3 – светло-коричневая супесь – материк, прокопан на глубину до 0,15 м.

Признаков наличия объектов ИКН не обнаружено.

Зачистка №2 (рис.25-26, 56, 221-222) длиной 1,2 м, максимальной глубиной 0,7 м. Выполнена в 0,29 км к СЗ от северной окраины бывш. д.(ур.)Бережные у Реки, в 50 м к западу от автодороги с.Адышево-с.Среднеивкино, зачищена осыпь правого берега ложбины с правым безымянным притоком р.Ивкина, в 0,55 км к ВСВ от русла р.Ивкина, в районе ур.Вороны, в 0,38 км к ЮЮЗ от шурфа №23.

GPS координаты зачистки – N58.05639700° E49.44667300°

Стратиграфия напластований:

- слой №1 – дерн, мощностью до 0,05 м;

- слой №2 – темно-серая супесь – луговая почва, мощностью до 0,27 м;

- слой №3 – светло-коричневая супесь – материк, прокопан на глубину до 0,38 м.

Признаков наличия объектов ИКН не обнаружено.

Шурф №24 (рис.25-26, 56, 223-226) размерами 1х1 м, максимальной глубиной 0,37 м. Заложен в 0,2 км к СЗ от СЗ окраины бывш. д.(ур.)Бережные у Реки, в 40 м к западу от автодороги с.Адышево-с.Среднеивкино, на левом берегу ложбины с правым безымянным притоком р.Ивкина, в 0,5 км к востоку от русла р.Ивкина, в районе ур.Вороны, в 0,14 км к югу от зачистки №2.

GPS координаты шурфа – N58.05511800° E49.44626200°

Стратиграфия напластований:

- слой №1 – дерн, мощностью до 0,03 м;

- слой №2 – серая супесь – пахотный слой, мощностью до 0,25 м;

- слой №3 – коричневая супесь с содержанием крупных камней (алебастр) – материк, прокопан на глубину до 0,1 м.

Признаков наличия объектов ИКН не обнаружено.

Шурф №25 (рис.25-26, 57, 227-230) размерами 1х1 м, максимальной глубиной 0,4 м. Заложен в 0,18 км к ЮЗ от южной окраины бывш. д.(ур.)Бережные у Реки, в 20 м к западу от автодороги с.Адышево-с.Среднеивкино, на мысовидном выступе правого берега р.Ивкина, в 0,23 км к СВ от русла, в 0,46 км к югу от шурфа №24.

GPS координаты шурфа – N58.05096700° E49.44668300°

Стратиграфия напластований:

- слой №1 – дерн, мощностью до 0,05 м;

- слой №2 – серый суглинок – пахотный слой, мощностью до 0,25 м;

- слой №3 – коричневый суглинок – материк, прокопан на глубину до 0,12 м.

Признаков наличия объектов ИКН не обнаружено.

Шурф №26 (рис.25-26, 57, 231-234) размерами 1х1 м, максимальной глубиной 0,48 м. Заложен в 0,47 км к ЮЮЗ от южной окраины бывш. д.(ур.)Бережные у Реки, в 25 м к западу от автодороги с.Адышево-с.Среднеивкино, на мысовидном выступе правого берега р.Ивкина, в 0,1 км к востоку от русла, в 0,3 км к югу от шурфа №25.

GPS координаты шурфа – N58.04820900° E49.44676200°

Стратиграфия напластований:

- слой №1 – дерн, мощностью до 0,05 м;

- слой №2 – темно-серая гумусированная супесь – пахотный слой, мощностью до 0,29 м. В слое пахоты обнаружены фрагменты круговой фабричной керамики (цветочные горшки), тянутые гвозди, кости животных. Материал относится ко второй половине XX в.

- слой №3 – коричневая супесь – материк, прокопан на глубину до 0,17 м.

Признаков наличия объектов ИКН не обнаружено.

Шурф №27 (рис.25-26, 57, 235-238) размерами 1х1 м, максимальной глубиной 0,7 м. Заложен в 0,65 км к ЮЮЗ от южной окраины бывш. д.(ур.)Бережные у Реки, в 35 м к западу от автодороги с.Адышево-с.Среднеивкино, на правом берегу лога с правым притоком р.Ивкина – р.Слудка, в 0,11 км к ВСВ от русла р.Ивкина, в 0,36 км к ССВ от русла р.Слудка в 0,17 км к ЮЮЗ от шурфа №26.

GPS координаты шурфа – N58.04665825° E49.44603867°

Стратиграфия напластований:

- слой №1 – дерн, мощностью до 0,06 м;

- слой №2 – серая супесь – пахотный слой, мощностью до 0,2 м;

- слой №3 – светло-серая + темно-серая слоистая супесь – смыто-намытые слои, мощностью до 0,4 м;

- слой №4 – серо-коричневый суглинок – материк, прокопан на глубину до 0,15 м.

Признаков наличия объектов ИКН не обнаружено.

Шурф №28 (рис.27-28, 58, 239-242) размерами 1х1 м, максимальной глубиной 0,8 м. Заложен на левом берегу лога с правым притоком р.Ивкина – р.Слудка, в 0,35 км к ЮЮВ от русла р.Ивкина, в 0,3 км к ЮЮЗ от р.Слудка, в 8 м к западу от автодороги с.Адышево-с.Среднеивкино в 0,64 км к ЮЮЗ от шурфа №27.

GPS координаты шурфа – N58.04117900° E49.44259000°

Стратиграфия напластований:

- слой №1 – дерн, мощностью до 0,06 м;

- слой №2 – серо-коричневая супесь – переотложенный в результате строительства автодороги слой, мощностью до 0,36 м;

- слой №3 – бурая супесь – пахотный слой, мощностью до 0,23 м;

- слой №4 – светло-коричневая супесь – материк, прокопан на глубину до 0,21 м.

Признаков наличия объектов ИКН не обнаружено.

Шурф №29 (рис.27-28, 59, 243-246) размерами 1х1 м, максимальной глубиной 0,46 м. Заложен на коренной террасе правого берега р.Ивкина, в 0,7 км к ЮВ от русла, в 0,73 км к ЮЮЗ от р.Слудка – правого притока р.Ивкина, в 12 м к западу от автодороги с.Адышево-с.Среднеивкино, в районе ур.Прибавы, в 0,43 км к ЮЮЗ от шурфа №28.

GPS координаты шурфа – N58.03756400° E49.44002500°

Стратиграфия напластований:

- слой №1 – дерн, мощностью до 0,03 м;

- слой №2 – серая супесь – пахотный слой, мощностью до 0,27 м;

- слой №3 – светло-серая золистая супесь – лесная почва, мощностью до 0,1 м;

- слой №4 – светло-коричневая супесь – материк, прокопан на глубину до 0,12 м.

Признаков наличия объектов ИКН не обнаружено.

Шурф №30 (рис.27-28, 60, 247-250) размерами 1х1 м, максимальной глубиной 0,73 м. Заложен на коренной террасе правого берега р.Ивкина, в 0,92 км к ЮЗ от русла, в 20 м к западу от автодороги с.Адышево-с.Среднеивкино в 0,48 км к ЮЮЗ от шурфа №29.

GPS координаты шурфа – N58.03349700° E49.43705500°

Стратиграфия напластований:

- слой №1 – дерн, мощностью до 0,08 м;

- слой №2 – темно-серая супесь – пахотный слой, мощностью до 0,29 м;

- слой №3 – серая золистая супесь – лесная почва, мощностью до 0,2 м;

- слой №4 – коричневая + светло-серая супесь – материк, прокопан на глубину до 0,26 м.

Признаков наличия объектов ИКН не обнаружено.

Шурф №31 (рис.27-28, 61, 251-254) размерами 1х1 м, максимальной глубиной 0,52 м. Заложен в 1,77 км к северу от северной окраины с.Среднеивкино, в 20 м к западу от автодороги с.Адышево-с.Среднеивкино, на коренной террасе правого берега р.Ивкина, в 0,47 км к СВ от русла, в 0,11 км к югу от шурфа №30.

GPS координаты шурфа – N58.02357800° E49.43676000°

Стратиграфия напластований:

- слой №1 – дерн, мощностью до 0,03 м;

- слой №2 – темно-серая супесь – пахотный слой, мощностью до 0,35 м;

- слой №3 – коричневая супесь – материк, прокопан на глубину до 0,19 м.

Признаков наличия объектов ИКН не обнаружено.

Шурф №32 (рис.29-30, 62, 255-258) размерами 1х1 м, максимальной глубиной 0,7 м. Заложен в 1,44 км к ССВ от северной окраины с.Среднеивкино, в 30 м к ЮЗ от автодороги с.Адышево-с.Среднеивкино, на правом берегу правого безымянного притока р.Ивкина, в 0,38 км к СВ от русла, в 55 м к СЗ от безымянного правого притока р.Ивкина, в 0,39 км к ЮЮВ от шурфа №31.

GPS координаты шурфа – N58.02034800° E49.43939200°

Стратиграфия напластований:

- слой №1 – дерн, мощностью до 0,03 м;

- слой №2 – темно-серый гумусированный суглинок – луговая почва, мощностью до 0,14 м;

- слой №3 – серо-коричневый слоистый суглинок – смыто-намытые слои, мощностью до 0,35 м;

- слой №4 – светло-коричневая супесь – материк, прокопан на глубину до 0,11 м.

Признаков наличия объектов ИКН не обнаружено.

Шурф №33 (рис.29-30, 62, 259-262) размерами 1х1 м, максимальной глубиной 0,65 м. Заложен в 1,2 км к ССВ от северной окраины с.Среднеивкино, в 20 м к западу от автодороги с.Адышево-с.Среднеивкино, на левом берегу правого безымянного притока р.Ивкина, в 0,36 км к ВСВ от русла, в 0,24 км к ЮВ от безымянного правого притока р.Ивкина, в 0,3 км к ЮВ от шурфа №32.

GPS координаты шурфа – N58.01800900° E49.44180600°

Стратиграфия напластований:

- слой №1 – темно-серая золистая гумусированная супесь (со следами горения) + коричневая супесь – лесная почва, мощностью до 0,4 м;

- слой №2 – коричневая супесь – материк, прокопан на глубину до 0,25 м.

Признаков наличия объектов ИКН не обнаружено.

Шурф №34 (рис.29-30, 63, 263-266) размерами 1х1 м, максимальной глубиной 0,48 м. Заложен в 0,42 км к ВСВ от северной окраины с.Среднеивкино, в 40 м к востоку от автодороги с.Адышево-с.Среднеивкино, на правом берегу залесенного лога с сезонным водотоком, правого притока р.Ивкина, в 0,6 км к ВЮВ от русла, в 1,02 км к ЮЮВ от шурфа №33.

GPS координаты шурфа – N58.00890047° E49.44360590°

Стратиграфия напластований:

- слой №1 – дерн, мощностью до 0,04 м;

- слой №2 – серая золистая супесь – лесная почва, мощностью до 0,2 м;

- слой №3 – коричневая супесь – материк, прокопан на глубину до 0,22 м.

Признаков наличия объектов ИКН не обнаружено.

Зачистка №3 (рис.29-30, 63, 267-268) длиной 1,15 м, максимальной глубиной 0,68 м. Выполнена в 0,49 км к востоку от северной окраины с.Среднеивкино, в 30 м к востоку от автодороги с.Адышево-с.Среднеивкино, зачищена осыпь левого берега залесенного логу с сезонным водотокм, правым притоком р.Ивкина, в 0,63 км к ВЮВ от русла, в 0,16 км к югу от шурфа №34.

GPS координаты зачистки – N58.00748815° E49.44388485°

Стратиграфия напластований:

- слой №1 – дерн, мощностью до 0,07 м;

- слой №2 – коричневая + светло-серая золистая супесь – лесная почва, мощностью до 0,35 м;

- слой №3 – светло-коричневая супесь – материк, прокопан на глубину до 0,21 м.

Признаков наличия объектов ИКН не обнаружено.

Шурф №35 (рис.29-30, 64, 269-272) размерами 1х1 м, максимальной глубиной 0,62 м. Заложен на восточной окраине с.Среднеивкино, в 75 м к востоку от автодороги с.Адышево-с.Среднеивкино, в 1,54 км к востоку от р.Ивкина, в 0,57 км к ЮЮВ от зачистки №3.

GPS координаты шурфа – N58.00251323° E49.44639004°

Стратиграфия напластований:

- слой №1 – дерн, мощностью до 0,06 м;

- слой №2 – светло-серая золистая супесь, мощностью до 0,16 м;

- слой №3 – серо-коричневая слоистая супесь – смыто-намытые слои, мощностью до 0,24 м;

- слой №4 – коричневая супесь – материк, прокопан на глубину до 0,3 м.

Признаков наличия объектов ИКН не обнаружено.

Шурф №36 (рис.31-32, 65, 273-276) размерами 1х1 м, максимальной глубиной 0,4 м. Заложен в 1,69 км к СЗ от северной окраины д.Сычево, в 0,28 км к западу от автодороги с.Адышево-с.Среднеивкино, на коренной террасе правого берега р.Ивкина и ее правого безымянного притока, в 0,39 км к СВ от безымянного правого притока р.Ивкина, в 0,49 км к СЗ от шурфа №15.

GPS координаты шурфа – N58.11174500° E49.48451400°

Стратиграфия напластований:

- слой №1 – дерн, мощностью до 0,03 м;

- слой №2 – серый суглинок с содержанием камней, мощностью до 0,2 м;

- слой №3 – коричневый +серый + светло-серый суглинок с большим содержанием камней – материк, прокопан на глубину до 0,19 м.

Признаков наличия объектов ИКН не обнаружено.

Шурф №37 (рис.31-32, 66, 277-280) размерами 1х1 м, максимальной глубиной 0,68 м. Заложен в 1,36 км к востоку от южной окраины д.Сырда, на небольшом возвышении высокой поймы правого берега р.Ивкина, в 0,12 км к СВ от русла, в 0,57 км к западу от шурфа №36.

GPS координаты шурфа – N58.11195700° E49.47478200°

Стратиграфия напластований:

- слой №1 – дерн, мощностью до 0,07 м;

- слой №2 – светло-коричневый суглинок супесь – луговая почва, мощностью до 0,34 м;

- слой №3 – темно-серая гумусированная прослойка (перегнившая органика), мощностью до 0,03 м;

- слой №4 – серо-коричневый увлажненный суглинок – материк, прокопан на глубину до 0,2 м.

Признаков наличия объектов ИКН не обнаружено.

Шурф №38 (рис.31-32, 67, 281-284) размерами 1х1 м, максимальной глубиной 0,53 м. Заложен в 0,7 км к ЮВ от ЮВ окраины д.Сырда, в высокой пойме правого берега р.Ивкина, в 0,1 км к ЮВ от русла, в 0,32 км к СЗ от шурфа №37.

GPS координаты шурфа – N58.11304700° E49.46976300°

Стратиграфия напластований:

- слой №1 – дерн, мощностью до 0,03 м;

- слой №2 – серая супесь – луговая почва, мощностью до 0,18 м;

- слой №3 – коричневая супесь – материк, прокопан на глубину до 0,3 м.

Признаков наличия объектов ИКН не обнаружено.

Зачистка №4 (рис.31-32, 67, 285-286) длиной 1,4 м, максимальной глубиной 0,77 м. Выполнена в 0,57 км к ЮВ от ЮВ окраины д.Сырда, зачищена осыпь левого берега р.Ивкина, в 10 м к западу от русла, в 0,11 км к СЗ от шурфа №38.

GPS координаты зачистки – N58.11340802° E49.46805156°

Стратиграфия напластований:

- слой №1 – дерн + лиственный опад, мощностью до 0,08 м;

- слой №2 – серая золистая супесь – лесная почва, мощностью до 0,37 м;

- слой №3 – светло-коричневая супесь – материк, прокопан на глубину до 0,35 м.

Признаков наличия объектов ИКН не обнаружено.

Шурф №39 (рис.31-32, 67, 287-290) размерами 1х1 м, максимальной глубиной 0,51 м. Заложен в 0,43 км к ЮВ от ЮВ окраины д.Сырда, на коренной террасе левого берега р.Ивкина, в 0,15 км к СЗ от русла, в 0,14 км к СЗ от зачистки №4.

GPS координаты шурфа – N58.11389065° E49.46583069°

Стратиграфия напластований:

- слой №1 – дерн, мощностью до 0,03 м;

- слой №2 – серая супесь – пахотный слой, мощностью до 0,29 м;

- слой №3 – светло-серая + коричневая супесь – материк, прокопан на глубину до 0,19 м.

Признаков наличия объектов ИКН не обнаружено.

Шурф №40 (рис.31-32, 68, 291-294) размерами 1х1 м, максимальной глубиной 0,5 м. Заложен в 0,13 км к ВСВ от восточной окраины д.Сырда, на террасе левого берега р.Ивкина, в 0,2 км к югу от русла, в 0,55 км к ССЗ от шурфа №39.

GPS координаты шурфа – N58.11868700° E49.46326200°

Стратиграфия напластований:

- слой №1 – дерн, мощностью до 0,05 м;

- слой №2 – серая супесь – луговая почва, мощностью до 0,16 м;

- слой №3 – темно-серая гумусированная супесь (болотный слой), мощностью до 0,15 м;

- слой №4 – светло-серая с коричневыми вкраплениями супесь – материк, прокопан на глубину до 0,1 м.

Признаков наличия объектов ИКН не обнаружено.

Шурф №41 (рис.31-32, 68, 295-298) размерами 1х1 м, максимальной глубиной 0,47 м. Заложен на восточной окраине д.Сырда, на террасе левого берега р.Ивкина, в 0,34 км к ЮЗ от русла, в 0,33 км к ЗСЗ от шурфа №40.

GPS координаты шурфа – N58.11890963° E49.45762581°

Стратиграфия напластований:

- слой №1 – дерн, мощностью до 0,03 м;
- слой №2 – серая супесь – пахотный слой, мощностью до 0,25 м;
- слой №3 – коричневая супесь – материк, прокопан на глубину до 0,2 м.

Признаков наличия объектов ИКН не обнаружено.

Таким образом, в ходе обследования территории, испрашиваемой под строительство объекта: «Газопровод межпоселковый от газопровода ГРС Нижнеивкино – пгт Нижнеивкино Куменского района на д. Угор – с. Среднеивкино с отводом на д. Сырда и отключающими устройствами на д. Сычёво, д. Калачиги Верхошижемского района и на д.Седуново Куменского района Кировской области» (код объекта 43/1692-1) был проведен визуальный осмотр всей испрашиваемой территории на предмет наличия подъемного материала и выявления внешних признаков объектов историко-культурного (археологического) наследия, а также заложен 41 разведочный шурф, выполнено 4 зачистки обнажений. Стратиграфия вскрытых поверхностей показала наличие слоев, связанных с сельскохозяйственной деятельностью человека (пахотные слои), переотложенных слоев, связанных со строительством автодороги и естественных природных слоев. Признаков наличия объектов историко-культурного (археологического) наследия в шурфах не обнаружено.

3.ЗАКЛЮЧЕНИЕ

В сентябре 2023 г. разведочным отрядом ООО «НПЦ ПрикамАрхеология» были проведены научно-исследовательские работы по обследованию территории, испрашиваемой под объект: «Газопровод межпоселковый от газопровода ГРС Нижнеивкино – пгт Нижнеивкино Куменского района на д. Угор - с. Среднеивкино с отводом на д. Сырда и отключающими устройствами на д. Сычёво, д. Калачиги Верхошижемского района и на д.Седуново Куменского района Кировской области» (код объекта 43/1692-1).

Целью работ являлось определение наличия/отсутствия объектов историко-культурного (археологического) наследия на испрашиваемой территории и подготовка исходных материалов для государственной историко-культурной экспертизы.

Визуальный осмотр поверхности испрашиваемой территории не дал подъемного материала и не выявил внешних признаков наличия ОКН, а вскрытые в ходе шурфовки поверхности показали отсутствие культурных слоев и вещевого материала. Обнаруженный в шурфе №26 материал относится ко второй половине XX в. и, по всей вероятности, связан с поздним периодом функционирования д.(ур.) Бережные у Реки. Таким образом, признаков наличия объектов историко-культурного (археологического) наследия не зафиксировано.

Проведенные архивно-библиографические и натурные (разведочные) исследования позволяют дать следующие рекомендации:

- при производстве всех видов строительных работ Заказчику и привлекаемым при строительстве подрядным организациям работы производить строго в границах исследованной территории;

- при проведении земляных работ следует учитывать, что некоторые виды объектов историко-культурного наследия, в первую очередь памятники палеолитического времени, не всегда могут быть выявлены существующими на данный момент методами исследования – балластовый грунт над этими объектами может достигать значительных глубин. Это не исключает вероятности, хотя и минимальной, обнаружения объектов ИКН при проведении хозяйственных работ с использованием тяжелой техники на значительных глубинах. Кроме того, существует вероятность случайного обнаружения кладов и местонахождений отдельных археологических предметов.

В случае обнаружения объектов ИКН вступает в силу глава VI Федерального закона РФ «Об объектах культурного наследия (памятники истории и культуры) народов Российской Федерации», в силу которой, организация, проводящая земляные работы, при обнаружении в процессе работ объектов ИКН, имеющих историческую ценность, обязана

сообщить об этом в государственный орган охраны памятников и приостановить дальнейшее проведение работ.

ООО «НИИПГаза» при проведении земельных работ на испрашиваемой территории рекомендуется организовать инструктаж и проинформировать сотрудников, а также подрядные организации, привлекаемые по объекту, о вероятности обнаружения объектов ИКН.

Настоящий отчет представлен: Заказчику работ ООО «НИИПГаза», в Управление государственной охраны объектов культурного наследия Кировской области.

4. БИБЛИОГРАФИЯ

Электронные ресурсы

- Публичная кадастровая карта. http://pkk5.rosreestr.ru/.

- Список объектов культурного наследия федерального значения. https://www.kirovreg.ru/power/executive/upr_culture/perechni.php.

- Список объектов культурного наследия регионального значения. https://www.kirovreg.ru/power/executive/upr_culture/perechni.php.

- Перечень выявленных объектов культурного наследия. https://www.kirovreg.ru/power/executive/upr_culture/perechni.php.

- Акты государственных историко-культурных экспертиз. https://www.kirovreg.ru/power/executive/upr_culture/zakluchenie.php.

- https://rodnaya-vyatka.ru/.

- https://www.kirovreg.ru/power/executive/upr_culture/zakluchenie.php.

- Генеральный план. Нижнеивкинское городское поселение. Ч.1. Пояснительная записка. Ч.2. Положение о территориальном планировании. Киров, 2009 г. // Документы территориального планирования (gosuslugi.ru).

Архивные материалы

Вязников А.М. Технический отчет по результатам историко-культурных (археологических) исследований, проведенных в Куменском и Оричевском районах Кировской области по объекту: «Газопровод межпоселковый от ГРС Нижнеивкино до ПГТ Нижнеивкино Куменского района Кировской области» (код объекта 43/1687-1). Ижевск, 2023 // Архив НПЦ «ПрикамАрхеология».

Карпова Н.П. Отчет о разведочных работах в Оричевском и Верхошижемском районах Кировской области, проведенных летом 1980 г. // Архив Института истории и культуры народов Приуралья при УдГУ. Ф.2. Д.109.

Перевощиков С.Е. Отчет о выполнении научно-исследовательских работ по теме: «Археологические полевые работы (археологическая разведка) на территории, отведенной под строительство объекта газификации «Газопровод-отвод к п.Кумены» и прокладку кабеля связи на территории Куменского района Кировской области». Ижевск, 2013 // Личный архив автора.

Степанова Г. А. Отчет о разведочных работах, проведенных летом 1983 г. // Архив Института истории и культуры народов Приуралья при УдГУ. Ф.2. Д.182.

Цыгвинцева Т.А. Отчет о научно-исследовательских работах (археологической разведке) в Оричевском, Зуевском и Нолинском районах Кировской области, проведенных в 2022 г. Ижевск, 2022 // Архив НПЦ «ПрикамАрхеология».

Литература

Бойчук М.Н. Памятники истории и культуры Кировской области. Каталог. Киров, 1984. 151 с.

Большой России малый уголок / [сост. и ред. М.В.Целищев]. – Киров: ГИПП «Вятка», 1999. – 238 с.

Вахонин, С.Г. Истоки: краеведческие очерки / Сергей Гаврилович Вахонин. – пос. Оричи, 1996. – 74 с.

Генинг В.Ф. Археологические памятники Удмуртии. Ижевск, 1958. 192 с.

Голдина Р.Д. Основные итоги работ Камско-Вятской археологической экспедиции за 1973-1975 гг. // Материальная и духовная культура финно-угров Приуралья. Ижевск, 1977. С.10-44.

Голдина Р.Д., Черных Е.М. Итоги работ Камско-Вятской археологической экспедиции в 1976-1980 гг. // Новые источники по древней истории Приуралья. Устинов: Удмуртский ун-т, 1985. С.54-110.

Голдина Р.Д., Черных Е.М. Итоги работ Камско-Вятской археологической экспедиции в 1981-1985 гг. // Новые археологические исследования на территории Урала. Ижевск: Удмуртский ун-т, 1987. С.5-55.

Карпова Н.П. Исследования в бассейне Большой Кокшаги // Археологические открытия 1981 года. М.: 1983. С.152.

Кряжевских А.Л. Памятники археологии Кировской области. Материалы историко-архивных и библиографических исследований: Справочник. Вып.2. Киров, 2010.

Кряжевских А.Л. Памятники археологии Кировской области. Материалы историко-архивных и библиографических исследований. Справочник. Вып.3. Киров, 2011.

Меркушев В. Поселок над Шижмой. Киров 2009 г.

Памятники археологии Кировской области. Материалы историко-архивных и библиографических исследований. Справочник. Вып.3. Киров, 2009. 224 с.

Памятники истории и культуры Кировской области. Каталог. Киров, 1984. 152 с.

Первухин Н.Г. Опыт археологического исследования Глазовского уезда Вятской губернии // МАВГР. Вып.2. СПб, 1896. С.128-174.

Первухинъ Н.Г. По следамъ Чуди. У верховьев р.Камы // МАВГР. Вып.2. СПб, 1896. С.13-127.

Спицын А.А. Приуральский край. Археологические розыскания о древнейших обитателях Вятской губернии // МАВГР. – М., 1893. – Вып.1. – 191 с.

Энциклопедия земли Вятской. Том 4. История. Киров, 1995. 566 с.

Энциклопедия земли Вятской. Том 1. Книга 2. Села. Деревни. Киров, 2002. 640 с.

5. СПИСОК СОКРАЩЕНИЙ

в. – век

г. – год

ИКН – историко-культурное наследие

к.и.н. – кандидат исторических наук

ОАН – объект археологического наследия

ОКН – объект культурного наследия

м – метр

ПРГ – пункт редуцирования газа

р. – река

рис. – рисунок

6. СПИСОК ИЛЛЮСТРАЦИЙ

Рис.1. Археологическое обследование земельного участка, подлежащего хозяйственному освоению по объекту: «Газопровод межпоселковый от газопровода ГРС Нижнеивкино – пгт Нижнеивкино Куменского района на д. Угор – с. Среднеивкино с отводом на д. Сырда и отключающими устройствами на д. Сычёво, д. Калачиги Верхошижемского района и на д.Седуново Куменского района Кировской области». Маршрут обследования и известные памятники археологии на карте-схеме Куменского района (карта из открытых интернет источников).

Рис.2. Археологическое обследование земельного участка, подлежащего хозяйственному освоению по объекту: «Газопровод межпоселковый от газопровода ГРС Нижнеивкино – пгт Нижнеивкино Куменского района на д. Угор – с. Среднеивкино с отводом на д. Сырда и отключающими устройствами на д. Сычёво, д. Калачиги Верхошижемского района и на д.Седуново Куменского района Кировской области». Маршрут обследования и известные памятники археологии на карте-схеме Верхошижемского района (карта из открытых интернет источников).

Рис.3. Археологическое обследование земельного участка, подлежащего хозяйственному освоению по объекту: «Газопровод межпоселковый от газопровода ГРС Нижнеивкино – пгт Нижнеивкино Куменского района на д. Угор – с. Среднеивкино с отводом на д. Сырда и отключающими устройствами на д. Сычёво, д. Калачиги Верхошижемского района и на д.Седуново Куменского района Кировской области». Приблизительное расположение маршрута обследования на карте Вятского уезда Вятской губернии, 1886 г. (карта из открытых интернет источников).

Рис.4. Археологическое обследование земельного участка, подлежащего хозяйственному освоению по объекту: «Газопровод межпоселковый от газопровода ГРС Нижнеивкино – пгт Нижнеивкино Куменского района на д. Угор – с. Среднеивкино с отводом на д. Сырда и отключающими устройствами на д. Сычёво, д. Калачиги Верхошижемского района и на д.Седуново Куменского района Кировской области». Приблизительное расположение маршрута обследования на карте Орловского уезда Вятской губернии, 1887 г. (карта из открытых интернет источников).

Рис.5. Археологическое обследование земельного участка, подлежащего хозяйственному освоению по объекту: «Газопровод межпоселковый от газопровода ГРС Нижнеивкино – пгт Нижнеивкино Куменского района на д. Угор – с. Среднеивкино с отводом на д. Сырда и отключающими устройствами на д. Сычёво, д. Калачиги Верхошижемского района и на д.Седуново Куменского района Кировской области». Приблизительное расположение маршрута обследования на фрагменте Плана генерального межевания Вятского уезда Вятской губернии, конец XVIII в. (карта из открытых интернет источников).

Рис.6. Археологическое обследование земельного участка, подлежащего хозяйственному освоению по объекту: «Газопровод межпоселковый от газопровода ГРС Нижнеивкино – пгт Нижнеивкино Куменского района на д. Угор – с. Среднеивкино с отводом на д. Сырда и отключающими устройствами на д. Сычёво, д. Калачиги Верхошижемского района и на д.Седуново Куменского района Кировской области». Приблизительное расположение маршрута обследования на фрагменте Плана генерального межевания Орловского уезда Вятской губернии, конец XVIII в. (карта из открытых интернет источников).

Рис.7. Археологическое обследование земельного участка, подлежащего хозяйственному освоению по объекту: «Газопровод межпоселковый от газопровода ГРС Нижнеивкино – пгт Нижнеивкино Куменского района на д. Угор – с. Среднеивкино с отводом на д. Сырда и отключающими устройствами на д. Сычёво, д. Калачиги Верхошижемского района и на д.Седуново Куменского района Кировской области». Маршрут обследования на фрагменте карты 1950 г. (карта из открытых интернет источников).

Рис.8. Археологическое обследование земельного участка, подлежащего хозяйственному освоению по объекту: «Газопровод межпоселковый от газопровода ГРС Нижнеивкино – пгт Нижнеивкино Куменского района на д. Угор – с. Среднеивкино с отводом на д. Сырда и отключающими устройствами на д. Сычёво, д. Калачиги Верхошижемского района и на д.Седуново Куменского района Кировской области». Маршрут обследования на фрагменте современной карты Куменского и Верхошижемского районов (карта из открытых интернет источников).

Рис.9. Археологическое обследование земельного участка, подлежащего хозяйственному освоению по объекту: «Газопровод межпоселковый от газопровода ГРС Нижнеивкино – пгт Нижнеивкино Куменского района на д. Угор – с. Среднеивкино с отводом на д. Сырда и отключающими устройствами на д. Сычёво, д. Калачиги Верхошижемского района и на д.Седуново Куменского района Кировской области». Маршрут обследования и археологические работы на фрагменте топографической карты Куменского района (карта из открытых интернет источников).

Рис.10. Археологическое обследование земельного участка, подлежащего хозяйственному освоению по объекту: «Газопровод межпоселковый от газопровода ГРС Нижнеивкино – пгт Нижнеивкино Куменского района на д. Угор – с. Среднеивкино с отводом на д. Сырда и отключающими устройствами на д. Сычёво, д. Калачиги Верхошижемского района и на д.Седуново

Куменского района Кировской области». Маршрут обследования и археологические работы на фрагменте космоснимка Куменского района (карта из открытых интернет источников, дата снимков 2019 г.).

Рис.11. Археологическое обследование земельного участка, подлежащего хозяйственному освоению по объекту: «Газопровод межпоселковый от газопровода ГРС Нижнеивкино – пгт Нижнеивкино Куменского района на д. Угор – с. Среднеивкино с отводом на д. Сырда и отключающими устройствами на д. Сычёво, д. Калачиги Верхошижемского района и на д.Седуново Куменского района Кировской области». Маршрут обследования и археологические работы на фрагменте топографической карты Куменского района (карта из открытых интернет источников).

Рис.12. Археологическое обследование земельного участка, подлежащего хозяйственному освоению по объекту: «Газопровод межпоселковый от газопровода ГРС Нижнеивкино – пгт Нижнеивкино Куменского района на д. Угор – с. Среднеивкино с отводом на д. Сырда и отключающими устройствами на д. Сычёво, д. Калачиги Верхошижемского района и на д.Седуново Куменского района Кировской области». Маршрут обследования и археологические работы на фрагменте космоснимка Куменского района (карта из открытых интернет источников, дата снимков 2019 г.).

Рис.13. Археологическое обследование земельного участка, подлежащего хозяйственному освоению по объекту: «Газопровод межпоселковый от газопровода ГРС Нижнеивкино – пгт Нижнеивкино Куменского района на д. Угор – с. Среднеивкино с отводом на д. Сырда и отключающими устройствами на д. Сычёво, д. Калачиги Верхошижемского района и на д.Седуново Куменского района Кировской области». Маршрут обследования и археологические работы на фрагменте топографической карты Куменского района (карта из открытых интернет источников).

Рис.14. Археологическое обследование земельного участка, подлежащего хозяйственному освоению по объекту: «Газопровод межпоселковый от газопровода ГРС Нижнеивкино – пгт Нижнеивкино Куменского района на д. Угор – с. Среднеивкино с отводом на д. Сырда и отключающими устройствами на д. Сычёво, д. Калачиги Верхошижемского района и на д.Седуново Куменского района Кировской области». Маршрут обследования и археологические работы на фрагменте космоснимка Куменского района (карта из открытых интернет источников, дата снимков 2019 г.).

Рис.15. Археологическое обследование земельного участка, подлежащего хозяйственному освоению по объекту: «Газопровод межпоселковый от газопровода ГРС Нижнеивкино – пгт Нижнеивкино Куменского района на д. Угор – с. Среднеивкино с отводом на д. Сырда и отключающими устройствами на д. Сычёво, д. Калачиги Верхошижемского района и на д.Седуново Куменского района Кировской области». Маршрут обследования и археологические работы на фрагменте топографической карты Куменского и Верхошижемского районов (карта из открытых интернет источников).

Рис.16. Археологическое обследование земельного участка, подлежащего хозяйственному освоению по объекту: «Газопровод межпоселковый от газопровода ГРС Нижнеивкино – пгт Нижнеивкино Куменского района на д. Угор – с. Среднеивкино с отводом на д. Сырда и отключающими устройствами на д. Сычёво, д. Калачиги Верхошижемского района и на д.Седуново Куменского района Кировской области». Маршрут обследования и археологические работы на фрагменте космоснимка Куменского и Верхошижемского районов (карта из открытых интернет источников, дата снимков 2019 г.).

Рис.17. Археологическое обследование земельного участка, подлежащего хозяйственному освоению по объекту: «Газопровод межпоселковый от газопровода ГРС Нижнеивкино – пгт Нижнеивкино Куменского района на д. Угор – с. Среднеивкино с отводом на д. Сырда и отключающими устройствами на д. Сычёво, д. Калачиги Верхошижемского района и на д.Седуново Куменского района Кировской области». Маршрут обследования и археологические работы на фрагменте топографической карты Верхошижемского района (карта из открытых интернет источников).

Рис.18. Археологическое обследование земельного участка, подлежащего хозяйственному освоению по объекту: «Газопровод межпоселковый от газопровода ГРС Нижнеивкино – пгт Нижнеивкино Куменского района на д. Угор – с. Среднеивкино с отводом на д. Сырда и отключающими устройствами на д. Сычёво, д. Калачиги Верхошижемского района и на д.Седуново Куменского района Кировской области». Маршрут обследования и археологические работы на фрагменте космоснимка Верхошижемского района (карта из открытых интернет источников, дата снимков 2019 г.).

Рис.19. Археологическое обследование земельного участка, подлежащего хозяйственному освоению по объекту: «Газопровод межпоселковый от газопровода ГРС Нижнеивкино – пгт Нижнеивкино Куменского района на д. Угор – с. Среднеивкино с отводом на д. Сырда и отключающими устройствами на д. Сычёво, д. Калачиги Верхошижемского района и на д.Седуново Куменского района Кировской области». Маршрут обследования и археологические работы на фрагменте топографической карты Верхошижемского района (карта из открытых интернет источников).

Рис.20. Археологическое обследование земельного участка, подлежащего хозяйственному освоению по объекту: «Газопровод межпоселковый от газопровода ГРС Нижнеивкино – пгт Нижнеивкино Куменского района на д. Угор – с. Среднеивкино с отводом на д. Сырда и отключающими устройствами на д. Сычёво, д. Калачиги Верхошижемского района и на д.Седуново

Куменского района Кировской области». Маршрут обследования и археологические работы на фрагменте космоснимка Верхошижемского района (карта из открытых интернет источников, дата снимков 2019 г.).

Рис.21. Археологическое обследование земельного участка, подлежащего хозяйственному освоению по объекту: «Газопровод межпоселковый от газопровода ГРС Нижнеивкино – пгт Нижнеивкино Куменского района на д. Угор – с. Среднеивкино с отводом на д. Сырда и отключающими устройствами на д. Сычёво, д. Калачиги Верхошижемского района и на д.Седуново Куменского района Кировской области». Маршрут обследования и археологические работы на фрагменте топографической карты Верхошижемского района (карта из открытых интернет источников).

Рис.22. Археологическое обследование земельного участка, подлежащего хозяйственному освоению по объекту: «Газопровод межпоселковый от газопровода ГРС Нижнеивкино – пгт Нижнеивкино Куменского района на д. Угор – с. Среднеивкино с отводом на д. Сырда и отключающими устройствами на д. Сычёво, д. Калачиги Верхошижемского района и на д.Седуново Куменского района Кировской области». Маршрут обследования и археологические работы на фрагменте космоснимка Верхошижемского района (карта из открытых интернет источников, дата снимков 2019 г.).

Рис.23. Археологическое обследование земельного участка, подлежащего хозяйственному освоению по объекту: «Газопровод межпоселковый от газопровода ГРС Нижнеивкино – пгт Нижнеивкино Куменского района на д. Угор – с. Среднеивкино с отводом на д. Сырда и отключающими устройствами на д. Сычёво, д. Калачиги Верхошижемского района и на д.Седуново Куменского района Кировской области». Маршрут обследования и археологические работы на фрагменте топографической карты Верхошижемского района (карта из открытых интернет источников).

Рис.24. Археологическое обследование земельного участка, подлежащего хозяйственному освоению по объекту: «Газопровод межпоселковый от газопровода ГРС Нижнеивкино – пгт Нижнеивкино Куменского района на д. Угор – с. Среднеивкино с отводом на д. Сырда и отключающими устройствами на д. Сычёво, д. Калачиги Верхошижемского района и на д.Седуново Куменского района Кировской области». Маршрут обследования и археологические работы на фрагменте космоснимка Верхошижемского района (карта из открытых интернет источников, дата снимков 2019 г.).

Рис.25. Археологическое обследование земельного участка, подлежащего хозяйственному освоению по объекту: «Газопровод межпоселковый от газопровода ГРС Нижнеивкино – пгт Нижнеивкино Куменского района на д. Угор – с. Среднеивкино с отводом на д. Сырда и отключающими устройствами на д. Сычёво, д. Калачиги Верхошижемского района и на д.Седуново Куменского района Кировской области». Маршрут обследования и археологические работы на фрагменте топографической карты Верхошижемского района (карта из открытых интернет источников).

Рис.26. Археологическое обследование земельного участка, подлежащего хозяйственному освоению по объекту: «Газопровод межпоселковый от газопровода ГРС Нижнеивкино – пгт Нижнеивкино Куменского района на д. Угор – с. Среднеивкино с отводом на д. Сырда и отключающими устройствами на д. Сычёво, д. Калачиги Верхошижемского района и на д.Седуново Куменского района Кировской области». Маршрут обследования и археологические работы на фрагменте космоснимка Верхошижемского района (карта из открытых интернет источников, дата снимков 2019 г.).

Рис.27. Археологическое обследование земельного участка, подлежащего хозяйственному освоению по объекту: «Газопровод межпоселковый от газопровода ГРС Нижнеивкино – пгт Нижнеивкино Куменского района на д. Угор – с. Среднеивкино с отводом на д. Сырда и отключающими устройствами на д. Сычёво, д. Калачиги Верхошижемского района и на д.Седуново Куменского района Кировской области». Маршрут обследования и археологические работы на фрагменте топографической карты Верхошижемского района (карта из открытых интернет источников).

Рис.28. Археологическое обследование земельного участка, подлежащего хозяйственному освоению по объекту: «Газопровод межпоселковый от газопровода ГРС Нижнеивкино – пгт Нижнеивкино Куменского района на д. Угор – с. Среднеивкино с отводом на д. Сырда и отключающими устройствами на д. Сычёво, д. Калачиги Верхошижемского района и на д.Седуново Куменского района Кировской области». Маршрут обследования и археологические работы на фрагменте космоснимка Верхошижемского района (карта из открытых интернет источников, дата снимков 2019 г.).

Рис.29. Археологическое обследование земельного участка, подлежащего хозяйственному освоению по объекту: «Газопровод межпоселковый от газопровода ГРС Нижнеивкино – пгт Нижнеивкино Куменского района на д. Угор – с. Среднеивкино с отводом на д. Сырда и отключающими устройствами на д. Сычёво, д. Калачиги Верхошижемского района и на д.Седуново Куменского района Кировской области». Маршрут обследования и археологические работы на фрагменте топографической карты Верхошижемского района (карта из открытых интернет источников).

Рис.30. Археологическое обследование земельного участка, подлежащего хозяйственному освоению по объекту: «Газопровод межпоселковый от газопровода ГРС Нижнеивкино – пгт Нижнеивкино Куменского района на д. Угор – с. Среднеивкино с отводом на д. Сырда и отключающими устройствами на д. Сычёво, д. Калачиги Верхошижемского района и на д.Седуново Куменского района Кировской области». Маршрут обследования и археологические работы на фрагменте космоснимка Верхошижемского района (карта из открытых интернет источников, дата снимков 2019 г.).

Рис.31. Археологическое обследование земельного участка, подлежащего хозяйственному освоению по объекту: «Газопровод межпоселковый от газопровода ГРС Нижнеивкино – пгт Нижнеивкино Куменского района на д. Угор – с. Среднеивкино с отводом на д. Сырда и отключающими устройствами на д. Сычёво, д. Калачиги Верхошижемского района и на д.Седуново Куменского района Кировской области». Маршрут обследования и археологические работы на фрагменте топографической карты Верхошижемского района (карта из открытых интернет источников).

Рис.32. Археологическое обследование земельного участка, подлежащего хозяйственному освоению по объекту: «Газопровод межпоселковый от газопровода ГРС Нижнеивкино – пгт Нижнеивкино Куменского района на д. Угор – с. Среднеивкино с отводом на д. Сырда и отключающими устройствами на д. Сычёво, д. Калачиги Верхошижемского района и на д.Седуново Куменского района Кировской области». Маршрут обследования и археологические работы на фрагменте космоснимка Верхошижемского района (карта из открытых интернет источников, дата снимков 2019 г.).

Рис.33. Археологическое обследование земельного участка, подлежащего хозяйственному освоению по объекту: «Газопровод межпоселковый от газопровода ГРС Нижнеивкино – пгт Нижнеивкино Куменского района на д. Угор – с. Среднеивкино с отводом на д. Сырда и отключающими устройствами на д. Сычёво, д. Калачиги Верхошижемского района и на д.Седуново Куменского района Кировской области». Археологические работы на фрагменте топографической карты Заказчика.

Рис.34. Археологическое обследование земельного участка, подлежащего хозяйственному освоению по объекту: «Газопровод межпоселковый от газопровода ГРС Нижнеивкино – пгт Нижнеивкино Куменского района на д. Угор – с. Среднеивкино с отводом на д. Сырда и отключающими устройствами на д. Сычёво, д. Калачиги Верхошижемского района и на д.Седуново Куменского района Кировской области». Археологические работы на фрагменте топографической карты Заказчика.

Рис.35. Археологическое обследование земельного участка, подлежащего хозяйственному освоению по объекту: «Газопровод межпоселковый от газопровода ГРС Нижнеивкино – пгт Нижнеивкино Куменского района на д. Угор – с. Среднеивкино с отводом на д. Сырда и отключающими устройствами на д. Сычёво, д. Калачиги Верхошижемского района и на д.Седуново Куменского района Кировской области». Археологические работы на фрагменте топографической карты Заказчика.

Рис.36. Археологическое обследование земельного участка, подлежащего хозяйственному освоению по объекту: «Газопровод межпоселковый от газопровода ГРС Нижнеивкино – пгт Нижнеивкино Куменского района на д. Угор – с. Среднеивкино с отводом на д. Сырда и отключающими устройствами на д. Сычёво, д. Калачиги Верхошижемского района и на д.Седуново Куменского района Кировской области». Археологические работы на фрагменте топографической карты Заказчика.

Рис.37. Археологическое обследование земельного участка, подлежащего хозяйственному освоению по объекту: «Газопровод межпоселковый от газопровода ГРС Нижнеивкино – пгт Нижнеивкино Куменского района на д. Угор – с. Среднеивкино с отводом на д. Сырда и отключающими устройствами на д. Сычёво, д. Калачиги Верхошижемского района и на д.Седуново Куменского района Кировской области». Археологические работы на фрагменте топографической карты Заказчика.

Рис.38. Археологическое обследование земельного участка, подлежащего хозяйственному освоению по объекту: «Газопровод межпоселковый от газопровода ГРС Нижнеивкино – пгт Нижнеивкино Куменского района на д. Угор – с. Среднеивкино с отводом на д. Сырда и отключающими устройствами на д. Сычёво, д. Калачиги Верхошижемского района и на д.Седуново Куменского района Кировской области». Археологические работы на фрагменте топографической карты Заказчика.

Рис.39. Археологическое обследование земельного участка, подлежащего хозяйственному освоению по объекту: «Газопровод межпоселковый от газопровода ГРС Нижнеивкино – пгт Нижнеивкино Куменского района на д. Угор – с. Среднеивкино с отводом на д. Сырда и отключающими устройствами на д. Сычёво, д. Калачиги Верхошижемского района и на д.Седуново Куменского района Кировской области». Археологические работы на фрагменте топографической карты Заказчика.

Рис.40. Археологическое обследование земельного участка, подлежащего хозяйственному освоению по объекту: «Газопровод межпоселковый от газопровода ГРС Нижнеивкино – пгт Нижнеивкино Куменского района на д. Угор – с. Среднеивкино с отводом на д. Сырда и отключающими устройствами на д. Сычёво, д. Калачиги Верхошижемского района и на д.Седуново Куменского района Кировской области». Археологические работы на фрагменте топографической карты Заказчика.

Рис.41. Археологическое обследование земельного участка, подлежащего хозяйственному освоению по объекту: «Газопровод межпоселковый от газопровода ГРС Нижнеивкино – пгт Нижнеивкино Куменского района на д. Угор – с. Среднеивкино с отводом на д. Сырда и

отключающими устройствами на д. Сычёво, д. Калачиги Верхошижемского района и на д.Седуново Куменского района Кировской области». Археологические работы на фрагменте топографической карты Заказчика.

Рис.42. Археологическое обследование земельного участка, подлежащего хозяйственному освоению по объекту: «Газопровод межпоселковый от газопровода ГРС Нижнеивкино – пгт Нижнеивкино Куменского района на д. Угор – с. Среднеивкино с отводом на д. Сырда и отключающими устройствами на д. Сычёво, д. Калачиги Верхошижемского района и на д.Седуново Куменского района Кировской области». Археологические работы на фрагменте топографической карты Заказчика.

Рис.43. Археологическое обследование земельного участка, подлежащего хозяйственному освоению по объекту: «Газопровод межпоселковый от газопровода ГРС Нижнеивкино – пгт Нижнеивкино Куменского района на д. Угор – с. Среднеивкино с отводом на д. Сырда и отключающими устройствами на д. Сычёво, д. Калачиги Верхошижемского района и на д.Седуново Куменского района Кировской области». Археологические работы на фрагменте топографической карты Заказчика.

Рис.44. Археологическое обследование земельного участка, подлежащего хозяйственному освоению по объекту: «Газопровод межпоселковый от газопровода ГРС Нижнеивкино – пгт Нижнеивкино Куменского района на д. Угор – с. Среднеивкино с отводом на д. Сырда и отключающими устройствами на д. Сычёво, д. Калачиги Верхошижемского района и на д.Седуново Куменского района Кировской области». Археологические работы на фрагменте топографической карты Заказчика.

Рис.45. Археологическое обследование земельного участка, подлежащего хозяйственному освоению по объекту: «Газопровод межпоселковый от газопровода ГРС Нижнеивкино – пгт Нижнеивкино Куменского района на д. Угор – с. Среднеивкино с отводом на д. Сырда и отключающими устройствами на д. Сычёво, д. Калачиги Верхошижемского района и на д.Седуново Куменского района Кировской области». Археологические работы на фрагменте топографической карты Заказчика.

Рис.46. Археологическое обследование земельного участка, подлежащего хозяйственному освоению по объекту: «Газопровод межпоселковый от газопровода ГРС Нижнеивкино – пгт Нижнеивкино Куменского района на д. Угор – с. Среднеивкино с отводом на д. Сырда и отключающими устройствами на д. Сычёво, д. Калачиги Верхошижемского района и на д.Седуново Куменского района Кировской области». Археологические работы на фрагменте топографической карты Заказчика.

Рис.47. Археологическое обследование земельного участка, подлежащего хозяйственному освоению по объекту: «Газопровод межпоселковый от газопровода ГРС Нижнеивкино – пгт Нижнеивкино Куменского района на д. Угор – с. Среднеивкино с отводом на д. Сырда и отключающими устройствами на д. Сычёво, д. Калачиги Верхошижемского района и на д.Седуново Куменского района Кировской области». Археологические работы на фрагменте топографической карты Заказчика.

Рис.48. Археологическое обследование земельного участка, подлежащего хозяйственному освоению по объекту: «Газопровод межпоселковый от газопровода ГРС Нижнеивкино – пгт Нижнеивкино Куменского района на д. Угор – с. Среднеивкино с отводом на д. Сырда и отключающими устройствами на д. Сычёво, д. Калачиги Верхошижемского района и на д.Седуново Куменского района Кировской области». Археологические работы на фрагменте топографической карты Заказчика.

Рис.49. Археологическое обследование земельного участка, подлежащего хозяйственному освоению по объекту: «Газопровод межпоселковый от газопровода ГРС Нижнеивкино – пгт Нижнеивкино Куменского района на д. Угор – с. Среднеивкино с отводом на д. Сырда и отключающими устройствами на д. Сычёво, д. Калачиги Верхошижемского района и на д.Седуново Куменского района Кировской области». Археологические работы на фрагменте топографической карты Заказчика.

Рис.50. Археологическое обследование земельного участка, подлежащего хозяйственному освоению по объекту: «Газопровод межпоселковый от газопровода ГРС Нижнеивкино – пгт Нижнеивкино Куменского района на д. Угор – с. Среднеивкино с отводом на д. Сырда и отключающими устройствами на д. Сычёво, д. Калачиги Верхошижемского района и на д.Седуново Куменского района Кировской области». Археологические работы на фрагменте топографической карты Заказчика.

Рис.51. Археологическое обследование земельного участка, подлежащего хозяйственному освоению по объекту: «Газопровод межпоселковый от газопровода ГРС Нижнеивкино – пгт Нижнеивкино Куменского района на д. Угор – с. Среднеивкино с отводом на д. Сырда и отключающими устройствами на д. Сычёво, д. Калачиги Верхошижемского района и на д.Седуново Куменского района Кировской области». Археологические работы на фрагменте топографической карты Заказчика.

Рис.52. Археологическое обследование земельного участка, подлежащего хозяйственному освоению по объекту: «Газопровод межпоселковый от газопровода ГРС Нижнеивкино – пгт Нижнеивкино Куменского района на д. Угор – с. Среднеивкино с отводом на д. Сырда и отключающими устройствами на д. Сычёво, д. Калачиги Верхошижемского района и на д.Седуново Куменского района Кировской области». Археологические работы на фрагменте топографической карты Заказчика.

Рис.53. Археологическое обследование земельного участка, подлежащего хозяйственному освоению по объекту: «Газопровод межпоселковый от газопровода ГРС Нижнеивкино – пгт Нижнеивкино Куменского района на д. Угор – с. Среднеивкино с отводом на д. Сырда и отключающими устройствами на д. Сычёво, д. Калачиги Верхошижемского района и на д.Седуново Куменского района Кировской области». Археологические работы на фрагменте топографической карты Заказчика.

Рис.54. Археологическое обследование земельного участка, подлежащего хозяйственному освоению по объекту: «Газопровод межпоселковый от газопровода ГРС Нижнеивкино – пгт Нижнеивкино Куменского района на д. Угор – с. Среднеивкино с отводом на д. Сырда и отключающими устройствами на д. Сычёво, д. Калачиги Верхошижемского района и на д.Седуново Куменского района Кировской области». Археологические работы на фрагменте топографической карты Заказчика.

Рис.55. Археологическое обследование земельного участка, подлежащего хозяйственному освоению по объекту: «Газопровод межпоселковый от газопровода ГРС Нижнеивкино – пгт Нижнеивкино Куменского района на д. Угор – с. Среднеивкино с отводом на д. Сырда и отключающими устройствами на д. Сычёво, д. Калачиги Верхошижемского района и на д.Седуново Куменского района Кировской области». Археологические работы на фрагменте топографической карты Заказчика.

Рис.56. Археологическое обследование земельного участка, подлежащего хозяйственному освоению по объекту: «Газопровод межпоселковый от газопровода ГРС Нижнеивкино – пгт Нижнеивкино Куменского района на д. Угор – с. Среднеивкино с отводом на д. Сырда и отключающими устройствами на д. Сычёво, д. Калачиги Верхошижемского района и на д.Седуново Куменского района Кировской области». Археологические работы на фрагменте топографической карты Заказчика.

Рис.57. Археологическое обследование земельного участка, подлежащего хозяйственному освоению по объекту: «Газопровод межпоселковый от газопровода ГРС Нижнеивкино – пгт Нижнеивкино Куменского района на д. Угор – с. Среднеивкино с отводом на д. Сырда и отключающими устройствами на д. Сычёво, д. Калачиги Верхошижемского района и на д.Седуново Куменского района Кировской области». Археологические работы на фрагменте топографической карты Заказчика.

Рис.58. Археологическое обследование земельного участка, подлежащего хозяйственному освоению по объекту: «Газопровод межпоселковый от газопровода ГРС Нижнеивкино – пгт Нижнеивкино Куменского района на д. Угор – с. Среднеивкино с отводом на д. Сырда и отключающими устройствами на д. Сычёво, д. Калачиги Верхошижемского района и на д.Седуново Куменского района Кировской области». Археологические работы на фрагменте топографической карты Заказчика.

Рис.59. Археологическое обследование земельного участка, подлежащего хозяйственному освоению по объекту: «Газопровод межпоселковый от газопровода ГРС Нижнеивкино – пгт Нижнеивкино Куменского района на д. Угор – с. Среднеивкино с отводом на д. Сырда и отключающими устройствами на д. Сычёво, д. Калачиги Верхошижемского района и на д.Седуново Куменского района Кировской области». Археологические работы на фрагменте топографической карты Заказчика.

Рис.60. Археологическое обследование земельного участка, подлежащего хозяйственному освоению по объекту: «Газопровод межпоселковый от газопровода ГРС Нижнеивкино – пгт Нижнеивкино Куменского района на д. Угор – с. Среднеивкино с отводом на д. Сырда и отключающими устройствами на д. Сычёво, д. Калачиги Верхошижемского района и на д.Седуново Куменского района Кировской области». Археологические работы на фрагменте топографической карты Заказчика.

Рис.61. Археологическое обследование земельного участка, подлежащего хозяйственному освоению по объекту: «Газопровод межпоселковый от газопровода ГРС Нижнеивкино – пгт Нижнеивкино Куменского района на д. Угор – с. Среднеивкино с отводом на д. Сырда и отключающими устройствами на д. Сычёво, д. Калачиги Верхошижемского района и на д.Седуново Куменского района Кировской области». Археологические работы на фрагменте топографической карты Заказчика.

Рис.62. Археологическое обследование земельного участка, подлежащего хозяйственному освоению по объекту: «Газопровод межпоселковый от газопровода ГРС Нижнеивкино – пгт Нижнеивкино Куменского района на д. Угор – с. Среднеивкино с отводом на д. Сырда и

отключающими устройствами на д. Сычёво, д. Калачиги Верхошижемского района и на д.Седуново Куменского района Кировской области». Археологические работы на фрагменте топографической карты Заказчика.

Рис.63. Археологическое обследование земельного участка, подлежащего хозяйственному освоению по объекту: «Газопровод межпоселковый от газопровода ГРС Нижнеивкино – пгт Нижнеивкино Куменского района на д. Угор – с. Среднеивкино с отводом на д. Сырда и отключающими устройствами на д. Сычёво, д. Калачиги Верхошижемского района и на д.Седуново Куменского района Кировской области». Археологические работы на фрагменте топографической карты Заказчика.

Рис.64. Археологическое обследование земельного участка, подлежащего хозяйственному освоению по объекту: «Газопровод межпоселковый от газопровода ГРС Нижнеивкино – пгт Нижнеивкино Куменского района на д. Угор – с. Среднеивкино с отводом на д. Сырда и отключающими устройствами на д. Сычёво, д. Калачиги Верхошижемского района и на д.Седуново Куменского района Кировской области». Археологические работы на фрагменте топографической карты Заказчика.

Рис.65. Археологическое обследование земельного участка, подлежащего хозяйственному освоению по объекту: «Газопровод межпоселковый от газопровода ГРС Нижнеивкино – пгт Нижнеивкино Куменского района на д. Угор – с. Среднеивкино с отводом на д. Сырда и отключающими устройствами на д. Сычёво, д. Калачиги Верхошижемского района и на д.Седуново Куменского района Кировской области». Археологические работы на фрагменте топографической карты Заказчика.

Рис.66. Археологическое обследование земельного участка, подлежащего хозяйственному освоению по объекту: «Газопровод межпоселковый от газопровода ГРС Нижнеивкино – пгт Нижнеивкино Куменского района на д. Угор – с. Среднеивкино с отводом на д. Сырда и отключающими устройствами на д. Сычёво, д. Калачиги Верхошижемского района и на д.Седуново Куменского района Кировской области». Археологические работы на фрагменте топографической карты Заказчика.

Рис.67. Археологическое обследование земельного участка, подлежащего хозяйственному освоению по объекту: «Газопровод межпоселковый от газопровода ГРС Нижнеивкино – пгт Нижнеивкино Куменского района на д. Угор – с. Среднеивкино с отводом на д. Сырда и отключающими устройствами на д. Сычёво, д. Калачиги Верхошижемского района и на д.Седуново Куменского района Кировской области». Археологические работы на фрагменте топографической карты Заказчика.

Рис.68. Археологическое обследование земельного участка, подлежащего хозяйственному освоению по объекту: «Газопровод межпоселковый от газопровода ГРС Нижнеивкино – пгт Нижнеивкино Куменского района на д. Угор – с. Среднеивкино с отводом на д. Сырда и отключающими устройствами на д. Сычёво, д. Калачиги Верхошижемского района и на д.Седуново Куменского района Кировской области». Археологические работы на фрагменте топографической карты Заказчика.

Рис.69. Археологическое обследование земельного участка, подлежащего хозяйственному освоению по объекту: «Газопровод межпоселковый от газопровода ГРС Нижнеивкино – пгт Нижнеивкино Куменского района на д. Угор – с. Среднеивкино с отводом на д. Сырда и отключающими устройствами на д. Сычёво, д. Калачиги Верхошижемского района и на д.Седуново Куменского района Кировской области». Пункт 1. Вид с С.

Рис.70. Археологическое обследование земельного участка, подлежащего хозяйственному освоению по объекту: «Газопровод межпоселковый от газопровода ГРС Нижнеивкино – пгт Нижнеивкино Куменского района на д. Угор – с. Среднеивкино с отводом на д. Сырда и отключающими устройствами на д. Сычёво, д. Калачиги Верхошижемского района и на д.Седуново Куменского района Кировской области». Пункт 1. Вид с Ю.

Рис.71. Археологическое обследование земельного участка, подлежащего хозяйственному освоению по объекту: «Газопровод межпоселковый от газопровода ГРС Нижнеивкино – пгт Нижнеивкино Куменского района на д. Угор – с. Среднеивкино с отводом на д. Сырда и отключающими устройствами на д. Сычёво, д. Калачиги Верхошижемского района и на д.Седуново Куменского района Кировской области». Пункт 2. Вид с ВСВ.

Рис.72. Археологическое обследование земельного участка, подлежащего хозяйственному освоению по объекту: «Газопровод межпоселковый от газопровода ГРС Нижнеивкино – пгт Нижнеивкино Куменского района на д. Угор – с. Среднеивкино с отводом на д. Сырда и отключающими устройствами на д. Сычёво, д. Калачиги Верхошижемского района и на д.Седуново Куменского района Кировской области». Пункт 2. Вид с ЮЗ.

Рис.73. Археологическое обследование земельного участка, подлежащего хозяйственному освоению по объекту: «Газопровод межпоселковый от газопровода ГРС Нижнеивкино – пгт Нижнеивкино Куменского района на д. Угор – с. Среднеивкино с отводом на д. Сырда и

отключающими устройствами на д. Сычёво, д. Калачиги Верхошижемского района и на д.Седуново Куменского района Кировской области». Пункт 3. Вид с С.

Рис.74. Археологическое обследование земельного участка, подлежащего хозяйственному освоению по объекту: «Газопровод межпоселковый от газопровода ГРС Нижнеивкино – пгт Нижнеивкино Куменского района на д. Угор – с. Среднеивкино с отводом на д. Сырда и отключающими устройствами на д. Сычёво, д. Калачиги Верхошижемского района и на д.Седуново Куменского района Кировской области». Пункт 3. Вид с Ю.

Рис.75. Археологическое обследование земельного участка, подлежащего хозяйственному освоению по объекту: «Газопровод межпоселковый от газопровода ГРС Нижнеивкино – пгт Нижнеивкино Куменского района на д. Угор – с. Среднеивкино с отводом на д. Сырда и отключающими устройствами на д. Сычёво, д. Калачиги Верхошижемского района и на д.Седуново Куменского района Кировской области». Пункт 4. Вид с В.

Рис.76. Археологическое обследование земельного участка, подлежащего хозяйственному освоению по объекту: «Газопровод межпоселковый от газопровода ГРС Нижнеивкино – пгт Нижнеивкино Куменского района на д. Угор – с. Среднеивкино с отводом на д. Сырда и отключающими устройствами на д. Сычёво, д. Калачиги Верхошижемского района и на д.Седуново Куменского района Кировской области». Пункт 4. Вид с С.

Рис.77. Археологическое обследование земельного участка, подлежащего хозяйственному освоению по объекту: «Газопровод межпоселковый от газопровода ГРС Нижнеивкино – пгт Нижнеивкино Куменского района на д. Угор – с. Среднеивкино с отводом на д. Сырда и отключающими устройствами на д. Сычёво, д. Калачиги Верхошижемского района и на д.Седуново Куменского района Кировской области». Пункт 5. Вид с С.

Рис.78. Археологическое обследование земельного участка, подлежащего хозяйственному освоению по объекту: «Газопровод межпоселковый от газопровода ГРС Нижнеивкино – пгт Нижнеивкино Куменского района на д. Угор – с. Среднеивкино с отводом на д. Сырда и отключающими устройствами на д. Сычёво, д. Калачиги Верхошижемского района и на д.Седуново Куменского района Кировской области». Пункт 5. Вид с СЗ.

Рис.79. Археологическое обследование земельного участка, подлежащего хозяйственному освоению по объекту: «Газопровод межпоселковый от газопровода ГРС Нижнеивкино – пгт Нижнеивкино Куменского района на д. Угор – с. Среднеивкино с отводом на д. Сырда и отключающими устройствами на д. Сычёво, д. Калачиги Верхошижемского района и на д.Седуново Куменского района Кировской области». Пункт 6. Вид с СВ.

Рис.80. Археологическое обследование земельного участка, подлежащего хозяйственному освоению по объекту: «Газопровод межпоселковый от газопровода ГРС Нижнеивкино – пгт Нижнеивкино Куменского района на д. Угор – с. Среднеивкино с отводом на д. Сырда и отключающими устройствами на д. Сычёво, д. Калачиги Верхошижемского района и на д.Седуново Куменского района Кировской области». Пункт 6. Вид с ЮВ.

Рис.81. Археологическое обследование земельного участка, подлежащего хозяйственному освоению по объекту: «Газопровод межпоселковый от газопровода ГРС Нижнеивкино – пгт Нижнеивкино Куменского района на д. Угор – с. Среднеивкино с отводом на д. Сырда и отключающими устройствами на д. Сычёво, д. Калачиги Верхошижемского района и на д.Седуново Куменского района Кировской области». Пункт 7. Вид с В.

Рис.82. Археологическое обследование земельного участка, подлежащего хозяйственному освоению по объекту: «Газопровод межпоселковый от газопровода ГРС Нижнеивкино – пгт Нижнеивкино Куменского района на д. Угор – с. Среднеивкино с отводом на д. Сырда и отключающими устройствами на д. Сычёво, д. Калачиги Верхошижемского района и на д.Седуново Куменского района Кировской области». Пункт 7. Вид с Ю.

Рис.83. Археологическое обследование земельного участка, подлежащего хозяйственному освоению по объекту: «Газопровод межпоселковый от газопровода ГРС Нижнеивкино – пгт Нижнеивкино Куменского района на д. Угор – с. Среднеивкино с отводом на д. Сырда и отключающими устройствами на д. Сычёво, д. Калачиги Верхошижемского района и на д.Седуново Куменского района Кировской области». Пункт 8. Вид с В.

Рис.84. Археологическое обследование земельного участка, подлежащего хозяйственному освоению по объекту: «Газопровод межпоселковый от газопровода ГРС Нижнеивкино – пгт Нижнеивкино Куменского района на д. Угор – с. Среднеивкино с отводом на д. Сырда и отключающими устройствами на д. Сычёво, д. Калачиги Верхошижемского района и на д.Седуново Куменского района Кировской области». Пункт 8. Вид с З.

Рис.85. Археологическое обследование земельного участка, подлежащего хозяйственному освоению по объекту: «Газопровод межпоселковый от газопровода ГРС Нижнеивкино – пгт Нижнеивкино Куменского района на д. Угор – с. Среднеивкино с отводом на д. Сырда и отключающими устройствами на д. Сычёво, д. Калачиги Верхошижемского района и на д.Седуново Куменского района Кировской области». Пункт 9. Вид с В.

Рис.86. Археологическое обследование земельного участка, подлежащего хозяйственному освоению по объекту: «Газопровод межпоселковый от газопровода ГРС Нижнеивкино – пгт Нижнеивкино Куменского района на д. Угор – с. Среднеивкино с отводом на д. Сырда и отключающими устройствами на д. Сычёво, д. Калачиги Верхошижемского района и на д.Седуново Куменского района Кировской области». Пункт 9. Вид с Ю.

Рис.87. Археологическое обследование земельного участка, подлежащего хозяйственному освоению по объекту: «Газопровод межпоселковый от газопровода ГРС Нижнеивкино – пгт Нижнеивкино Куменского района на д. Угор – с. Среднеивкино с отводом на д. Сырда и отключающими устройствами на д. Сычёво, д. Калачиги Верхошижемского района и на д.Седуново Куменского района Кировской области». Пункт 10. Вид с В.

Рис.88. Археологическое обследование земельного участка, подлежащего хозяйственному освоению по объекту: «Газопровод межпоселковый от газопровода ГРС Нижнеивкино – пгт Нижнеивкино Куменского района на д. Угор – с. Среднеивкино с отводом на д. Сырда и отключающими устройствами на д. Сычёво, д. Калачиги Верхошижемского района и на д.Седуново Куменского района Кировской области». Пункт 10. Вид с З.

Рис.89. Археологическое обследование земельного участка, подлежащего хозяйственному освоению по объекту: «Газопровод межпоселковый от газопровода ГРС Нижнеивкино – пгт Нижнеивкино Куменского района на д. Угор – с. Среднеивкино с отводом на д. Сырда и отключающими устройствами на д. Сычёво, д. Калачиги Верхошижемского района и на д.Седуново Куменского района Кировской области». Пункт 11. Вид с СВ.

Рис.90. Археологическое обследование земельного участка, подлежащего хозяйственному освоению по объекту: «Газопровод межпоселковый от газопровода ГРС Нижнеивкино – пгт Нижнеивкино Куменского района на д. Угор – с. Среднеивкино с отводом на д. Сырда и отключающими устройствами на д. Сычёво, д. Калачиги Верхошижемского района и на д.Седуново Куменского района Кировской области». Пункт 11. Вид с ЮЗ.

Рис.91. Археологическое обследование земельного участка, подлежащего хозяйственному освоению по объекту: «Газопровод межпоселковый от газопровода ГРС Нижнеивкино – пгт Нижнеивкино Куменского района на д. Угор – с. Среднеивкино с отводом на д. Сырда и отключающими устройствами на д. Сычёво, д. Калачиги Верхошижемского района и на д.Седуново Куменского района Кировской области». Пункт 12. Вид с С.

Рис.92. Археологическое обследование земельного участка, подлежащего хозяйственному освоению по объекту: «Газопровод межпоселковый от газопровода ГРС Нижнеивкино – пгт Нижнеивкино Куменского района на д. Угор – с. Среднеивкино с отводом на д. Сырда и отключающими устройствами на д. Сычёво, д. Калачиги Верхошижемского района и на д.Седуново Куменского района Кировской области». Пункт 12. Вид с ЮЗ.

Рис.93. Археологическое обследование земельного участка, подлежащего хозяйственному освоению по объекту: «Газопровод межпоселковый от газопровода ГРС Нижнеивкино – пгт Нижнеивкино Куменского района на д. Угор – с. Среднеивкино с отводом на д. Сырда и отключающими устройствами на д. Сычёво, д. Калачиги Верхошижемского района и на д.Седуново Куменского района Кировской области». Пункт 13. Вид с С.

Рис.94. Археологическое обследование земельного участка, подлежащего хозяйственному освоению по объекту: «Газопровод межпоселковый от газопровода ГРС Нижнеивкино – пгт Нижнеивкино Куменского района на д. Угор – с. Среднеивкино с отводом на д. Сырда и отключающими устройствами на д. Сычёво, д. Калачиги Верхошижемского района и на д.Седуново Куменского района Кировской области». Пункт 13. Вид с Ю.

Рис.95. Археологическое обследование земельного участка, подлежащего хозяйственному освоению по объекту: «Газопровод межпоселковый от газопровода ГРС Нижнеивкино – пгт Нижнеивкино Куменского района на д. Угор – с. Среднеивкино с отводом на д. Сырда и отключающими устройствами на д. Сычёво, д. Калачиги Верхошижемского района и на д.Седуново Куменского района Кировской области». Пункт 14. Вид с В.

Рис.96. Археологическое обследование земельного участка, подлежащего хозяйственному освоению по объекту: «Газопровод межпоселковый от газопровода ГРС Нижнеивкино – пгт Нижнеивкино Куменского района на д. Угор – с. Среднеивкино с отводом на д. Сырда и отключающими устройствами на д. Сычёво, д. Калачиги Верхошижемского района и на д.Седуново Куменского района Кировской области». Пункт 14. Вид с ЮЗ.

Рис.97. Археологическое обследование земельного участка, подлежащего хозяйственному освоению по объекту: «Газопровод межпоселковый от газопровода ГРС Нижнеивкино – пгт Нижнеивкино Куменского района на д. Угор – с. Среднеивкино с отводом на д. Сырда и отключающими устройствами на д. Сычёво, д. Калачиги Верхошижемского района и на д.Седуново Куменского района Кировской области». Пункт 15. Вид с С.

Рис.98. Археологическое обследование земельного участка, подлежащего хозяйственному освоению по объекту: «Газопровод межпоселковый от газопровода ГРС Нижнеивкино – пгт Нижнеивкино Куменского района на д. Угор – с. Среднеивкино с отводом на д. Сырда и

отключающими устройствами на д. Сычёво, д. Калачиги Верхошижемского района и на д.Седуново Куменского района Кировской области». Пункт 15. Вид с Ю.

Рис.99. Археологическое обследование земельного участка, подлежащего хозяйственному освоению по объекту: «Газопровод межпоселковый от газопровода ГРС Нижнеивкино – пгт Нижнеивкино Куменского района на д. Угор – с. Среднеивкино с отводом на д. Сырда и отключающими устройствами на д. Сычёво, д. Калачиги Верхошижемского района и на д.Седуново Куменского района Кировской области». Пункт 16. Вид с С.

Рис.100. Археологическое обследование земельного участка, подлежащего хозяйственному освоению по объекту: «Газопровод межпоселковый от газопровода ГРС Нижнеивкино – пгт Нижнеивкино Куменского района на д. Угор – с. Среднеивкино с отводом на д. Сырда и отключающими устройствами на д. Сычёво, д. Калачиги Верхошижемского района и на д.Седуново Куменского района Кировской области». Пункт 16. Вид с Ю.

Рис.101. Археологическое обследование земельного участка, подлежащего хозяйственному освоению по объекту: «Газопровод межпоселковый от газопровода ГРС Нижнеивкино – пгт Нижнеивкино Куменского района на д. Угор – с. Среднеивкино с отводом на д. Сырда и отключающими устройствами на д. Сычёво, д. Калачиги Верхошижемского района и на д.Седуново Куменского района Кировской области». Пункт 17. Вид с В.

Рис.102. Археологическое обследование земельного участка, подлежащего хозяйственному освоению по объекту: «Газопровод межпоселковый от газопровода ГРС Нижнеивкино – пгт Нижнеивкино Куменского района на д. Угор – с. Среднеивкино с отводом на д. Сырда и отключающими устройствами на д. Сычёво, д. Калачиги Верхошижемского района и на д.Седуново Куменского района Кировской области». Пункт 17. Вид с ЮЗ.

Рис.103. Археологическое обследование земельного участка, подлежащего хозяйственному освоению по объекту: «Газопровод межпоселковый от газопровода ГРС Нижнеивкино – пгт Нижнеивкино Куменского района на д. Угор – с. Среднеивкино с отводом на д. Сырда и отключающими устройствами на д. Сычёво, д. Калачиги Верхошижемского района и на д.Седуново Куменского района Кировской области». Пункт 18. Вид с Ю.

Рис.104. Археологическое обследование земельного участка, подлежащего хозяйственному освоению по объекту: «Газопровод межпоселковый от газопровода ГРС Нижнеивкино – пгт Нижнеивкино Куменского района на д. Угор – с. Среднеивкино с отводом на д. Сырда и отключающими устройствами на д. Сычёво, д. Калачиги Верхошижемского района и на д.Седуново Куменского района Кировской области». Пункт 19. Вид с С.

Рис.105. Археологическое обследование земельного участка, подлежащего хозяйственному освоению по объекту: «Газопровод межпоселковый от газопровода ГРС Нижнеивкино – пгт Нижнеивкино Куменского района на д. Угор – с. Среднеивкино с отводом на д. Сырда и отключающими устройствами на д. Сычёво, д. Калачиги Верхошижемского района и на д.Седуново Куменского района Кировской области». Пункт 20. Вид с СВ.

Рис.106. Археологическое обследование земельного участка, подлежащего хозяйственному освоению по объекту: «Газопровод межпоселковый от газопровода ГРС Нижнеивкино – пгт Нижнеивкино Куменского района на д. Угор – с. Среднеивкино с отводом на д. Сырда и отключающими устройствами на д. Сычёво, д. Калачиги Верхошижемского района и на д.Седуново Куменского района Кировской области». Пункт 20. Вид с ЮЮВ.

Рис.107. Археологическое обследование земельного участка, подлежащего хозяйственному освоению по объекту: «Газопровод межпоселковый от газопровода ГРС Нижнеивкино – пгт Нижнеивкино Куменского района на д. Угор – с. Среднеивкино с отводом на д. Сырда и отключающими устройствами на д. Сычёво, д. Калачиги Верхошижемского района и на д.Седуново Куменского района Кировской области». Пункт 21. Вид с ССВ.

Рис.108. Археологическое обследование земельного участка, подлежащего хозяйственному освоению по объекту: «Газопровод межпоселковый от газопровода ГРС Нижнеивкино – пгт Нижнеивкино Куменского района на д. Угор – с. Среднеивкино с отводом на д. Сырда и отключающими устройствами на д. Сычёво, д. Калачиги Верхошижемского района и на д.Седуново Куменского района Кировской области». Пункт 21. Вид с ЮЮЗ.

Рис.109. Археологическое обследование земельного участка, подлежащего хозяйственному освоению по объекту: «Газопровод межпоселковый от газопровода ГРС Нижнеивкино – пгт Нижнеивкино Куменского района на д. Угор – с. Среднеивкино с отводом на д. Сырда и отключающими устройствами на д. Сычёво, д. Калачиги Верхошижемского района и на д.Седуново Куменского района Кировской области». Пункт 22. Вид с С.

Рис.110. Археологическое обследование земельного участка, подлежащего хозяйственному освоению по объекту: «Газопровод межпоселковый от газопровода ГРС Нижнеивкино – пгт Нижнеивкино Куменского района на д. Угор – с. Среднеивкино с отводом на д. Сырда и отключающими устройствами на д. Сычёво, д. Калачиги Верхошижемского района и на д.Седуново Куменского района Кировской области». Пункт 22. Вид с Ю.

Рис.111. Археологическое обследование земельного участка, подлежащего хозяйственному освоению по объекту: «Газопровод межпоселковый от газопровода ГРС Нижнеивкино – пгт Нижнеивкино Куменского района на д. Угор – с. Среднеивкино с отводом на д. Сырда и отключающими устройствами на д. Сычёво, д. Калачиги Верхошижемского района и на д.Седуново Куменского района Кировской области». Пункт 23. Вид с С.

Рис.112. Археологическое обследование земельного участка, подлежащего хозяйственному освоению по объекту: «Газопровод межпоселковый от газопровода ГРС Нижнеивкино – пгт Нижнеивкино Куменского района на д. Угор – с. Среднеивкино с отводом на д. Сырда и отключающими устройствами на д. Сычёво, д. Калачиги Верхошижемского района и на д.Седуново Куменского района Кировской области». Пункт 23. Вид с ССЗ.

Рис.113. Археологическое обследование земельного участка, подлежащего хозяйственному освоению по объекту: «Газопровод межпоселковый от газопровода ГРС Нижнеивкино – пгт Нижнеивкино Куменского района на д. Угор – с. Среднеивкино с отводом на д. Сырда и отключающими устройствами на д. Сычёво, д. Калачиги Верхошижемского района и на д.Седуново Куменского района Кировской области». Пункт 24. Вид с С.

Рис.114. Археологическое обследование земельного участка, подлежащего хозяйственному освоению по объекту: «Газопровод межпоселковый от газопровода ГРС Нижнеивкино – пгт Нижнеивкино Куменского района на д. Угор – с. Среднеивкино с отводом на д. Сырда и отключающими устройствами на д. Сычёво, д. Калачиги Верхошижемского района и на д.Седуново Куменского района Кировской области». Пункт 24. Вид с Ю.

Рис.115. Археологическое обследование земельного участка, подлежащего хозяйственному освоению по объекту: «Газопровод межпоселковый от газопровода ГРС Нижнеивкино – пгт Нижнеивкино Куменского района на д. Угор – с. Среднеивкино с отводом на д. Сырда и отключающими устройствами на д. Сычёво, д. Калачиги Верхошижемского района и на д.Седуново Куменского района Кировской области». Пункт 25. Вид с С.

Рис.116. Археологическое обследование земельного участка, подлежащего хозяйственному освоению по объекту: «Газопровод межпоселковый от газопровода ГРС Нижнеивкино – пгт Нижнеивкино Куменского района на д. Угор – с. Среднеивкино с отводом на д. Сырда и отключающими устройствами на д. Сычёво, д. Калачиги Верхошижемского района и на д.Седуново Куменского района Кировской области». Пункт 25. Вид с ЮЮВ.

Рис.117. Археологическое обследование земельного участка, подлежащего хозяйственному освоению по объекту: «Газопровод межпоселковый от газопровода ГРС Нижнеивкино – пгт Нижнеивкино Куменского района на д. Угор – с. Среднеивкино с отводом на д. Сырда и отключающими устройствами на д. Сычёво, д. Калачиги Верхошижемского района и на д.Седуново Куменского района Кировской области». Пункт 26. Вид с В.

Рис.118. Археологическое обследование земельного участка, подлежащего хозяйственному освоению по объекту: «Газопровод межпоселковый от газопровода ГРС Нижнеивкино – пгт Нижнеивкино Куменского района на д. Угор – с. Среднеивкино с отводом на д. Сырда и отключающими устройствами на д. Сычёво, д. Калачиги Верхошижемского района и на д.Седуново Куменского района Кировской области». Пункт 26. Вид с З.

Рис.119. Археологическое обследование земельного участка, подлежащего хозяйственному освоению по объекту: «Газопровод межпоселковый от газопровода ГРС Нижнеивкино – пгт Нижнеивкино Куменского района на д. Угор – с. Среднеивкино с отводом на д. Сырда и отключающими устройствами на д. Сычёво, д. Калачиги Верхошижемского района и на д.Седуново Куменского района Кировской области». Пункт 27. Вид с В.

Рис.120. Археологическое обследование земельного участка, подлежащего хозяйственному освоению по объекту: «Газопровод межпоселковый от газопровода ГРС Нижнеивкино – пгт Нижнеивкино Куменского района на д. Угор – с. Среднеивкино с отводом на д. Сырда и отключающими устройствами на д. Сычёво, д. Калачиги Верхошижемского района и на д.Седуново Куменского района Кировской области». Пункт 27. Вид с З.

Рис.121. Археологическое обследование земельного участка, подлежащего хозяйственному освоению по объекту: «Газопровод межпоселковый от газопровода ГРС Нижнеивкино – пгт Нижнеивкино Куменского района на д. Угор – с. Среднеивкино с отводом на д. Сырда и отключающими устройствами на д. Сычёво, д. Калачиги Верхошижемского района и на д.Седуново Куменского района Кировской области». Пункт 28. Вид с С.

Рис.122. Археологическое обследование земельного участка, подлежащего хозяйственному освоению по объекту: «Газопровод межпоселковый от газопровода ГРС Нижнеивкино – пгт Нижнеивкино Куменского района на д. Угор – с. Среднеивкино с отводом на д. Сырда и отключающими устройствами на д. Сычёво, д. Калачиги Верхошижемского района и на д.Седуново Куменского района Кировской области». Пункт 28. Вид с Ю.

Рис.123. Археологическое обследование земельного участка, подлежащего хозяйственному освоению по объекту: «Газопровод межпоселковый от газопровода ГРС Нижнеивкино – пгт Нижнеивкино Куменского района на д. Угор – с. Среднеивкино с отводом на д. Сырда и

отключающими устройствами на д. Сычёво, д. Калачиги Верхошижемского района и на д.Седуново Куменского района Кировской области». Пункт 29. Вид с В.

Рис.124. Археологическое обследование земельного участка, подлежащего хозяйственному освоению по объекту: «Газопровод межпоселковый от газопровода ГРС Нижнеивкино – пгт Нижнеивкино Куменского района на д. Угор – с. Среднеивкино с отводом на д. Сырда и отключающими устройствами на д. Сычёво, д. Калачиги Верхошижемского района и на д.Седуново Куменского района Кировской области». Пункт 29. Вид с С.

Рис.125. Археологическое обследование земельного участка, подлежащего хозяйственному освоению по объекту: «Газопровод межпоселковый от газопровода ГРС Нижнеивкино – пгт Нижнеивкино Куменского района на д. Угор – с. Среднеивкино с отводом на д. Сырда и отключающими устройствами на д. Сычёво, д. Калачиги Верхошижемского района и на д.Седуново Куменского района Кировской области». Пункт 30. Вид с З.

Рис.126. Археологическое обследование земельного участка, подлежащего хозяйственному освоению по объекту: «Газопровод межпоселковый от газопровода ГРС Нижнеивкино – пгт Нижнеивкино Куменского района на д. Угор – с. Среднеивкино с отводом на д. Сырда и отключающими устройствами на д. Сычёво, д. Калачиги Верхошижемского района и на д.Седуново Куменского района Кировской области». Пункт 30. Вид с Ю.

Рис.127. Археологическое обследование земельного участка, подлежащего хозяйственному освоению по объекту: «Газопровод межпоселковый от газопровода ГРС Нижнеивкино – пгт Нижнеивкино Куменского района на д. Угор – с. Среднеивкино с отводом на д. Сырда и отключающими устройствами на д. Сычёво, д. Калачиги Верхошижемского района и на д.Седуново Куменского района Кировской области». Шурф №1. Место до начала работ. Вид с Ю.

Рис.128. Археологическое обследование земельного участка, подлежащего хозяйственному освоению по объекту: «Газопровод межпоселковый от газопровода ГРС Нижнеивкино – пгт Нижнеивкино Куменского района на д. Угор – с. Среднеивкино с отводом на д. Сырда и отключающими устройствами на д. Сычёво, д. Калачиги Верхошижемского района и на д.Седуново Куменского района Кировской области». Шурф №1. Северная стенка. Вид с Ю.

Рис.129. Археологическое обследование земельного участка, подлежащего хозяйственному освоению по объекту: «Газопровод межпоселковый от газопровода ГРС Нижнеивкино – пгт Нижнеивкино Куменского района на д. Угор – с. Среднеивкино с отводом на д. Сырда и отключающими устройствами на д. Сычёво, д. Калачиги Верхошижемского района и на д.Седуново Куменского района Кировской области». Шурф №1. Северная стенка. Вид с Ю.

Рис.130. Археологическое обследование земельного участка, подлежащего хозяйственному освоению по объекту: «Газопровод межпоселковый от газопровода ГРС Нижнеивкино – пгт Нижнеивкино Куменского района на д. Угор – с. Среднеивкино с отводом на д. Сырда и отключающими устройствами на д. Сычёво, д. Калачиги Верхошижемского района и на д.Седуново Куменского района Кировской области». Шурф №1. Рекультивация. Вид с Ю.

Рис.131. Археологическое обследование земельного участка, подлежащего хозяйственному освоению по объекту: «Газопровод межпоселковый от газопровода ГРС Нижнеивкино – пгт Нижнеивкино Куменского района на д. Угор – с. Среднеивкино с отводом на д. Сырда и отключающими устройствами на д. Сычёво, д. Калачиги Верхошижемского района и на д.Седуново Куменского района Кировской области». Шурф №2. Место до начала работ. Вид с Ю.

Рис.132. Археологическое обследование земельного участка, подлежащего хозяйственному освоению по объекту: «Газопровод межпоселковый от газопровода ГРС Нижнеивкино – пгт Нижнеивкино Куменского района на д. Угор – с. Среднеивкино с отводом на д. Сырда и отключающими устройствами на д. Сычёво, д. Калачиги Верхошижемского района и на д.Седуново Куменского района Кировской области». Шурф №2. Северная стенка. Вид с Ю.

Рис.133. Археологическое обследование земельного участка, подлежащего хозяйственному освоению по объекту: «Газопровод межпоселковый от газопровода ГРС Нижнеивкино – пгт Нижнеивкино Куменского района на д. Угор – с. Среднеивкино с отводом на д. Сырда и отключающими устройствами на д. Сычёво, д. Калачиги Верхошижемского района и на д.Седуново Куменского района Кировской области». Шурф №2. Северная стенка. Вид с Ю.

Рис.134. Археологическое обследование земельного участка, подлежащего хозяйственному освоению по объекту: «Газопровод межпоселковый от газопровода ГРС Нижнеивкино – пгт Нижнеивкино Куменского района на д. Угор – с. Среднеивкино с отводом на д. Сырда и отключающими устройствами на д. Сычёво, д. Калачиги Верхошижемского района и на д.Седуново Куменского района Кировской области». Шурф №2. Рекультивация. Вид с Ю.

Рис.135. Археологическое обследование земельного участка, подлежащего хозяйственному освоению по объекту: «Газопровод межпоселковый от газопровода ГРС Нижнеивкино – пгт Нижнеивкино Куменского района на д. Угор – с. Среднеивкино с отводом на д. Сырда и отключающими устройствами на д. Сычёво, д. Калачиги Верхошижемского района и на д.Седуново Куменского района Кировской области». Шурф №3. Место до начала работ. Вид с С.

Рис.136. Археологическое обследование земельного участка, подлежащего хозяйственному освоению по объекту: «Газопровод межпоселковый от газопровода ГРС Нижнеивкино – пгт Нижнеивкино Куменского района на д. Угор – с. Среднеивкино с отводом на д. Сырда и отключающими устройствами на д. Сычёво, д. Калачиги Верхошижемского района и на д.Седуново Куменского района Кировской области». Шурф №3. Южная стенка. Вид с С.

Рис.137. Археологическое обследование земельного участка, подлежащего хозяйственному освоению по объекту: «Газопровод межпоселковый от газопровода ГРС Нижнеивкино – пгт Нижнеивкино Куменского района на д. Угор – с. Среднеивкино с отводом на д. Сырда и отключающими устройствами на д. Сычёво, д. Калачиги Верхошижемского района и на д.Седуново Куменского района Кировской области». Шурф №3. Южная стенка. Вид с С.

Рис.138. Археологическое обследование земельного участка, подлежащего хозяйственному освоению по объекту: «Газопровод межпоселковый от газопровода ГРС Нижнеивкино – пгт Нижнеивкино Куменского района на д. Угор – с. Среднеивкино с отводом на д. Сырда и отключающими устройствами на д. Сычёво, д. Калачиги Верхошижемского района и на д.Седуново Куменского района Кировской области». Шурф №3. Рекультивация. Вид с С.

Рис.139. Археологическое обследование земельного участка, подлежащего хозяйственному освоению по объекту: «Газопровод межпоселковый от газопровода ГРС Нижнеивкино – пгт Нижнеивкино Куменского района на д. Угор – с. Среднеивкино с отводом на д. Сырда и отключающими устройствами на д. Сычёво, д. Калачиги Верхошижемского района и на д.Седуново Куменского района Кировской области». Шурф №4. Место до начала работ. Вид с С.

Рис.140. Археологическое обследование земельного участка, подлежащего хозяйственному освоению по объекту: «Газопровод межпоселковый от газопровода ГРС Нижнеивкино – пгт Нижнеивкино Куменского района на д. Угор – с. Среднеивкино с отводом на д. Сырда и отключающими устройствами на д. Сычёво, д. Калачиги Верхошижемского района и на д.Седуново Куменского района Кировской области». Шурф №4. Южная стенка. Вид с С.

Рис.141. Археологическое обследование земельного участка, подлежащего хозяйственному освоению по объекту: «Газопровод межпоселковый от газопровода ГРС Нижнеивкино – пгт Нижнеивкино Куменского района на д. Угор – с. Среднеивкино с отводом на д. Сырда и отключающими устройствами на д. Сычёво, д. Калачиги Верхошижемского района и на д.Седуново Куменского района Кировской области». Шурф №4. Южная стенка. Вид с С.

Рис.142. Археологическое обследование земельного участка, подлежащего хозяйственному освоению по объекту: «Газопровод межпоселковый от газопровода ГРС Нижнеивкино – пгт Нижнеивкино Куменского района на д. Угор – с. Среднеивкино с отводом на д. Сырда и отключающими устройствами на д. Сычёво, д. Калачиги Верхошижемского района и на д.Седуново Куменского района Кировской области». Шурф №4. Рекультивация. Вид с С.

Рис.143. Археологическое обследование земельного участка, подлежащего хозяйственному освоению по объекту: «Газопровод межпоселковый от газопровода ГРС Нижнеивкино – пгт Нижнеивкино Куменского района на д. Угор – с. Среднеивкино с отводом на д. Сырда и отключающими устройствами на д. Сычёво, д. Калачиги Верхошижемского района и на д.Седуново Куменского района Кировской области». Шурф №5. Место до начала работ. Вид с С.

Рис.144. Археологическое обследование земельного участка, подлежащего хозяйственному освоению по объекту: «Газопровод межпоселковый от газопровода ГРС Нижнеивкино – пгт Нижнеивкино Куменского района на д. Угор – с. Среднеивкино с отводом на д. Сырда и отключающими устройствами на д. Сычёво, д. Калачиги Верхошижемского района и на д.Седуново Куменского района Кировской области». Шурф №5. Южная стенка. Вид с С.

Рис.145. Археологическое обследование земельного участка, подлежащего хозяйственному освоению по объекту: «Газопровод межпоселковый от газопровода ГРС Нижнеивкино – пгт Нижнеивкино Куменского района на д. Угор – с. Среднеивкино с отводом на д. Сырда и отключающими устройствами на д. Сычёво, д. Калачиги Верхошижемского района и на д.Седуново Куменского района Кировской области». Шурф №5. Южная стенка. Вид с С.

Рис.146. Археологическое обследование земельного участка, подлежащего хозяйственному освоению по объекту: «Газопровод межпоселковый от газопровода ГРС Нижнеивкино – пгт Нижнеивкино Куменского района на д. Угор – с. Среднеивкино с отводом на д. Сырда и отключающими устройствами на д. Сычёво, д. Калачиги Верхошижемского района и на д.Седуново Куменского района Кировской области». Шурф №5. Рекультивация. Вид с С.

Рис.147. Археологическое обследование земельного участка, подлежащего хозяйственному освоению по объекту: «Газопровод межпоселковый от газопровода ГРС Нижнеивкино – пгт Нижнеивкино Куменского района на д. Угор – с. Среднеивкино с отводом на д. Сырда и отключающими устройствами на д. Сычёво, д. Калачиги Верхошижемского района и на д.Седуново Куменского района Кировской области». Шурф №6. Место до начала работ. Вид с В.

Рис.148. Археологическое обследование земельного участка, подлежащего хозяйственному освоению по объекту: «Газопровод межпоселковый от газопровода ГРС Нижнеивкино – пгт Нижнеивкино Куменского района на д. Угор – с. Среднеивкино с отводом на д. Сырда и

отключающими устройствами на д. Сычёво, д. Калачиги Верхошижемского района и на д.Седуново Куменского района Кировской области». Шурф №6. Западная стенка. Вид с В.

Рис.149. Археологическое обследование земельного участка, подлежащего хозяйственному освоению по объекту: «Газопровод межпоселковый от газопровода ГРС Нижнеивкино – пгт Нижнеивкино Куменского района на д. Угор – с. Среднеивкино с отводом на д. Сырда и отключающими устройствами на д. Сычёво, д. Калачиги Верхошижемского района и на д.Седуново Куменского района Кировской области». Шурф №6. Западная стенка. Вид с В.

Рис.150. Археологическое обследование земельного участка, подлежащего хозяйственному освоению по объекту: «Газопровод межпоселковый от газопровода ГРС Нижнеивкино – пгт Нижнеивкино Куменского района на д. Угор – с. Среднеивкино с отводом на д. Сырда и отключающими устройствами на д. Сычёво, д. Калачиги Верхошижемского района и на д.Седуново Куменского района Кировской области». Шурф №6. Рекультивация. Вид с В.

Рис.151. Археологическое обследование земельного участка, подлежащего хозяйственному освоению по объекту: «Газопровод межпоселковый от газопровода ГРС Нижнеивкино – пгт Нижнеивкино Куменского района на д. Угор – с. Среднеивкино с отводом на д. Сырда и отключающими устройствами на д. Сычёво, д. Калачиги Верхошижемского района и на д.Седуново Куменского района Кировской области». Шурф №7. Место до начала работ. Вид с В.

Рис.152. Археологическое обследование земельного участка, подлежащего хозяйственному освоению по объекту: «Газопровод межпоселковый от газопровода ГРС Нижнеивкино – пгт Нижнеивкино Куменского района на д. Угор – с. Среднеивкино с отводом на д. Сырда и отключающими устройствами на д. Сычёво, д. Калачиги Верхошижемского района и на д.Седуново Куменского района Кировской области». Шурф №7. Западная стенка. Вид с В.

Рис.153. Археологическое обследование земельного участка, подлежащего хозяйственному освоению по объекту: «Газопровод межпоселковый от газопровода ГРС Нижнеивкино – пгт Нижнеивкино Куменского района на д. Угор – с. Среднеивкино с отводом на д. Сырда и отключающими устройствами на д. Сычёво, д. Калачиги Верхошижемского района и на д.Седуново Куменского района Кировской области». Шурф №7. Западная стенка. Вид с В.

Рис.154. Археологическое обследование земельного участка, подлежащего хозяйственному освоению по объекту: «Газопровод межпоселковый от газопровода ГРС Нижнеивкино – пгт Нижнеивкино Куменского района на д. Угор – с. Среднеивкино с отводом на д. Сырда и отключающими устройствами на д. Сычёво, д. Калачиги Верхошижемского района и на д.Седуново Куменского района Кировской области». Шурф №7. Рекультивация. Вид с В.

Рис.155. Археологическое обследование земельного участка, подлежащего хозяйственному освоению по объекту: «Газопровод межпоселковый от газопровода ГРС Нижнеивкино – пгт Нижнеивкино Куменского района на д. Угор – с. Среднеивкино с отводом на д. Сырда и отключающими устройствами на д. Сычёво, д. Калачиги Верхошижемского района и на д.Седуново Куменского района Кировской области». Шурф №8. Место до начала работ. Вид с В.

Рис.156. Археологическое обследование земельного участка, подлежащего хозяйственному освоению по объекту: «Газопровод межпоселковый от газопровода ГРС Нижнеивкино – пгт Нижнеивкино Куменского района на д. Угор – с. Среднеивкино с отводом на д. Сырда и отключающими устройствами на д. Сычёво, д. Калачиги Верхошижемского района и на д.Седуново Куменского района Кировской области». Шурф №8. Западная стенка. Вид с В.

Рис.157. Археологическое обследование земельного участка, подлежащего хозяйственному освоению по объекту: «Газопровод межпоселковый от газопровода ГРС Нижнеивкино – пгт Нижнеивкино Куменского района на д. Угор – с. Среднеивкино с отводом на д. Сырда и отключающими устройствами на д. Сычёво, д. Калачиги Верхошижемского района и на д.Седуново Куменского района Кировской области». Шурф №8. Западная стенка. Вид с В.

Рис.158. Археологическое обследование земельного участка, подлежащего хозяйственному освоению по объекту: «Газопровод межпоселковый от газопровода ГРС Нижнеивкино – пгт Нижнеивкино Куменского района на д. Угор – с. Среднеивкино с отводом на д. Сырда и отключающими устройствами на д. Сычёво, д. Калачиги Верхошижемского района и на д.Седуново Куменского района Кировской области». Шурф №8. Рекультивация. Вид с В.

Рис.159. Археологическое обследование земельного участка, подлежащего хозяйственному освоению по объекту: «Газопровод межпоселковый от газопровода ГРС Нижнеивкино – пгт Нижнеивкино Куменского района на д. Угор – с. Среднеивкино с отводом на д. Сырда и отключающими устройствами на д. Сычёво, д. Калачиги Верхошижемского района и на д.Седуново Куменского района Кировской области». Шурф №9. Место до начала работ. Вид с С.

Рис.160. Археологическое обследование земельного участка, подлежащего хозяйственному освоению по объекту: «Газопровод межпоселковый от газопровода ГРС Нижнеивкино – пгт Нижнеивкино Куменского района на д. Угор – с. Среднеивкино с отводом на д. Сырда и отключающими устройствами на д. Сычёво, д. Калачиги Верхошижемского района и на д.Седуново Куменского района Кировской области». Шурф №9. Южная стенка. Вид с С.

Рис.161. Археологическое обследование земельного участка, подлежащего хозяйственному освоению по объекту: «Газопровод межпоселковый от газопровода ГРС Нижнеивкино – пгт Нижнеивкино Куменского района на д. Угор – с. Среднеивкино с отводом на д. Сырда и отключающими устройствами на д. Сычёво, д. Калачиги Верхошижемского района и на д.Седуново Куменского района Кировской области». Шурф №9. Южная стенка. Вид с С.

Рис.162. Археологическое обследование земельного участка, подлежащего хозяйственному освоению по объекту: «Газопровод межпоселковый от газопровода ГРС Нижнеивкино – пгт Нижнеивкино Куменского района на д. Угор – с. Среднеивкино с отводом на д. Сырда и отключающими устройствами на д. Сычёво, д. Калачиги Верхошижемского района и на д.Седуново Куменского района Кировской области». Шурф №9. Рекультивация. Вид с С.

Рис.163. Археологическое обследование земельного участка, подлежащего хозяйственному освоению по объекту: «Газопровод межпоселковый от газопровода ГРС Нижнеивкино – пгт Нижнеивкино Куменского района на д. Угор – с. Среднеивкино с отводом на д. Сырда и отключающими устройствами на д. Сычёво, д. Калачиги Верхошижемского района и на д.Седуново Куменского района Кировской области». Зачистка 1. Место до начала работ. Вид с Ю.

Рис.164. Археологическое обследование земельного участка, подлежащего хозяйственному освоению по объекту: «Газопровод межпоселковый от газопровода ГРС Нижнеивкино – пгт Нижнеивкино Куменского района на д. Угор – с. Среднеивкино с отводом на д. Сырда и отключающими устройствами на д. Сычёво, д. Калачиги Верхошижемского района и на д.Седуново Куменского района Кировской области». Зачистка 1. Осыпь правого берега р.Ирдым. Страгиграфия напластований. Вид с Ю.

Рис.165. Археологическое обследование земельного участка, подлежащего хозяйственному освоению по объекту: «Газопровод межпоселковый от газопровода ГРС Нижнеивкино – пгт Нижнеивкино Куменского района на д. Угор – с. Среднеивкино с отводом на д. Сырда и отключающими устройствами на д. Сычёво, д. Калачиги Верхошижемского района и на д.Седуново Куменского района Кировской области». Шурф №10. Место до начала работ. Вид с Ю.

Рис.166. Археологическое обследование земельного участка, подлежащего хозяйственному освоению по объекту: «Газопровод межпоселковый от газопровода ГРС Нижнеивкино – пгт Нижнеивкино Куменского района на д. Угор – с. Среднеивкино с отводом на д. Сырда и отключающими устройствами на д. Сычёво, д. Калачиги Верхошижемского района и на д.Седуново Куменского района Кировской области». Шурф №10. Северная стенка. Вид с Ю.

Рис.167. Археологическое обследование земельного участка, подлежащего хозяйственному освоению по объекту: «Газопровод межпоселковый от газопровода ГРС Нижнеивкино – пгт Нижнеивкино Куменского района на д. Угор – с. Среднеивкино с отводом на д. Сырда и отключающими устройствами на д. Сычёво, д. Калачиги Верхошижемского района и на д.Седуново Куменского района Кировской области». Шурф №10. Северная стенка. Вид с Ю.

Рис.168. Археологическое обследование земельного участка, подлежащего хозяйственному освоению по объекту: «Газопровод межпоселковый от газопровода ГРС Нижнеивкино – пгт Нижнеивкино Куменского района на д. Угор – с. Среднеивкино с отводом на д. Сырда и отключающими устройствами на д. Сычёво, д. Калачиги Верхошижемского района и на д.Седуново Куменского района Кировской области». Шурф №10. Рекультивация. Вид с Ю.

.169. Археологическое обследование земельного участка, подлежащего хозяйственному освоению по объекту: «Газопровод межпоселковый от газопровода ГРС Нижнеивкино – пгт Нижнеивкино Куменского района на д. Угор – с. Среднеивкино с отводом на д. Сырда и отключающими устройствами на д. Сычёво, д. Калачиги Верхошижемского района и на д.Седуново Куменского района Кировской области». Шурф №11. Место до начала работ. Вид с С.

Рис.170. Археологическое обследование земельного участка, подлежащего хозяйственному освоению по объекту: «Газопровод межпоселковый от газопровода ГРС Нижнеивкино – пгт Нижнеивкино Куменского района на д. Угор – с. Среднеивкино с отводом на д. Сырда и отключающими устройствами на д. Сычёво, д. Калачиги Верхошижемского района и на д.Седуново Куменского района Кировской области». Шурф №11. Южная стенка. Вид с С.

Рис.171. Археологическое обследование земельного участка, подлежащего хозяйственному освоению по объекту: «Газопровод межпоселковый от газопровода ГРС Нижнеивкино – пгт Нижнеивкино Куменского района на д. Угор – с. Среднеивкино с отводом на д. Сырда и отключающими устройствами на д. Сычёво, д. Калачиги Верхошижемского района и на д.Седуново Куменского района Кировской области». Шурф №11. Южная стенка. Вид с С.

Рис.172. Археологическое обследование земельного участка, подлежащего хозяйственному освоению по объекту: «Газопровод межпоселковый от газопровода ГРС Нижнеивкино – пгт Нижнеивкино Куменского района на д. Угор – с. Среднеивкино с отводом на д. Сырда и отключающими устройствами на д. Сычёво, д. Калачиги Верхошижемского района и на д.Седуново Куменского района Кировской области». Шурф №11. Рекультивация. Вид с С.

Рис.173. Археологическое обследование земельного участка, подлежащего хозяйственному освоению по объекту: «Газопровод межпоселковый от газопровода ГРС Нижнеивкино –

пгт Нижнеивкино Куменского района на д. Угор – с. Среднеивкино с отводом на д. Сырда и отключающими устройствами на д. Сычёво, д. Калачиги Верхошижемского района и на д.Седуново Куменского района Кировской области». Шурф №12. Место до начала работ. Вид с Ю.

Рис.174. Археологическое обследование земельного участка, подлежащего хозяйственному освоению по объекту: «Газопровод межпоселковый от газопровода ГРС Нижнеивкино – пгт Нижнеивкино Куменского района на д. Угор – с. Среднеивкино с отводом на д. Сырда и отключающими устройствами на д. Сычёво, д. Калачиги Верхошижемского района и на д.Седуново Куменского района Кировской области». Шурф №12. Северная стенка. Вид с Ю.

Рис.175. Археологическое обследование земельного участка, подлежащего хозяйственному освоению по объекту: «Газопровод межпоселковый от газопровода ГРС Нижнеивкино – пгт Нижнеивкино Куменского района на д. Угор – с. Среднеивкино с отводом на д. Сырда и отключающими устройствами на д. Сычёво, д. Калачиги Верхошижемского района и на д.Седуново Куменского района Кировской области». Шурф №12. Северная стенка. Вид с Ю.

Рис.176. Археологическое обследование земельного участка, подлежащего хозяйственному освоению по объекту: «Газопровод межпоселковый от газопровода ГРС Нижнеивкино – пгт Нижнеивкино Куменского района на д. Угор – с. Среднеивкино с отводом на д. Сырда и отключающими устройствами на д. Сычёво, д. Калачиги Верхошижемского района и на д.Седуново Куменского района Кировской области». Шурф №12. Рекультивация. Вид с Ю.

Рис.177. Археологическое обследование земельного участка, подлежащего хозяйственному освоению по объекту: «Газопровод межпоселковый от газопровода ГРС Нижнеивкино – пгт Нижнеивкино Куменского района на д. Угор – с. Среднеивкино с отводом на д. Сырда и отключающими устройствами на д. Сычёво, д. Калачиги Верхошижемского района и на д.Седуново Куменского района Кировской области». Шурф №13. Место до начала работ. Вид с Ю.

Рис.178. Археологическое обследование земельного участка, подлежащего хозяйственному освоению по объекту: «Газопровод межпоселковый от газопровода ГРС Нижнеивкино – пгт Нижнеивкино Куменского района на д. Угор – с. Среднеивкино с отводом на д. Сырда и отключающими устройствами на д. Сычёво, д. Калачиги Верхошижемского района и на д.Седуново Куменского района Кировской области». Шурф №13. Северная стенка. Вид с Ю.

Рис.179. Археологическое обследование земельного участка, подлежащего хозяйственному освоению по объекту: «Газопровод межпоселковый от газопровода ГРС Нижнеивкино – пгт Нижнеивкино Куменского района на д. Угор – с. Среднеивкино с отводом на д. Сырда и отключающими устройствами на д. Сычёво, д. Калачиги Верхошижемского района и на д.Седуново Куменского района Кировской области». Шурф №13. Северная стенка. Вид с Ю.

Рис.180. Археологическое обследование земельного участка, подлежащего хозяйственному освоению по объекту: «Газопровод межпоселковый от газопровода ГРС Нижнеивкино – пгт Нижнеивкино Куменского района на д. Угор – с. Среднеивкино с отводом на д. Сырда и отключающими устройствами на д. Сычёво, д. Калачиги Верхошижемского района и на д.Седуново Куменского района Кировской области». Шурф №13. Рекультивация. Вид с Ю.

Рис.181. Археологическое обследование земельного участка, подлежащего хозяйственному освоению по объекту: «Газопровод межпоселковый от газопровода ГРС Нижнеивкино – пгт Нижнеивкино Куменского района на д. Угор – с. Среднеивкино с отводом на д. Сырда и отключающими устройствами на д. Сычёво, д. Калачиги Верхошижемского района и на д.Седуново Куменского района Кировской области». Шурф №14. Место до начала работ. Вид с Ю.

Рис.182. Археологическое обследование земельного участка, подлежащего хозяйственному освоению по объекту: «Газопровод межпоселковый от газопровода ГРС Нижнеивкино – пгт Нижнеивкино Куменского района на д. Угор – с. Среднеивкино с отводом на д. Сырда и отключающими устройствами на д. Сычёво, д. Калачиги Верхошижемского района и на д.Седуново Куменского района Кировской области». Шурф №14. Северная стенка. Вид с Ю.

Рис.183. Археологическое обследование земельного участка, подлежащего хозяйственному освоению по объекту: «Газопровод межпоселковый от газопровода ГРС Нижнеивкино – пгт Нижнеивкино Куменского района на д. Угор – с. Среднеивкино с отводом на д. Сырда и отключающими устройствами на д. Сычёво, д. Калачиги Верхошижемского района и на д.Седуново Куменского района Кировской области». Шурф №14. Северная стенка. Вид с Ю.

Рис.184. Археологическое обследование земельного участка, подлежащего хозяйственному освоению по объекту: «Газопровод межпоселковый от газопровода ГРС Нижнеивкино – пгт Нижнеивкино Куменского района на д. Угор – с. Среднеивкино с отводом на д. Сырда и отключающими устройствами на д. Сычёво, д. Калачиги Верхошижемского района и на д.Седуново Куменского района Кировской области». Шурф №14. Рекультивация. Вид с Ю.

Рис.185. Археологическое обследование земельного участка, подлежащего хозяйственному освоению по объекту: «Газопровод межпоселковый от газопровода ГРС Нижнеивкино – пгт Нижнеивкино Куменского района на д. Угор – с. Среднеивкино с отводом на д. Сырда и отключающими устройствами на д. Сычёво, д. Калачиги Верхошижемского района и на д.Седуново Куменского района Кировской области». Шурф №15. Место до начала работ. Вид с С.

Рис.186. Археологическое обследование земельного участка, подлежащего хозяйственному освоению по объекту: «Газопровод межпоселковый от газопровода ГРС Нижнеивкино – пгт Нижнеивкино Куменского района на д. Угор – с. Среднеивкино с отводом на д. Сырда и отключающими устройствами на д. Сычёво, д. Калачиги Верхошижемского района и на д.Седуново Куменского района Кировской области». Шурф №15. Южная стенка. Вид с С.

Рис.187. Археологическое обследование земельного участка, подлежащего хозяйственному освоению по объекту: «Газопровод межпоселковый от газопровода ГРС Нижнеивкино – пгт Нижнеивкино Куменского района на д. Угор – с. Среднеивкино с отводом на д. Сырда и отключающими устройствами на д. Сычёво, д. Калачиги Верхошижемского района и на д.Седуново Куменского района Кировской области». Шурф №15. Южная стенка. Вид с С.

Рис.188. Археологическое обследование земельного участка, подлежащего хозяйственному освоению по объекту: «Газопровод межпоселковый от газопровода ГРС Нижнеивкино – пгт Нижнеивкино Куменского района на д. Угор – с. Среднеивкино с отводом на д. Сырда и отключающими устройствами на д. Сычёво, д. Калачиги Верхошижемского района и на д.Седуново Куменского района Кировской области». Шурф №15. Рекультивация. Вид с С.

Рис.189. Археологическое обследование земельного участка, подлежащего хозяйственному освоению по объекту: «Газопровод межпоселковый от газопровода ГРС Нижнеивкино – пгт Нижнеивкино Куменского района на д. Угор – с. Среднеивкино с отводом на д. Сырда и отключающими устройствами на д. Сычёво, д. Калачиги Верхошижемского района и на д.Седуново Куменского района Кировской области». Шурф №16. Место до начала работ. Вид с Ю.

Рис.190. Археологическое обследование земельного участка, подлежащего хозяйственному освоению по объекту: «Газопровод межпоселковый от газопровода ГРС Нижнеивкино – пгт Нижнеивкино Куменского района на д. Угор – с. Среднеивкино с отводом на д. Сырда и отключающими устройствами на д. Сычёво, д. Калачиги Верхошижемского района и на д.Седуново Куменского района Кировской области». Шурф №16. Северная стенка. Вид с Ю.

Рис.191. Археологическое обследование земельного участка, подлежащего хозяйственному освоению по объекту: «Газопровод межпоселковый от газопровода ГРС Нижнеивкино – пгт Нижнеивкино Куменского района на д. Угор – с. Среднеивкино с отводом на д. Сырда и отключающими устройствами на д. Сычёво, д. Калачиги Верхошижемского района и на д.Седуново Куменского района Кировской области». Шурф №16. Северная стенка. Вид с Ю.

Рис.192. Археологическое обследование земельного участка, подлежащего хозяйственному освоению по объекту: «Газопровод межпоселковый от газопровода ГРС Нижнеивкино – пгт Нижнеивкино Куменского района на д. Угор – с. Среднеивкино с отводом на д. Сырда и отключающими устройствами на д. Сычёво, д. Калачиги Верхошижемского района и на д.Седуново Куменского района Кировской области». Шурф №16. Рекультивация. Вид с Ю.

Рис.193. Археологическое обследование земельного участка, подлежащего хозяйственному освоению по объекту: «Газопровод межпоселковый от газопровода ГРС Нижнеивкино – пгт Нижнеивкино Куменского района на д. Угор – с. Среднеивкино с отводом на д. Сырда и отключающими устройствами на д. Сычёво, д. Калачиги Верхошижемского района и на д.Седуново Куменского района Кировской области». Шурф №17. Место до начала работ. Вид с С.

Рис.194. Археологическое обследование земельного участка, подлежащего хозяйственному освоению по объекту: «Газопровод межпоселковый от газопровода ГРС Нижнеивкино – пгт Нижнеивкино Куменского района на д. Угор – с. Среднеивкино с отводом на д. Сырда и отключающими устройствами на д. Сычёво, д. Калачиги Верхошижемского района и на д.Седуново Куменского района Кировской области». Шурф №17. Южная стенка. Вид с С.

Рис.195. Археологическое обследование земельного участка, подлежащего хозяйственному освоению по объекту: «Газопровод межпоселковый от газопровода ГРС Нижнеивкино – пгт Нижнеивкино Куменского района на д. Угор – с. Среднеивкино с отводом на д. Сырда и отключающими устройствами на д. Сычёво, д. Калачиги Верхошижемского района и на д.Седуново Куменского района Кировской области». Шурф №17. Южная стенка. Вид с С.

Рис.196. Археологическое обследование земельного участка, подлежащего хозяйственному освоению по объекту: «Газопровод межпоселковый от газопровода ГРС Нижнеивкино – пгт Нижнеивкино Куменского района на д. Угор – с. Среднеивкино с отводом на д. Сырда и отключающими устройствами на д. Сычёво, д. Калачиги Верхошижемского района и на д.Седуново Куменского района Кировской области». Шурф №17. Рекультивация. Вид с С.

Рис.197. Археологическое обследование земельного участка, подлежащего хозяйственному освоению по объекту: «Газопровод межпоселковый от газопровода ГРС Нижнеивкино – пгт Нижнеивкино Куменского района на д. Угор – с. Среднеивкино с отводом на д. Сырда и отключающими устройствами на д. Сычёво, д. Калачиги Верхошижемского района и на д.Седуново Куменского района Кировской области». Шурф №18. Место до начала работ. Вид с С.

Рис.198. Археологическое обследование земельного участка, подлежащего хозяйственному освоению по объекту: «Газопровод межпоселковый от газопровода ГРС Нижнеивкино – пгт Нижнеивкино Куменского района на д. Угор – с. Среднеивкино с отводом на д. Сырда и

отключающими устройствами на д. Сычёво, д. Калачиги Верхошижемского района и на д.Седуново Куменского района Кировской области». Шурф №18. Южная стенка. Вид с С.

Рис.199. Археологическое обследование земельного участка, подлежащего хозяйственному освоению по объекту: «Газопровод межпоселковый от газопровода ГРС Нижнеивкино – пгт Нижнеивкино Куменского района на д. Угор – с. Среднеивкино с отводом на д. Сырда и отключающими устройствами на д. Сычёво, д. Калачиги Верхошижемского района и на д.Седуново Куменского района Кировской области». Шурф №18. Южная стенка. Вид с С.

Рис.200. Археологическое обследование земельного участка, подлежащего хозяйственному освоению по объекту: «Газопровод межпоселковый от газопровода ГРС Нижнеивкино – пгт Нижнеивкино Куменского района на д. Угор – с. Среднеивкино с отводом на д. Сырда и отключающими устройствами на д. Сычёво, д. Калачиги Верхошижемского района и на д.Седуново Куменского района Кировской области». Шурф №18. Рекультивация. Вид с С.

Рис.201. Археологическое обследование земельного участка, подлежащего хозяйственному освоению по объекту: «Газопровод межпоселковый от газопровода ГРС Нижнеивкино – пгт Нижнеивкино Куменского района на д. Угор – с. Среднеивкино с отводом на д. Сырда и отключающими устройствами на д. Сычёво, д. Калачиги Верхошижемского района и на д.Седуново Куменского района Кировской области». Шурф №19. Место до начала работ. Вид с Ю.

Рис.202. Археологическое обследование земельного участка, подлежащего хозяйственному освоению по объекту: «Газопровод межпоселковый от газопровода ГРС Нижнеивкино – пгт Нижнеивкино Куменского района на д. Угор – с. Среднеивкино с отводом на д. Сырда и отключающими устройствами на д. Сычёво, д. Калачиги Верхошижемского района и на д.Седуново Куменского района Кировской области». Шурф №19. Северная стенка. Вид с Ю.

Рис.203. Археологическое обследование земельного участка, подлежащего хозяйственному освоению по объекту: «Газопровод межпоселковый от газопровода ГРС Нижнеивкино – пгт Нижнеивкино Куменского района на д. Угор – с. Среднеивкино с отводом на д. Сырда и отключающими устройствами на д. Сычёво, д. Калачиги Верхошижемского района и на д.Седуново Куменского района Кировской области». Шурф №19. Северная стенка. Вид с Ю.

Рис.204. Археологическое обследование земельного участка, подлежащего хозяйственному освоению по объекту: «Газопровод межпоселковый от газопровода ГРС Нижнеивкино – пгт Нижнеивкино Куменского района на д. Угор – с. Среднеивкино с отводом на д. Сырда и отключающими устройствами на д. Сычёво, д. Калачиги Верхошижемского района и на д.Седуново Куменского района Кировской области». Шурф №19. Рекультивация. Вид с Ю.

Рис.205. Археологическое обследование земельного участка, подлежащего хозяйственному освоению по объекту: «Газопровод межпоселковый от газопровода ГРС Нижнеивкино – пгт Нижнеивкино Куменского района на д. Угор – с. Среднеивкино с отводом на д. Сырда и отключающими устройствами на д. Сычёво, д. Калачиги Верхошижемского района и на д.Седуново Куменского района Кировской области». Шурф №20. Место до начала работ. Вид с С.

Рис.206. Археологическое обследование земельного участка, подлежащего хозяйственному освоению по объекту: «Газопровод межпоселковый от газопровода ГРС Нижнеивкино – пгт Нижнеивкино Куменского района на д. Угор – с. Среднеивкино с отводом на д. Сырда и отключающими устройствами на д. Сычёво, д. Калачиги Верхошижемского района и на д.Седуново Куменского района Кировской области». Шурф №20. Южная стенка. Вид с С.

Рис.207. Археологическое обследование земельного участка, подлежащего хозяйственному освоению по объекту: «Газопровод межпоселковый от газопровода ГРС Нижнеивкино – пгт Нижнеивкино Куменского района на д. Угор – с. Среднеивкино с отводом на д. Сырда и отключающими устройствами на д. Сычёво, д. Калачиги Верхошижемского района и на д.Седуново Куменского района Кировской области». Шурф №20. Южная стенка. Вид с С.

Рис.208. Археологическое обследование земельного участка, подлежащего хозяйственному освоению по объекту: «Газопровод межпоселковый от газопровода ГРС Нижнеивкино – пгт Нижнеивкино Куменского района на д. Угор – с. Среднеивкино с отводом на д. Сырда и отключающими устройствами на д. Сычёво, д. Калачиги Верхошижемского района и на д.Седуново Куменского района Кировской области». Шурф №20. Рекультивация. Вид с С.

Рис.209. Археологическое обследование земельного участка, подлежащего хозяйственному освоению по объекту: «Газопровод межпоселковый от газопровода ГРС Нижнеивкино – пгт Нижнеивкино Куменского района на д. Угор – с. Среднеивкино с отводом на д. Сырда и отключающими устройствами на д. Сычёво, д. Калачиги Верхошижемского района и на д.Седуново Куменского района Кировской области». Шурф №21. Место до начала работ. Вид с Ю.

Рис.210. Археологическое обследование земельного участка, подлежащего хозяйственному освоению по объекту: «Газопровод межпоселковый от газопровода ГРС Нижнеивкино – пгт Нижнеивкино Куменского района на д. Угор – с. Среднеивкино с отводом на д. Сырда и отключающими устройствами на д. Сычёво, д. Калачиги Верхошижемского района и на д.Седуново Куменского района Кировской области». Шурф №21. Северная стенка. Вид с Ю.

Рис.211. Археологическое обследование земельного участка, подлежащего хозяйственному освоению по объекту: «Газопровод межпоселковый от газопровода ГРС Нижнеивкино – пгт Нижнеивкино Куменского района на д. Угор – с. Среднеивкино с отводом на д. Сырда и отключающими устройствами на д. Сычёво, д. Калачиги Верхошижемского района и на д.Седуново Куменского района Кировской области». Шурф №21. Северная стенка. Вид с Ю.

Рис.212. Археологическое обследование земельного участка, подлежащего хозяйственному освоению по объекту: «Газопровод межпоселковый от газопровода ГРС Нижнеивкино – пгт Нижнеивкино Куменского района на д. Угор – с. Среднеивкино с отводом на д. Сырда и отключающими устройствами на д. Сычёво, д. Калачиги Верхошижемского района и на д.Седуново Куменского района Кировской области». Шурф №21. Рекультивация. Вид с Ю.

Рис.213. Археологическое обследование земельного участка, подлежащего хозяйственному освоению по объекту: «Газопровод межпоселковый от газопровода ГРС Нижнеивкино – пгт Нижнеивкино Куменского района на д. Угор – с. Среднеивкино с отводом на д. Сырда и отключающими устройствами на д. Сычёво, д. Калачиги Верхошижемского района и на д.Седуново Куменского района Кировской области». Шурф №22. Место до начала работ. Вид с З.

Рис.214. Археологическое обследование земельного участка, подлежащего хозяйственному освоению по объекту: «Газопровод межпоселковый от газопровода ГРС Нижнеивкино – пгт Нижнеивкино Куменского района на д. Угор – с. Среднеивкино с отводом на д. Сырда и отключающими устройствами на д. Сычёво, д. Калачиги Верхошижемского района и на д.Седуново Куменского района Кировской области». Шурф №22. Восточная стенка. Вид с З.

Рис.215. Археологическое обследование земельного участка, подлежащего хозяйственному освоению по объекту: «Газопровод межпоселковый от газопровода ГРС Нижнеивкино – пгт Нижнеивкино Куменского района на д. Угор – с. Среднеивкино с отводом на д. Сырда и отключающими устройствами на д. Сычёво, д. Калачиги Верхошижемского района и на д.Седуново Куменского района Кировской области». Шурф №22. Восточная стенка. Вид с З.

Рис.216. Археологическое обследование земельного участка, подлежащего хозяйственному освоению по объекту: «Газопровод межпоселковый от газопровода ГРС Нижнеивкино – пгт Нижнеивкино Куменского района на д. Угор – с. Среднеивкино с отводом на д. Сырда и отключающими устройствами на д. Сычёво, д. Калачиги Верхошижемского района и на д.Седуново Куменского района Кировской области». Шурф №22. Рекультивация. Вид с З.

Рис.217. Археологическое обследование земельного участка, подлежащего хозяйственному освоению по объекту: «Газопровод межпоселковый от газопровода ГРС Нижнеивкино – пгт Нижнеивкино Куменского района на д. Угор – с. Среднеивкино с отводом на д. Сырда и отключающими устройствами на д. Сычёво, д. Калачиги Верхошижемского района и на д.Седуново Куменского района Кировской области». Шурф №23. Место до начала работ. Вид с С.

Рис.218. Археологическое обследование земельного участка, подлежащего хозяйственному освоению по объекту: «Газопровод межпоселковый от газопровода ГРС Нижнеивкино – пгт Нижнеивкино Куменского района на д. Угор – с. Среднеивкино с отводом на д. Сырда и отключающими устройствами на д. Сычёво, д. Калачиги Верхошижемского района и на д.Седуново Куменского района Кировской области». Шурф №23. Южная стенка. Вид с С.

Рис.219. Археологическое обследование земельного участка, подлежащего хозяйственному освоению по объекту: «Газопровод межпоселковый от газопровода ГРС Нижнеивкино – пгт Нижнеивкино Куменского района на д. Угор – с. Среднеивкино с отводом на д. Сырда и отключающими устройствами на д. Сычёво, д. Калачиги Верхошижемского района и на д.Седуново Куменского района Кировской области». Шурф №23. Южная стенка. Вид с С.

Рис.220. Археологическое обследование земельного участка, подлежащего хозяйственному освоению по объекту: «Газопровод межпоселковый от газопровода ГРС Нижнеивкино – пгт Нижнеивкино Куменского района на д. Угор – с. Среднеивкино с отводом на д. Сырда и отключающими устройствами на д. Сычёво, д. Калачиги Верхошижемского района и на д.Седуново Куменского района Кировской области». Шурф №23. Рекультивация. Вид с С.

Рис.221. Археологическое обследование земельного участка, подлежащего хозяйственному освоению по объекту: «Газопровод межпоселковый от газопровода ГРС Нижнеивкино – пгт Нижнеивкино Куменского района на д. Угор – с. Среднеивкино с отводом на д. Сырда и отключающими устройствами на д. Сычёво, д. Калачиги Верхошижемского района и на д.Седуново Куменского района Кировской области». Зачистка 2. Место до начала работ. Вид с В.

Рис.222. Археологическое обследование земельного участка, подлежащего хозяйственному освоению по объекту: «Газопровод межпоселковый от газопровода ГРС Нижнеивкино – пгт Нижнеивкино Куменского района на д. Угор – с. Среднеивкино с отводом на д. Сырда и отключающими устройствами на д. Сычёво, д. Калачиги Верхошижемского района и на д.Седуново Куменского района Кировской области». Зачистка 2. Осыпь правого берега правого безымянного притока р.Ивкина. Вид с Ю.

Рис.223. Археологическое обследование земельного участка, подлежащего хозяйственному освоению по объекту: «Газопровод межпоселковый от газопровода ГРС Нижнеивкино –

пгт Нижнеивкино Куменского района на д. Угор – с. Среднеивкино с отводом на д. Сырда и отключающими устройствами на д. Сычёво, д. Калачиги Верхошижемского района и на д.Седуново Куменского района Кировской области». Шурф №24. Место до начала работ. Вид с С.

Рис.224. Археологическое обследование земельного участка, подлежащего хозяйственному освоению по объекту: «Газопровод межпоселковый от газопровода ГРС Нижнеивкино – пгт Нижнеивкино Куменского района на д. Угор – с. Среднеивкино с отводом на д. Сырда и отключающими устройствами на д. Сычёво, д. Калачиги Верхошижемского района и на д.Седуново Куменского района Кировской области». Шурф №24. Южная стенка. Вид с С.

Рис.225. Археологическое обследование земельного участка, подлежащего хозяйственному освоению по объекту: «Газопровод межпоселковый от газопровода ГРС Нижнеивкино – пгт Нижнеивкино Куменского района на д. Угор – с. Среднеивкино с отводом на д. Сырда и отключающими устройствами на д. Сычёво, д. Калачиги Верхошижемского района и на д.Седуново Куменского района Кировской области». Шурф №24. Южная стенка. Вид с С.

Рис.226. Археологическое обследование земельного участка, подлежащего хозяйственному освоению по объекту: «Газопровод межпоселковый от газопровода ГРС Нижнеивкино – пгт Нижнеивкино Куменского района на д. Угор – с. Среднеивкино с отводом на д. Сырда и отключающими устройствами на д. Сычёво, д. Калачиги Верхошижемского района и на д.Седуново Куменского района Кировской области». Шурф №24. Рекультивация. Вид с С.

Рис.227. Археологическое обследование земельного участка, подлежащего хозяйственному освоению по объекту: «Газопровод межпоселковый от газопровода ГРС Нижнеивкино – пгт Нижнеивкино Куменского района на д. Угор – с. Среднеивкино с отводом на д. Сырда и отключающими устройствами на д. Сычёво, д. Калачиги Верхошижемского района и на д.Седуново Куменского района Кировской области». Шурф №25. Место до начала работ. Вид с С.

Рис.228. Археологическое обследование земельного участка, подлежащего хозяйственному освоению по объекту: «Газопровод межпоселковый от газопровода ГРС Нижнеивкино – пгт Нижнеивкино Куменского района на д. Угор – с. Среднеивкино с отводом на д. Сырда и отключающими устройствами на д. Сычёво, д. Калачиги Верхошижемского района и на д.Седуново Куменского района Кировской области». Шурф №25. Южная стенка. Вид с С.

Рис.229. Археологическое обследование земельного участка, подлежащего хозяйственному освоению по объекту: «Газопровод межпоселковый от газопровода ГРС Нижнеивкино – пгт Нижнеивкино Куменского района на д. Угор – с. Среднеивкино с отводом на д. Сырда и отключающими устройствами на д. Сычёво, д. Калачиги Верхошижемского района и на д.Седуново Куменского района Кировской области». Шурф №25. Южная стенка. Вид с С.

Рис.230. Археологическое обследование земельного участка, подлежащего хозяйственному освоению по объекту: «Газопровод межпоселковый от газопровода ГРС Нижнеивкино – пгт Нижнеивкино Куменского района на д. Угор – с. Среднеивкино с отводом на д. Сырда и отключающими устройствами на д. Сычёво, д. Калачиги Верхошижемского района и на д.Седуново Куменского района Кировской области». Шурф №25. Рекультивация. Вид с С.

Рис.227. Археологическое обследование земельного участка, подлежащего хозяйственному освоению по объекту: «Газопровод межпоселковый от газопровода ГРС Нижнеивкино – пгт Нижнеивкино Куменского района на д. Угор – с. Среднеивкино с отводом на д. Сырда и отключающими устройствами на д. Сычёво, д. Калачиги Верхошижемского района и на д.Седуново Куменского района Кировской области». Шурф №25. Место до начала работ. Вид с С.

Рис.228. Археологическое обследование земельного участка, подлежащего хозяйственному освоению по объекту: «Газопровод межпоселковый от газопровода ГРС Нижнеивкино – пгт Нижнеивкино Куменского района на д. Угор – с. Среднеивкино с отводом на д. Сырда и отключающими устройствами на д. Сычёво, д. Калачиги Верхошижемского района и на д.Седуново Куменского района Кировской области». Шурф №25. Южная стенка. Вид с С.

Рис.229. Археологическое обследование земельного участка, подлежащего хозяйственному освоению по объекту: «Газопровод межпоселковый от газопровода ГРС Нижнеивкино – пгт Нижнеивкино Куменского района на д. Угор – с. Среднеивкино с отводом на д. Сырда и отключающими устройствами на д. Сычёво, д. Калачиги Верхошижемского района и на д.Седуново Куменского района Кировской области». Шурф №25. Южная стенка. Вид с С.

Рис.230. Археологическое обследование земельного участка, подлежащего хозяйственному освоению по объекту: «Газопровод межпоселковый от газопровода ГРС Нижнеивкино – пгт Нижнеивкино Куменского района на д. Угор – с. Среднеивкино с отводом на д. Сырда и отключающими устройствами на д. Сычёво, д. Калачиги Верхошижемского района и на д.Седуново Куменского района Кировской области». Шурф №25. Рекультивация. Вид с С.

Рис.231. Археологическое обследование земельного участка, подлежащего хозяйственному освоению по объекту: «Газопровод межпоселковый от газопровода ГРС Нижнеивкино – пгт Нижнеивкино Куменского района на д. Угор – с. Среднеивкино с отводом на д. Сырда и отключающими устройствами на д. Сычёво, д. Калачиги Верхошижемского района и на д.Седуново Куменского района Кировской области». Шурф №26. Место до начала работ. Вид с В.

Рис.232. Археологическое обследование земельного участка, подлежащего хозяйственному освоению по объекту: «Газопровод межпоселковый от газопровода ГРС Нижнеивкино – пгт Нижнеивкино Куменского района на д. Угор – с. Среднеивкино с отводом на д. Сырда и отключающими устройствами на д. Сычёво, д. Калачиги Верхошижемского района и на д.Седуново Куменского района Кировской области». Шурф №26. Западная стенка. Вид с В.

Рис.233. Археологическое обследование земельного участка, подлежащего хозяйственному освоению по объекту: «Газопровод межпоселковый от газопровода ГРС Нижнеивкино – пгт Нижнеивкино Куменского района на д. Угор – с. Среднеивкино с отводом на д. Сырда и отключающими устройствами на д. Сычёво, д. Калачиги Верхошижемского района и на д.Седуново Куменского района Кировской области». Шурф 26. Материал из пахотного слоя: 1-6 – фрагменты круговой керамической посуды; 7,8 – гвозди тянутые железные; 9 – фр-т кости животного.

Рис.234. Археологическое обследование земельного участка, подлежащего хозяйственному освоению по объекту: «Газопровод межпоселковый от газопровода ГРС Нижнеивкино – пгт Нижнеивкино Куменского района на д. Угор – с. Среднеивкино с отводом на д. Сырда и отключающими устройствами на д. Сычёво, д. Калачиги Верхошижемского района и на д.Седуново Куменского района Кировской области». Шурф №26. Рекультивация. Вид с В.

Рис.235. Археологическое обследование земельного участка, подлежащего хозяйственному освоению по объекту: «Газопровод межпоселковый от газопровода ГРС Нижнеивкино – пгт Нижнеивкино Куменского района на д. Угор – с. Среднеивкино с отводом на д. Сырда и отключающими устройствами на д. Сычёво, д. Калачиги Верхошижемского района и на д.Седуново Куменского района Кировской области». Шурф №27. Место до начала работ. Вид с С.

Рис.236. Археологическое обследование земельного участка, подлежащего хозяйственному освоению по объекту: «Газопровод межпоселковый от газопровода ГРС Нижнеивкино – пгт Нижнеивкино Куменского района на д. Угор – с. Среднеивкино с отводом на д. Сырда и отключающими устройствами на д. Сычёво, д. Калачиги Верхошижемского района и на д.Седуново Куменского района Кировской области». Шурф №27. Южная стенка. Вид с С.

Рис.237. Археологическое обследование земельного участка, подлежащего хозяйственному освоению по объекту: «Газопровод межпоселковый от газопровода ГРС Нижнеивкино – пгт Нижнеивкино Куменского района на д. Угор – с. Среднеивкино с отводом на д. Сырда и отключающими устройствами на д. Сычёво, д. Калачиги Верхошижемского района и на д.Седуново Куменского района Кировской области». Шурф №27. Южная стенка. Вид с С.

Рис.238. Археологическое обследование земельного участка, подлежащего хозяйственному освоению по объекту: «Газопровод межпоселковый от газопровода ГРС Нижнеивкино – пгт Нижнеивкино Куменского района на д. Угор – с. Среднеивкино с отводом на д. Сырда и отключающими устройствами на д. Сычёво, д. Калачиги Верхошижемского района и на д.Седуново Куменского района Кировской области». Шурф №27. Рекультивация. Вид с С.

Рис.239. Археологическое обследование земельного участка, подлежащего хозяйственному освоению по объекту: «Газопровод межпоселковый от газопровода ГРС Нижнеивкино – пгт Нижнеивкино Куменского района на д. Угор – с. Среднеивкино с отводом на д. Сырда и отключающими устройствами на д. Сычёво, д. Калачиги Верхошижемского района и на д.Седуново Куменского района Кировской области». Шурф №28. Место до начала работ. Вид с Ю.

Рис.240. Археологическое обследование земельного участка, подлежащего хозяйственному освоению по объекту: «Газопровод межпоселковый от газопровода ГРС Нижнеивкино – пгт Нижнеивкино Куменского района на д. Угор – с. Среднеивкино с отводом на д. Сырда и отключающими устройствами на д. Сычёво, д. Калачиги Верхошижемского района и на д.Седуново Куменского района Кировской области». Шурф №28. Северная стенка. Вид с Ю.

Рис.241. Археологическое обследование земельного участка, подлежащего хозяйственному освоению по объекту: «Газопровод межпоселковый от газопровода ГРС Нижнеивкино – пгт Нижнеивкино Куменского района на д. Угор – с. Среднеивкино с отводом на д. Сырда и отключающими устройствами на д. Сычёво, д. Калачиги Верхошижемского района и на д.Седуново Куменского района Кировской области». Шурф №28. Северная стенка. Вид с Ю.

Рис.242. Археологическое обследование земельного участка, подлежащего хозяйственному освоению по объекту: «Газопровод межпоселковый от газопровода ГРС Нижнеивкино – пгт Нижнеивкино Куменского района на д. Угор – с. Среднеивкино с отводом на д. Сырда и отключающими устройствами на д. Сычёво, д. Калачиги Верхошижемского района и на д.Седуново Куменского района Кировской области». Шурф №28. Рекультивация. Вид с Ю.

Рис.243. Археологическое обследование земельного участка, подлежащего хозяйственному освоению по объекту: «Газопровод межпоселковый от газопровода ГРС Нижнеивкино – пгт Нижнеивкино Куменского района на д. Угор – с. Среднеивкино с отводом на д. Сырда и отключающими устройствами на д. Сычёво, д. Калачиги Верхошижемского района и на д.Седуново Куменского района Кировской области». Шурф №29. Место до начала работ. Вид с С.

Рис.244. Археологическое обследование земельного участка, подлежащего хозяйственному освоению по объекту: «Газопровод межпоселковый от газопровода ГРС Нижнеивкино –

пгт Нижнеивкино Куменского района на д. Угор – с. Среднеивкино с отводом на д. Сырда и отключающими устройствами на д. Сычёво, д. Калачиги Верхошижемского района и на д.Седуново Куменского района Кировской области». Шурф №29. Южная стенка. Вид с С.

Рис.245. Археологическое обследование земельного участка, подлежащего хозяйственному освоению по объекту: «Газопровод межпоселковый от газопровода ГРС Нижнеивкино – пгт Нижнеивкино Куменского района на д. Угор – с. Среднеивкино с отводом на д. Сырда и отключающими устройствами на д. Сычёво, д. Калачиги Верхошижемского района и на д.Седуново Куменского района Кировской области». Шурф №29. Южная стенка. Вид с С.

Рис.246. Археологическое обследование земельного участка, подлежащего хозяйственному освоению по объекту: «Газопровод межпоселковый от газопровода ГРС Нижнеивкино – пгт Нижнеивкино Куменского района на д. Угор – с. Среднеивкино с отводом на д. Сырда и отключающими устройствами на д. Сычёво, д. Калачиги Верхошижемского района и на д.Седуново Куменского района Кировской области». Шурф №29. Рекультивация. Вид с С.

Рис.247. Археологическое обследование земельного участка, подлежащего хозяйственному освоению по объекту: «Газопровод межпоселковый от газопровода ГРС Нижнеивкино – пгт Нижнеивкино Куменского района на д. Угор – с. Среднеивкино с отводом на д. Сырда и отключающими устройствами на д. Сычёво, д. Калачиги Верхошижемского района и на д.Седуново Куменского района Кировской области». Шурф №30. Место до начала работ. Вид с С.

Рис.248. Археологическое обследование земельного участка, подлежащего хозяйственному освоению по объекту: «Газопровод межпоселковый от газопровода ГРС Нижнеивкино – пгт Нижнеивкино Куменского района на д. Угор – с. Среднеивкино с отводом на д. Сырда и отключающими устройствами на д. Сычёво, д. Калачиги Верхошижемского района и на д.Седуново Куменского района Кировской области». Шурф №30. Южная стенка. Вид с С.

Рис.249. Археологическое обследование земельного участка, подлежащего хозяйственному освоению по объекту: «Газопровод межпоселковый от газопровода ГРС Нижнеивкино – пгт Нижнеивкино Куменского района на д. Угор – с. Среднеивкино с отводом на д. Сырда и отключающими устройствами на д. Сычёво, д. Калачиги Верхошижемского района и на д.Седуново Куменского района Кировской области». Шурф №30. Южная стенка. Вид с С.

Рис.250. Археологическое обследование земельного участка, подлежащего хозяйственному освоению по объекту: «Газопровод межпоселковый от газопровода ГРС Нижнеивкино – пгт Нижнеивкино Куменского района на д. Угор – с. Среднеивкино с отводом на д. Сырда и отключающими устройствами на д. Сычёво, д. Калачиги Верхошижемского района и на д.Седуново Куменского района Кировской области». Шурф №30. Рекультивация. Вид с С.

Рис.251. Археологическое обследование земельного участка, подлежащего хозяйственному освоению по объекту: «Газопровод межпоселковый от газопровода ГРС Нижнеивкино – пгт Нижнеивкино Куменского района на д. Угор – с. Среднеивкино с отводом на д. Сырда и отключающими устройствами на д. Сычёво, д. Калачиги Верхошижемского района и на д.Седуново Куменского района Кировской области». Шурф №31. Место до начала работ. Вид с С.

Рис.252. Археологическое обследование земельного участка, подлежащего хозяйственному освоению по объекту: «Газопровод межпоселковый от газопровода ГРС Нижнеивкино – пгт Нижнеивкино Куменского района на д. Угор – с. Среднеивкино с отводом на д. Сырда и отключающими устройствами на д. Сычёво, д. Калачиги Верхошижемского района и на д.Седуново Куменского района Кировской области». Шурф №31. Южная стенка. Вид с С.

Рис.253. Археологическое обследование земельного участка, подлежащего хозяйственному освоению по объекту: «Газопровод межпоселковый от газопровода ГРС Нижнеивкино – пгт Нижнеивкино Куменского района на д. Угор – с. Среднеивкино с отводом на д. Сырда и отключающими устройствами на д. Сычёво, д. Калачиги Верхошижемского района и на д.Седуново Куменского района Кировской области». Шурф №31. Южная стенка. Вид с С.

Рис.254. Археологическое обследование земельного участка, подлежащего хозяйственному освоению по объекту: «Газопровод межпоселковый от газопровода ГРС Нижнеивкино – пгт Нижнеивкино Куменского района на д. Угор – с. Среднеивкино с отводом на д. Сырда и отключающими устройствами на д. Сычёво, д. Калачиги Верхошижемского района и на д.Седуново Куменского района Кировской области». Шурф №31. Рекультивация. Вид с С.

Рис.255. Археологическое обследование земельного участка, подлежащего хозяйственному освоению по объекту: «Газопровод межпоселковый от газопровода ГРС Нижнеивкино – пгт Нижнеивкино Куменского района на д. Угор – с. Среднеивкино с отводом на д. Сырда и отключающими устройствами на д. Сычёво, д. Калачиги Верхошижемского района и на д.Седуново Куменского района Кировской области». Шурф №32. Место до начала работ. Вид с Ю.

Рис.256. Археологическое обследование земельного участка, подлежащего хозяйственному освоению по объекту: «Газопровод межпоселковый от газопровода ГРС Нижнеивкино – пгт Нижнеивкино Куменского района на д. Угор – с. Среднеивкино с отводом на д. Сырда и отключающими устройствами на д. Сычёво, д. Калачиги Верхошижемского района и на д.Седуново Куменского района Кировской области». Шурф №32. Северная стенка. Вид с Ю.

Рис.257. Археологическое обследование земельного участка, подлежащего хозяйственному освоению по объекту: «Газопровод межпоселковый от газопровода ГРС Нижнеивкино – пгт Нижнеивкино Куменского района на д. Угор – с. Среднеивкино с отводом на д. Сырда и отключающими устройствами на д. Сычёво, д. Калачиги Верхошижемского района и на д.Седуново Куменского района Кировской области». Шурф №32. Северная стенка. Вид с Ю.

Рис.258. Археологическое обследование земельного участка, подлежащего хозяйственному освоению по объекту: «Газопровод межпоселковый от газопровода ГРС Нижнеивкино – пгт Нижнеивкино Куменского района на д. Угор – с. Среднеивкино с отводом на д. Сырда и отключающими устройствами на д. Сычёво, д. Калачиги Верхошижемского района и на д.Седуново Куменского района Кировской области». Шурф №32. Рекультивация. Вид с Ю.

Рис.259. Археологическое обследование земельного участка, подлежащего хозяйственному освоению по объекту: «Газопровод межпоселковый от газопровода ГРС Нижнеивкино – пгт Нижнеивкино Куменского района на д. Угор – с. Среднеивкино с отводом на д. Сырда и отключающими устройствами на д. Сычёво, д. Калачиги Верхошижемского района и на д.Седуново Куменского района Кировской области». Шурф №33. Место до начала работ. Вид с С.

Рис.260. Археологическое обследование земельного участка, подлежащего хозяйственному освоению по объекту: «Газопровод межпоселковый от газопровода ГРС Нижнеивкино – пгт Нижнеивкино Куменского района на д. Угор – с. Среднеивкино с отводом на д. Сырда и отключающими устройствами на д. Сычёво, д. Калачиги Верхошижемского района и на д.Седуново Куменского района Кировской области». Шурф №33. Южная стенка. Вид с С.

Рис.261. Археологическое обследование земельного участка, подлежащего хозяйственному освоению по объекту: «Газопровод межпоселковый от газопровода ГРС Нижнеивкино – пгт Нижнеивкино Куменского района на д. Угор – с. Среднеивкино с отводом на д. Сырда и отключающими устройствами на д. Сычёво, д. Калачиги Верхошижемского района и на д.Седуново Куменского района Кировской области». Шурф №33. Южная стенка. Вид с С.

Рис.262. Археологическое обследование земельного участка, подлежащего хозяйственному освоению по объекту: «Газопровод межпоселковый от газопровода ГРС Нижнеивкино – пгт Нижнеивкино Куменского района на д. Угор – с. Среднеивкино с отводом на д. Сырда и отключающими устройствами на д. Сычёво, д. Калачиги Верхошижемского района и на д.Седуново Куменского района Кировской области». Шурф №33. Рекультивация. Вид с С.

Рис.263. Археологическое обследование земельного участка, подлежащего хозяйственному освоению по объекту: «Газопровод межпоселковый от газопровода ГРС Нижнеивкино – пгт Нижнеивкино Куменского района на д. Угор – с. Среднеивкино с отводом на д. Сырда и отключающими устройствами на д. Сычёво, д. Калачиги Верхошижемского района и на д.Седуново Куменского района Кировской области». Шурф №34. Место до начала работ. Вид с С.

Рис.264. Археологическое обследование земельного участка, подлежащего хозяйственному освоению по объекту: «Газопровод межпоселковый от газопровода ГРС Нижнеивкино – пгт Нижнеивкино Куменского района на д. Угор – с. Среднеивкино с отводом на д. Сырда и отключающими устройствами на д. Сычёво, д. Калачиги Верхошижемского района и на д.Седуново Куменского района Кировской области». Шурф №34. Южная стенка. Вид с С.

Рис.265. Археологическое обследование земельного участка, подлежащего хозяйственному освоению по объекту: «Газопровод межпоселковый от газопровода ГРС Нижнеивкино – пгт Нижнеивкино Куменского района на д. Угор – с. Среднеивкино с отводом на д. Сырда и отключающими устройствами на д. Сычёво, д. Калачиги Верхошижемского района и на д.Седуново Куменского района Кировской области». Шурф №34. Южная стенка. Вид с С.

Рис.266. Археологическое обследование земельного участка, подлежащего хозяйственному освоению по объекту: «Газопровод межпоселковый от газопровода ГРС Нижнеивкино – пгт Нижнеивкино Куменского района на д. Угор – с. Среднеивкино с отводом на д. Сырда и отключающими устройствами на д. Сычёво, д. Калачиги Верхошижемского района и на д.Седуново Куменского района Кировской области». Шурф №34. Рекультивация. Вид с С.

Рис.267. Археологическое обследование земельного участка, подлежащего хозяйственному освоению по объекту: «Газопровод межпоселковый от газопровода ГРС Нижнеивкино – пгт Нижнеивкино Куменского района на д. Угор – с. Среднеивкино с отводом на д. Сырда и отключающими устройствами на д. Сычёво, д. Калачиги Верхошижемского района и на д.Седуново Куменского района Кировской области». Зачистка 3. Место до начала работ. Вид с В.

Рис.268. Археологическое обследование земельного участка, подлежащего хозяйственному освоению по объекту: «Газопровод межпоселковый от газопровода ГРС Нижнеивкино – пгт Нижнеивкино Куменского района на д. Угор – с. Среднеивкино с отводом на д. Сырда и отключающими устройствами на д. Сычёво, д. Калачиги Верхошижемского района и на д.Седуново Куменского района Кировской области». Зачистка 3. Осыпь левого берега правого безымянного притока р.Ивкина. Стратиграфия напластований. Вид с Ю.

Рис.269. Археологическое обследование земельного участка, подлежащего хозяйственному освоению по объекту: «Газопровод межпоселковый от газопровода ГРС Нижнеивкино –

пгт Нижнеивкино Куменского района на д. Угор – с. Среднеивкино с отводом на д. Сырда и отключающими устройствами на д. Сычёво, д. Калачиги Верхошижемского района и на д.Седуново Куменского района Кировской области». Шурф №35. Место до начала работ. Вид с Ю.

Рис.270. Археологическое обследование земельного участка, подлежащего хозяйственному освоению по объекту: «Газопровод межпоселковый от газопровода ГРС Нижнеивкино – пгт Нижнеивкино Куменского района на д. Угор – с. Среднеивкино с отводом на д. Сырда и отключающими устройствами на д. Сычёво, д. Калачиги Верхошижемского района и на д.Седуново Куменского района Кировской области». Шурф №35. Северная стенка. Вид с Ю.

Рис.271. Археологическое обследование земельного участка, подлежащего хозяйственному освоению по объекту: «Газопровод межпоселковый от газопровода ГРС Нижнеивкино – пгт Нижнеивкино Куменского района на д. Угор – с. Среднеивкино с отводом на д. Сырда и отключающими устройствами на д. Сычёво, д. Калачиги Верхошижемского района и на д.Седуново Куменского района Кировской области». Шурф №35. Северная стенка. Вид с Ю.

Рис.272. Археологическое обследование земельного участка, подлежащего хозяйственному освоению по объекту: «Газопровод межпоселковый от газопровода ГРС Нижнеивкино – пгт Нижнеивкино Куменского района на д. Угор – с. Среднеивкино с отводом на д. Сырда и отключающими устройствами на д. Сычёво, д. Калачиги Верхошижемского района и на д.Седуново Куменского района Кировской области». Шурф №35. Рекультивация. Вид с Ю.

Рис.273. Археологическое обследование земельного участка, подлежащего хозяйственному освоению по объекту: «Газопровод межпоселковый от газопровода ГРС Нижнеивкино – пгт Нижнеивкино Куменского района на д. Угор – с. Среднеивкино с отводом на д. Сырда и отключающими устройствами на д. Сычёво, д. Калачиги Верхошижемского района и на д.Седуново Куменского района Кировской области». Шурф №36. Место до начала работ. Вид с В.

Рис.274. Археологическое обследование земельного участка, подлежащего хозяйственному освоению по объекту: «Газопровод межпоселковый от газопровода ГРС Нижнеивкино – пгт Нижнеивкино Куменского района на д. Угор – с. Среднеивкино с отводом на д. Сырда и отключающими устройствами на д. Сычёво, д. Калачиги Верхошижемского района и на д.Седуново Куменского района Кировской области». Шурф №36. Западная стенка. Вид с В.

Рис.275. Археологическое обследование земельного участка, подлежащего хозяйственному освоению по объекту: «Газопровод межпоселковый от газопровода ГРС Нижнеивкино – пгт Нижнеивкино Куменского района на д. Угор – с. Среднеивкино с отводом на д. Сырда и отключающими устройствами на д. Сычёво, д. Калачиги Верхошижемского района и на д.Седуново Куменского района Кировской области». Шурф №36. Западная стенка. Вид с В.

Рис.276. Археологическое обследование земельного участка, подлежащего хозяйственному освоению по объекту: «Газопровод межпоселковый от газопровода ГРС Нижнеивкино – пгт Нижнеивкино Куменского района на д. Угор – с. Среднеивкино с отводом на д. Сырда и отключающими устройствами на д. Сычёво, д. Калачиги Верхошижемского района и на д.Седуново Куменского района Кировской области». Шурф №36. Рекультивация. Вид с В.

Рис.277. Археологическое обследование земельного участка, подлежащего хозяйственному освоению по объекту: «Газопровод межпоселковый от газопровода ГРС Нижнеивкино – пгт Нижнеивкино Куменского района на д. Угор – с. Среднеивкино с отводом на д. Сырда и отключающими устройствами на д. Сычёво, д. Калачиги Верхошижемского района и на д.Седуново Куменского района Кировской области». Шурф №37. Место до начала работ. Вид с З.

Рис.278. Археологическое обследование земельного участка, подлежащего хозяйственному освоению по объекту: «Газопровод межпоселковый от газопровода ГРС Нижнеивкино – пгт Нижнеивкино Куменского района на д. Угор – с. Среднеивкино с отводом на д. Сырда и отключающими устройствами на д. Сычёво, д. Калачиги Верхошижемского района и на д.Седуново Куменского района Кировской области». Шурф №37. Восточная стенка. Вид с З.

Рис.279. Археологическое обследование земельного участка, подлежащего хозяйственному освоению по объекту: «Газопровод межпоселковый от газопровода ГРС Нижнеивкино – пгт Нижнеивкино Куменского района на д. Угор – с. Среднеивкино с отводом на д. Сырда и отключающими устройствами на д. Сычёво, д. Калачиги Верхошижемского района и на д.Седуново Куменского района Кировской области». Шурф №37. Восточная стенка. Вид с З.

Рис.280. Археологическое обследование земельного участка, подлежащего хозяйственному освоению по объекту: «Газопровод межпоселковый от газопровода ГРС Нижнеивкино – пгт Нижнеивкино Куменского района на д. Угор – с. Среднеивкино с отводом на д. Сырда и отключающими устройствами на д. Сычёво, д. Калачиги Верхошижемского района и на д.Седуново Куменского района Кировской области». Шурф №37. Рекультивация. Вид с З.

Рис.281. Археологическое обследование земельного участка, подлежащего хозяйственному освоению по объекту: «Газопровод межпоселковый от газопровода ГРС Нижнеивкино – пгт Нижнеивкино Куменского района на д. Угор – с. Среднеивкино с отводом на д. Сырда и отключающими устройствами на д. Сычёво, д. Калачиги Верхошижемского района и на д.Седуново Куменского района Кировской области». Шурф №38. Место до начала работ. Вид с В.

Рис.282. Археологическое обследование земельного участка, подлежащего хозяйственному освоению по объекту: «Газопровод межпоселковый от газопровода ГРС Нижнеивкино – пгт Нижнеивкино Куменского района на д. Угор – с. Среднеивкино с отводом на д. Сырда и отключающими устройствами на д. Сычёво, д. Калачиги Верхошижемского района и на д.Седуново Куменского района Кировской области». Шурф №38. Западная стенка. Вид с В.

Рис.283. Археологическое обследование земельного участка, подлежащего хозяйственному освоению по объекту: «Газопровод межпоселковый от газопровода ГРС Нижнеивкино – пгт Нижнеивкино Куменского района на д. Угор – с. Среднеивкино с отводом на д. Сырда и отключающими устройствами на д. Сычёво, д. Калачиги Верхошижемского района и на д.Седуново Куменского района Кировской области». Шурф №38. Западная стенка. Вид с В.

Рис.284. Археологическое обследование земельного участка, подлежащего хозяйственному освоению по объекту: «Газопровод межпоселковый от газопровода ГРС Нижнеивкино – пгт Нижнеивкино Куменского района на д. Угор – с. Среднеивкино с отводом на д. Сырда и отключающими устройствами на д. Сычёво, д. Калачиги Верхошижемского района и на д.Седуново Куменского района Кировской области». Шурф №38. Рекультивация. Вид с В.

Рис.285. Археологическое обследование земельного участка, подлежащего хозяйственному освоению по объекту: «Газопровод межпоселковый от газопровода ГРС Нижнеивкино – пгт Нижнеивкино Куменского района на д. Угор – с. Среднеивкино с отводом на д. Сырда и отключающими устройствами на д. Сычёво, д. Калачиги Верхошижемского района и на д.Седуново Куменского района Кировской области». Зачистка 4. Место до начала работ. Вид с В.

Рис.286. Археологическое обследование земельного участка, подлежащего хозяйственному освоению по объекту: «Газопровод межпоселковый от газопровода ГРС Нижнеивкино – пгт Нижнеивкино Куменского района на д. Угор – с. Среднеивкино с отводом на д. Сырда и отключающими устройствами на д. Сычёво, д. Калачиги Верхошижемского района и на д.Седуново Куменского района Кировской области». Зачистка 4. Осыпь левого берега р.Ивкина. Стратиграфия напластований. Вид с Ю.

Рис.287. Археологическое обследование земельного участка, подлежащего хозяйственному освоению по объекту: «Газопровод межпоселковый от газопровода ГРС Нижнеивкино – пгт Нижнеивкино Куменского района на д. Угор – с. Среднеивкино с отводом на д. Сырда и отключающими устройствами на д. Сычёво, д. Калачиги Верхошижемского района и на д.Седуново Куменского района Кировской области». Шурф №39. Место до начала работ. Вид с Ю.

Рис.288. Археологическое обследование земельного участка, подлежащего хозяйственному освоению по объекту: «Газопровод межпоселковый от газопровода ГРС Нижнеивкино – пгт Нижнеивкино Куменского района на д. Угор – с. Среднеивкино с отводом на д. Сырда и отключающими устройствами на д. Сычёво, д. Калачиги Верхошижемского района и на д.Седуново Куменского района Кировской области». Шурф №39. Северная стенка. Вид с Ю.

Рис.289. Археологическое обследование земельного участка, подлежащего хозяйственному освоению по объекту: «Газопровод межпоселковый от газопровода ГРС Нижнеивкино – пгт Нижнеивкино Куменского района на д. Угор – с. Среднеивкино с отводом на д. Сырда и отключающими устройствами на д. Сычёво, д. Калачиги Верхошижемского района и на д.Седуново Куменского района Кировской области». Шурф №39. Северная стенка. Вид с Ю.

Рис.290. Археологическое обследование земельного участка, подлежащего хозяйственному освоению по объекту: «Газопровод межпоселковый от газопровода ГРС Нижнеивкино – пгт Нижнеивкино Куменского района на д. Угор – с. Среднеивкино с отводом на д. Сырда и отключающими устройствами на д. Сычёво, д. Калачиги Верхошижемского района и на д.Седуново Куменского района Кировской области». Шурф №39. Рекультивация. Вид с Ю.

Рис.291. Археологическое обследование земельного участка, подлежащего хозяйственному освоению по объекту: «Газопровод межпоселковый от газопровода ГРС Нижнеивкино – пгт Нижнеивкино Куменского района на д. Угор – с. Среднеивкино с отводом на д. Сырда и отключающими устройствами на д. Сычёво, д. Калачиги Верхошижемского района и на д.Седуново Куменского района Кировской области». Шурф №40. Место до начала работ. Вид с Ю.

Рис.292. Археологическое обследование земельного участка, подлежащего хозяйственному освоению по объекту: «Газопровод межпоселковый от газопровода ГРС Нижнеивкино – пгт Нижнеивкино Куменского района на д. Угор – с. Среднеивкино с отводом на д. Сырда и отключающими устройствами на д. Сычёво, д. Калачиги Верхошижемского района и на д.Седуново Куменского района Кировской области». Шурф №40. Северная стенка. Вид с Ю.

Рис.293. Археологическое обследование земельного участка, подлежащего хозяйственному освоению по объекту: «Газопровод межпоселковый от газопровода ГРС Нижнеивкино – пгт Нижнеивкино Куменского района на д. Угор – с. Среднеивкино с отводом на д. Сырда и отключающими устройствами на д. Сычёво, д. Калачиги Верхошижемского района и на д.Седуново Куменского района Кировской области». Шурф №40. Северная стенка. Вид с Ю.

Рис.294. Археологическое обследование земельного участка, подлежащего хозяйственному освоению по объекту: «Газопровод межпоселковый от газопровода ГРС Нижнеивкино –

пгт Нижнеивкино Куменского района на д. Угор – с. Среднеивкино с отводом на д. Сырда и отключающими устройствами на д. Сычёво, д. Калачиги Верхошижемского района и на д.Седуново Куменского района Кировской области». Шурф №40. Рекультивация. Вид с Ю.

Рис.295. Археологическое обследование земельного участка, подлежащего хозяйственному освоению по объекту: «Газопровод межпоселковый от газопровода ГРС Нижнеивкино – пгт Нижнеивкино Куменского района на д. Угор – с. Среднеивкино с отводом на д. Сырда и отключающими устройствами на д. Сычёво, д. Калачиги Верхошижемского района и на д.Седуново Куменского района Кировской области». Шурф №41. Место до начала работ. Вид с Ю.

Рис.296. Археологическое обследование земельного участка, подлежащего хозяйственному освоению по объекту: «Газопровод межпоселковый от газопровода ГРС Нижнеивкино – пгт Нижнеивкино Куменского района на д. Угор – с. Среднеивкино с отводом на д. Сырда и отключающими устройствами на д. Сычёво, д. Калачиги Верхошижемского района и на д.Седуново Куменского района Кировской области». Шурф №41. Северная стенка. Вид с Ю.

Рис.297. Археологическое обследование земельного участка, подлежащего хозяйственному освоению по объекту: «Газопровод межпоселковый от газопровода ГРС Нижнеивкино – пгт Нижнеивкино Куменского района на д. Угор – с. Среднеивкино с отводом на д. Сырда и отключающими устройствами на д. Сычёво, д. Калачиги Верхошижемского района и на д.Седуново Куменского района Кировской области». Шурф №41. Северная стенка. Вид с Ю.

Рис.298. Археологическое обследование земельного участка, подлежащего хозяйственному освоению по объекту: «Газопровод межпоселковый от газопровода ГРС Нижнеивкино – пгт Нижнеивкино Куменского района на д. Угор – с. Среднеивкино с отводом на д. Сырда и отключающими устройствами на д. Сычёво, д. Калачиги Верхошижемского района и на д.Седуново Куменского района Кировской области». Шурф №41. Рекультивация. Вид с Ю.

7. ГРАФИЧЕСКОЕ ПРИЛОЖЕНИЕ

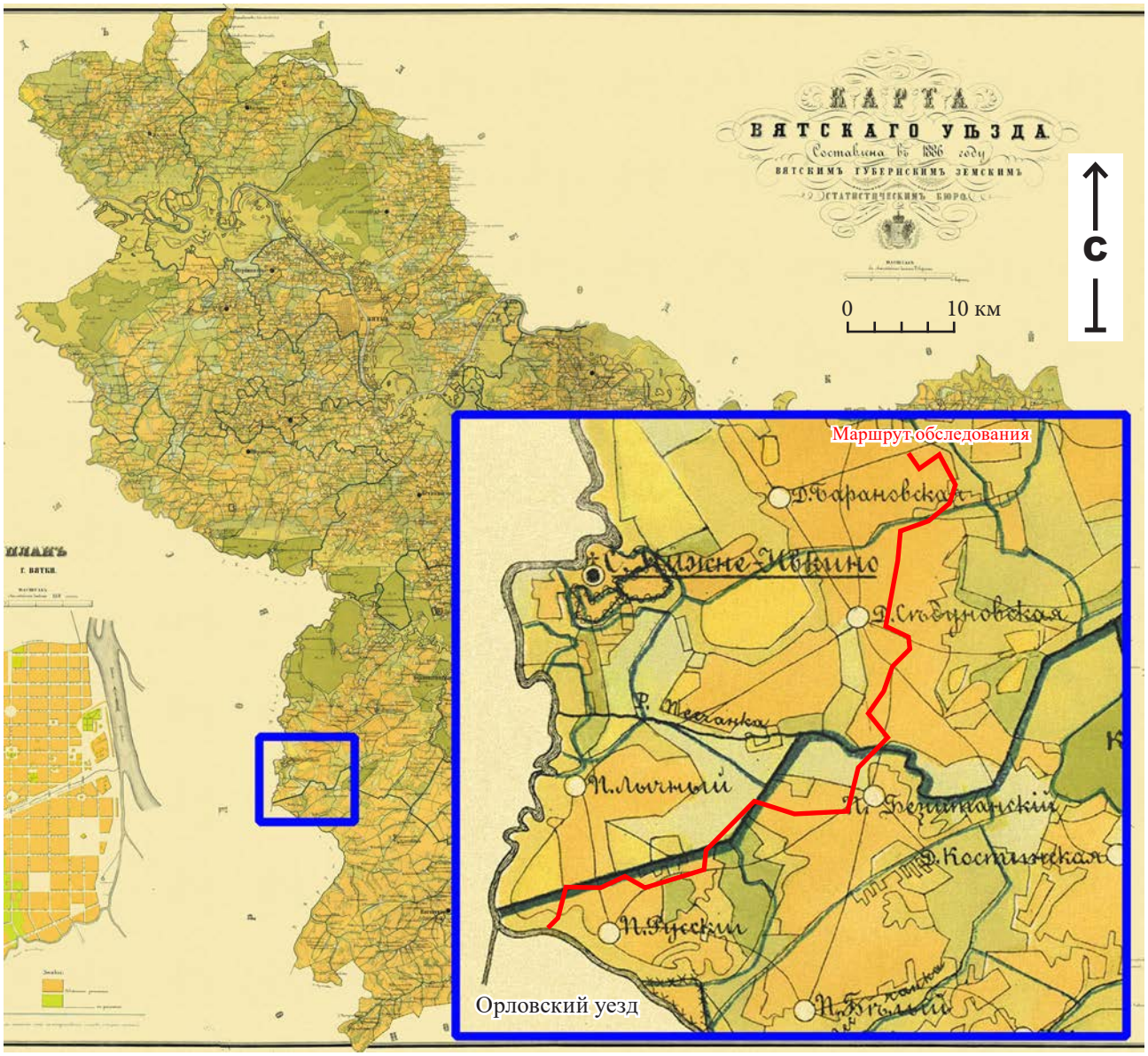

Рис. 3. Археологическое обследование земельного участка, подлежащего хозяйственному освоению по объекту: «Газопровод межпоселковый от газопровода ГРС Нижнеивкино – пгт Нижнеивкино Куменского района на д. Угор - с. Среднеивкино с отводом на д. Сырда и отключающими устройствами на д. Сычёво, д. Калачиги Верхошижемского района и на д.Седуново Куменского района Кировской области».

Приблизительное расположение маршрута обследования на карте Вятского уезда Вятской губернии, 1886 г. (карта из открытых интернет источников)

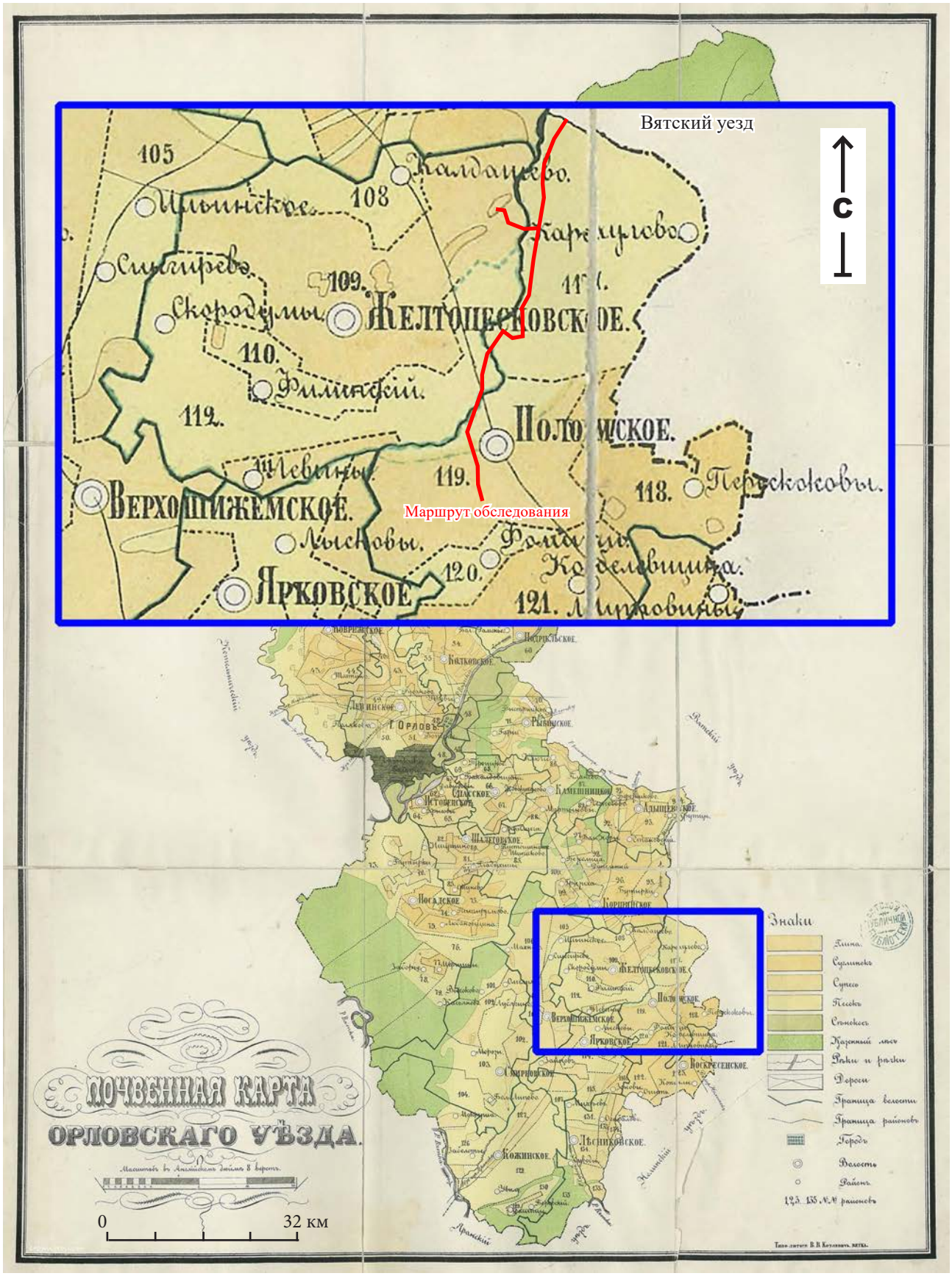

Рис. 4. Археологическое обследование земельного участка, подлежащего хозяйственному освоению по объекту: «Газопровод межпоселковый от газопровода ГРС Нижнеивкино – пгт Нижнеивкино Куменского района на д. Угор - с. Среднеивкино с отводом на д. Сырда и отключающими устройствами на д. Сычёво, д. Калачиги Верхошижемского района и на д.Седуново Куменского района Кировской области».

Приблизительное расположение маршрута обследования на карте Орловского уезда Вятской губернии, 1887 г. (карта из открытых интернет источников)

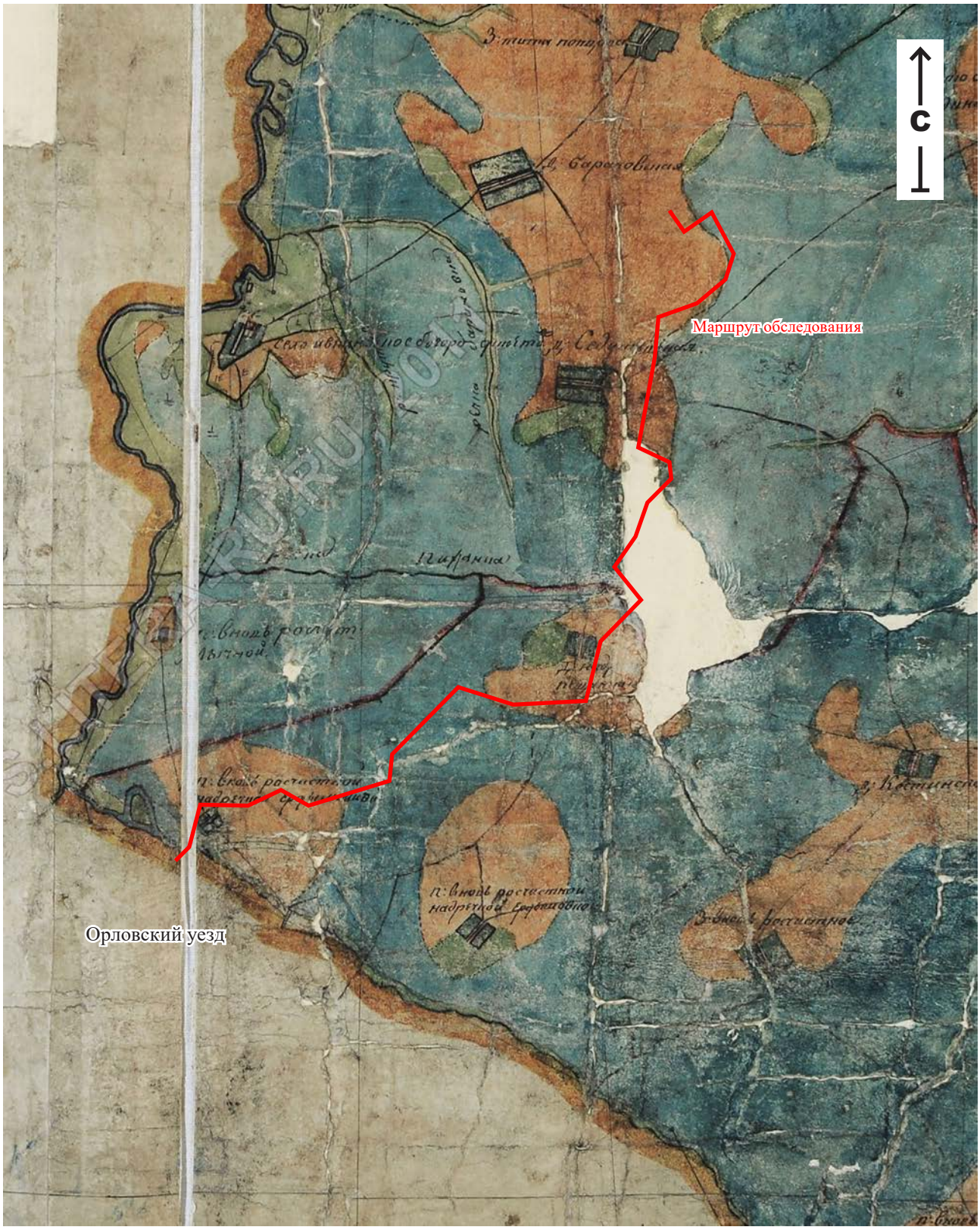

0 2 км

Рис. 5. Археологическое обследование земельного участка, подлежащего хозяйственному освоению по объекту: «Газопровод межпоселковый от газопровода ГРС Нижнеивкино – пгт Нижнеивкино Куменского района на д. Угор - с. Среднеивкино с отводом на д. Сырда и отключающими устройствами на д. Сычёво, д. Калачиги Верхошижемского района и на д.Седуново Куменского района Кировской области».

Приблизительное расположение маршрута обследования на фрагменте Плана генерального межевания Вятского уезда Вятской губернии, конец XVIII в. (карта из открытых интернет источников)

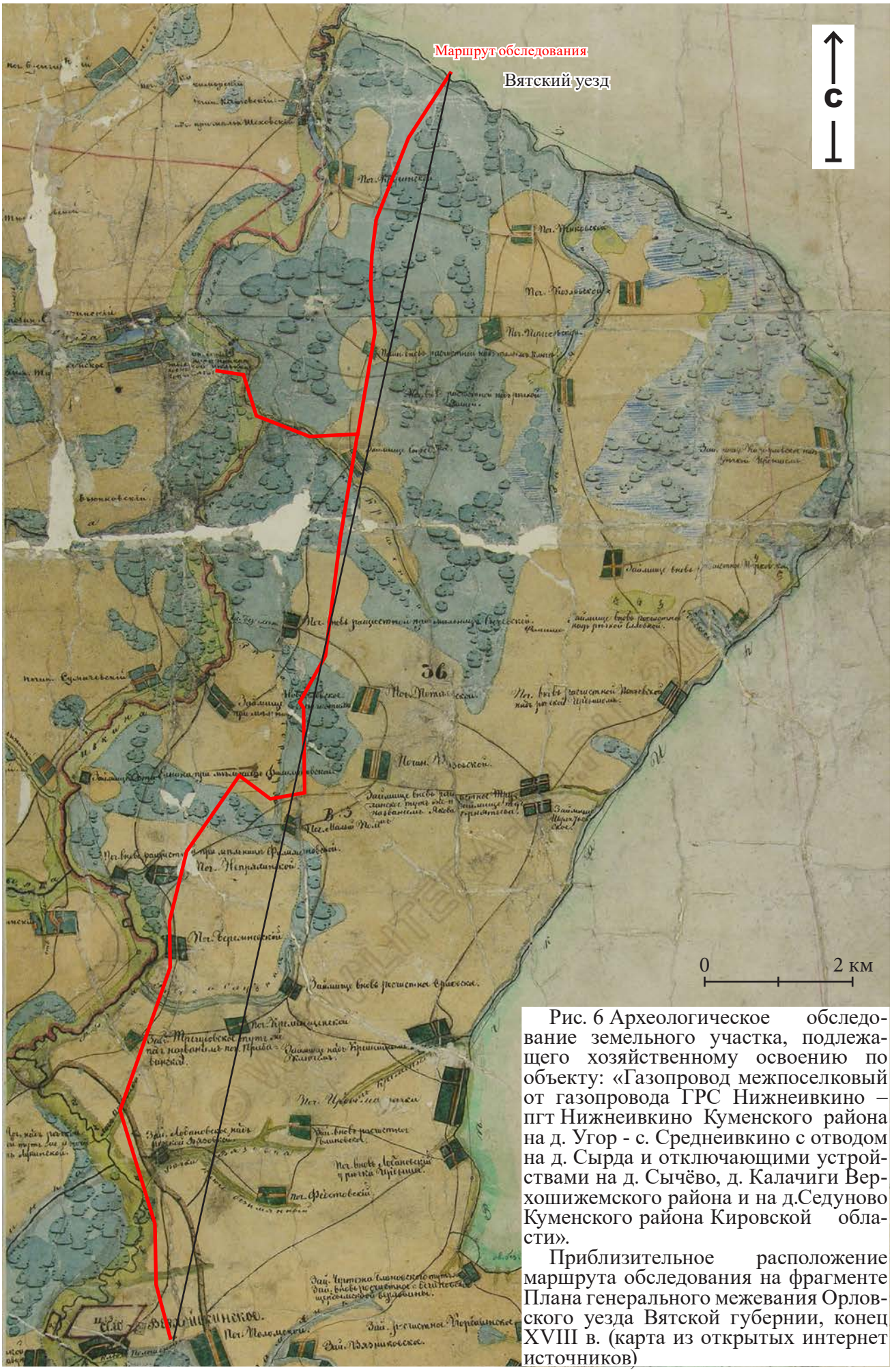

Рис. 6 Археологическое обследование земельного участка, подлежащего хозяйственному освоению по объекту: «Газопровод межпоселковый от газопровода ГРС Нижнеивкино – пгт Нижнеивкино Куменского района на д. Угор - с. Среднеивкино с отводом на д. Сырда и отключающими устройствами на д. Сычёво, д. Калачиги Верхошижемского района и на д.Седуново Куменского района Кировской области».

Приблизительное расположение маршрута обследования на фрагменте Плана генерального межевания Орловского уезда Вятской губернии, конец XVIII в. (карта из открытых интернет источников)

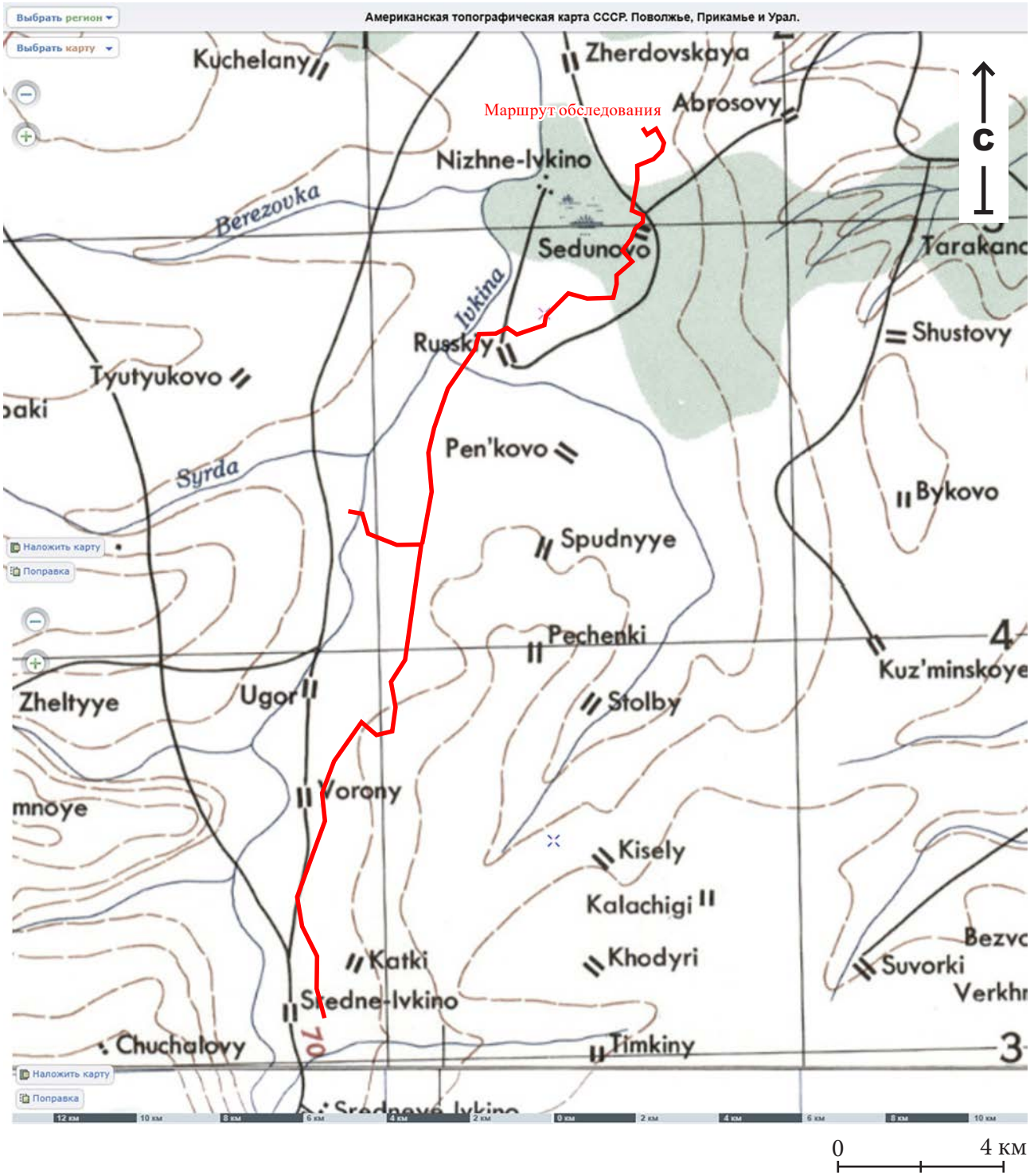

Рис. 7. Археологическое обследование земельного участка, подлежащего хозяйственному освоению по объекту: «Газопровод межпоселковый от газопровода ГРС Нижнеивкино – пгт Нижнеивкино Куменского района на д. Угор - с. Среднеивкино с отводом на д. Сырда и отключающими устройствами на д. Сычёво, д. Калачиги Верхошижемского района и на д.Седуново Куменского района Кировской области».

Маршрут обследования на фрагменте карты 1950 г. (карта из открытых интернет источников)

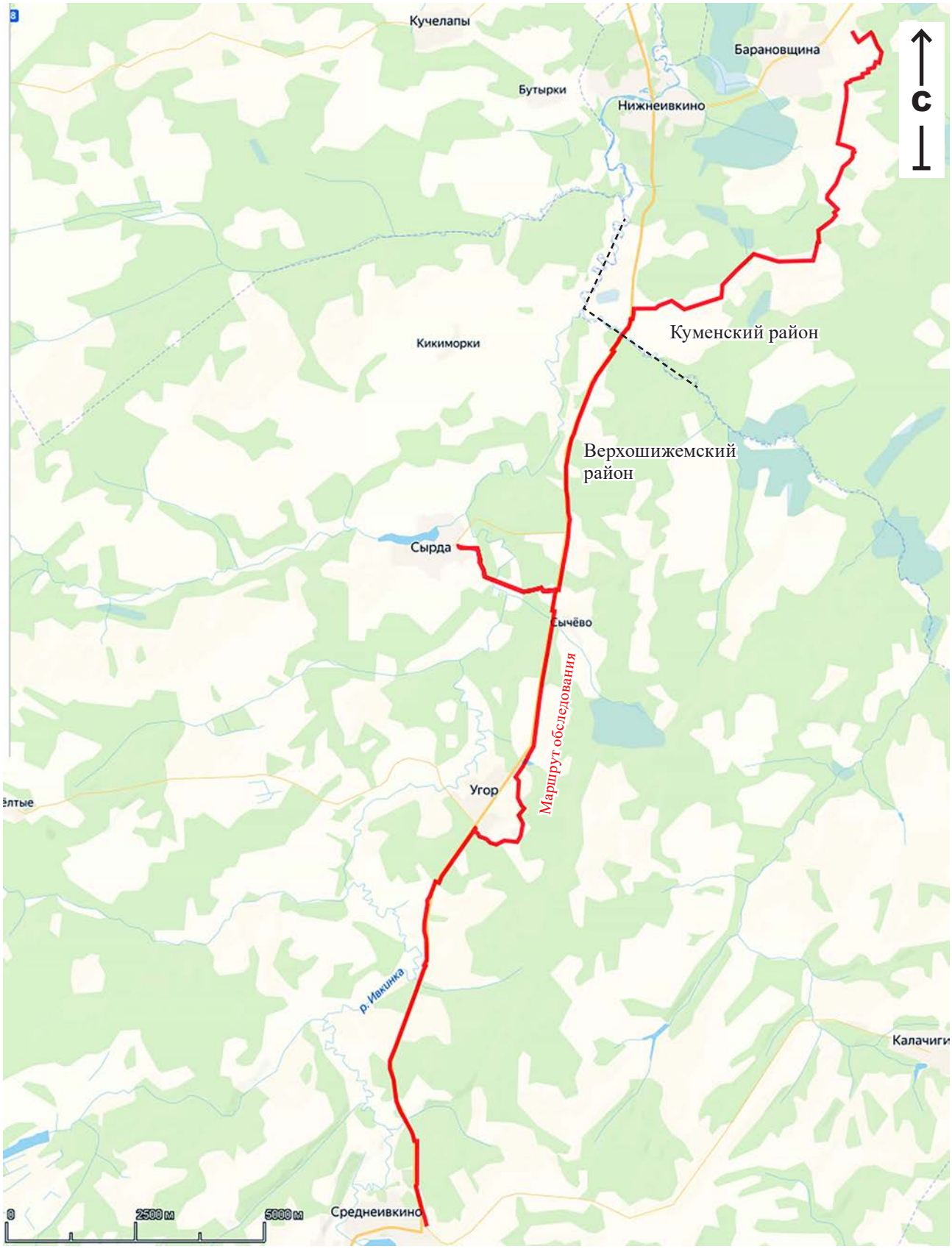

Рис. 8. Археологическое обследование земельного участка, подлежащего хозяйственному освоению по объекту: «Газопровод межпоселковый от газопровода ГРС Нижнеивкино – пгт Нижнеивкино Куменского района на д. Угор - с. Среднеивкино с отводом на д. Сырда и отключающими устройствами на д. Сычёво, д. Калачиги Верхошижемского района и на д.Седуново Куменского района Кировской области».

Маршрут обследования на фрагменте современной карты Куменского и Верхошижемского районов (карта из открытых интернет источников)

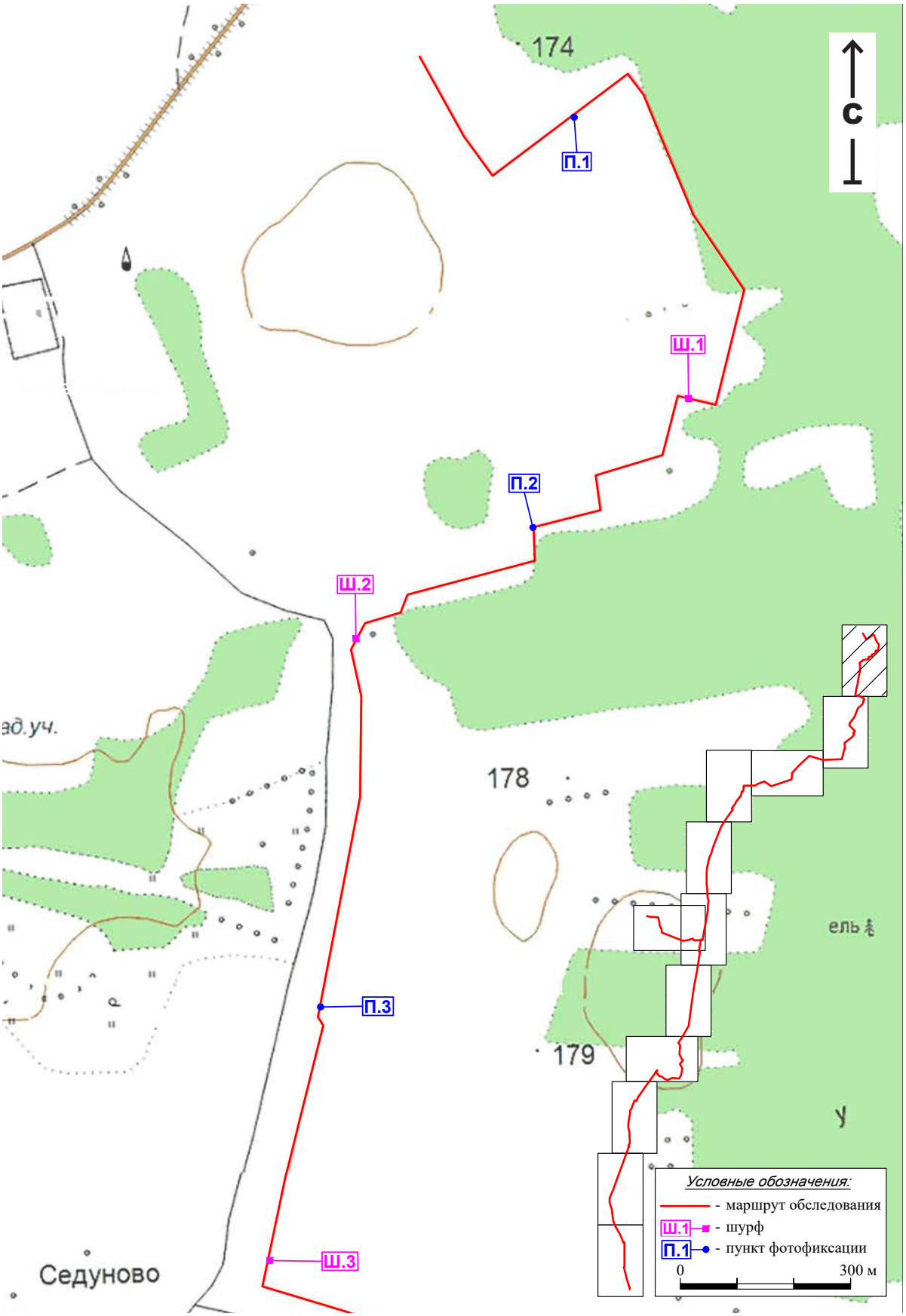

Рис. 9. Археологическое обследование земельного участка, подлежащего хозяйственному освоению по объекту: «Газопровод межпоселковый от газопровода ГРС Нижнеивкино – пгт Нижнеивкино Куменского района на д. Угор - с. Среднеивкино с отводом на д. Сырда и отключающими устройствами на д. Сычёво, д. Калачиги Верхошижемского района и на д.Седуново Куменского района Кировской области».

Маршрут обследования и археологические работы на фрагменте топографической карты Куменского района (карта из открытых интернет источников)

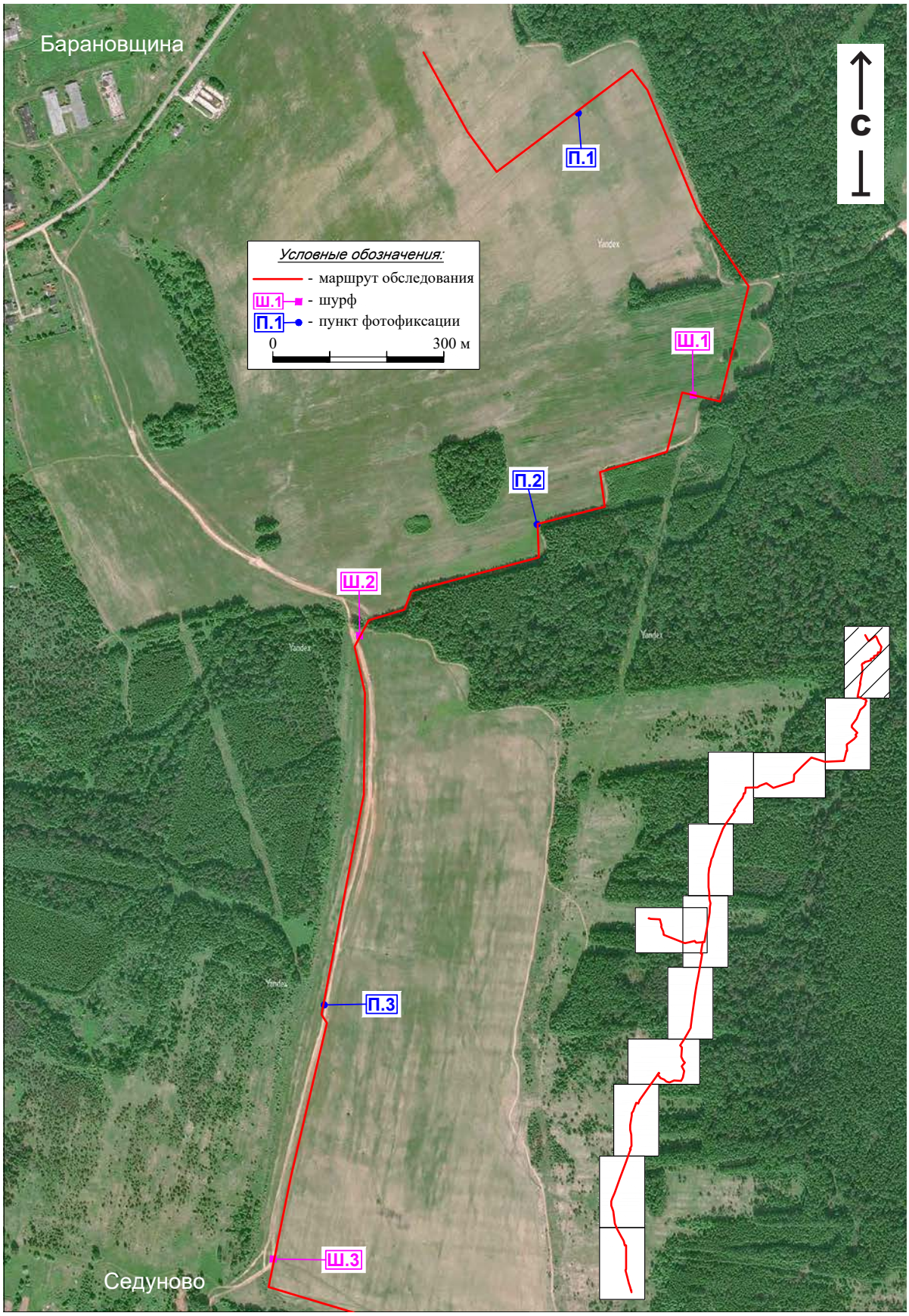

Рис. 10. Археологическое обследование земельного участка, подлежащего хозяйственному освоению по объекту: «Газопровод межпоселковый от газопровода ГРС Нижнеивкино – пгт Нижнеивкино Куменского района на д. Угор - с. Среднеивкино с отводом на д. Сырда и отключающими устройствами на д. Сычёво, д. Калачиги Верхошижемского района и на д.Седуново Куменского района Кировской области».

Маршрут обследования и археологические работы на фрагменте космоснимка Куменского района (карта из открытых интернет источников, дата снимков 2019 г)

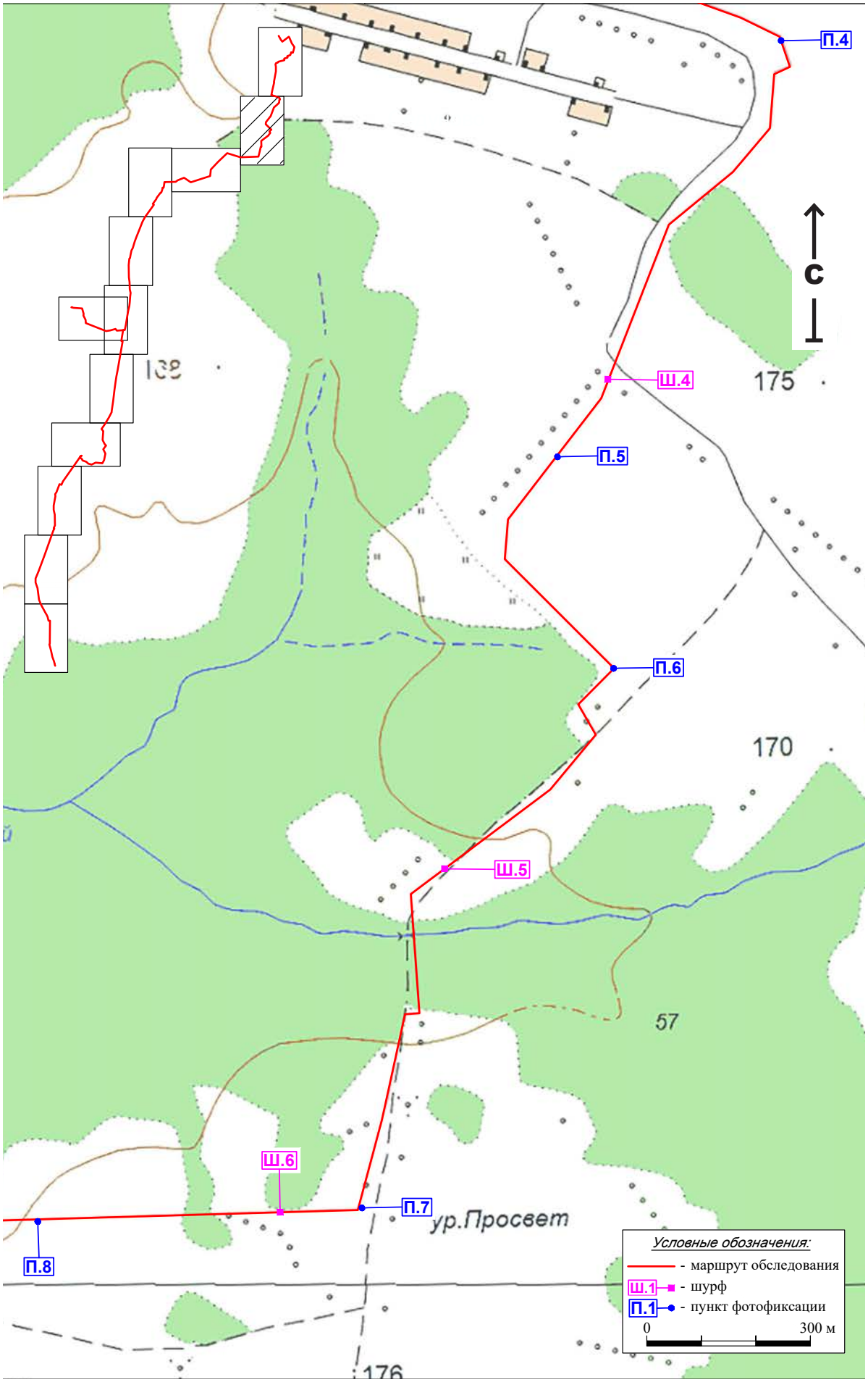

Рис. 11. Археологическое обследование земельного участка, подлежащего хозяйственному освоению по объекту: «Газопровод межпоселковый от газопровода ТРС Нижнеивкино – пгт Нижнеивкино Куменского района на д. Угор - с. Среднеивкино с отводом на д. Сырда и отключающими устройствами на д. Сычёво, д. Калачиги Верхошижемского района и на д.Седуново Куменского района Кировской области».

Маршрут обследования и археологические работы на фрагменте топографической карты Куменского района (карта из открытых интернет источников)

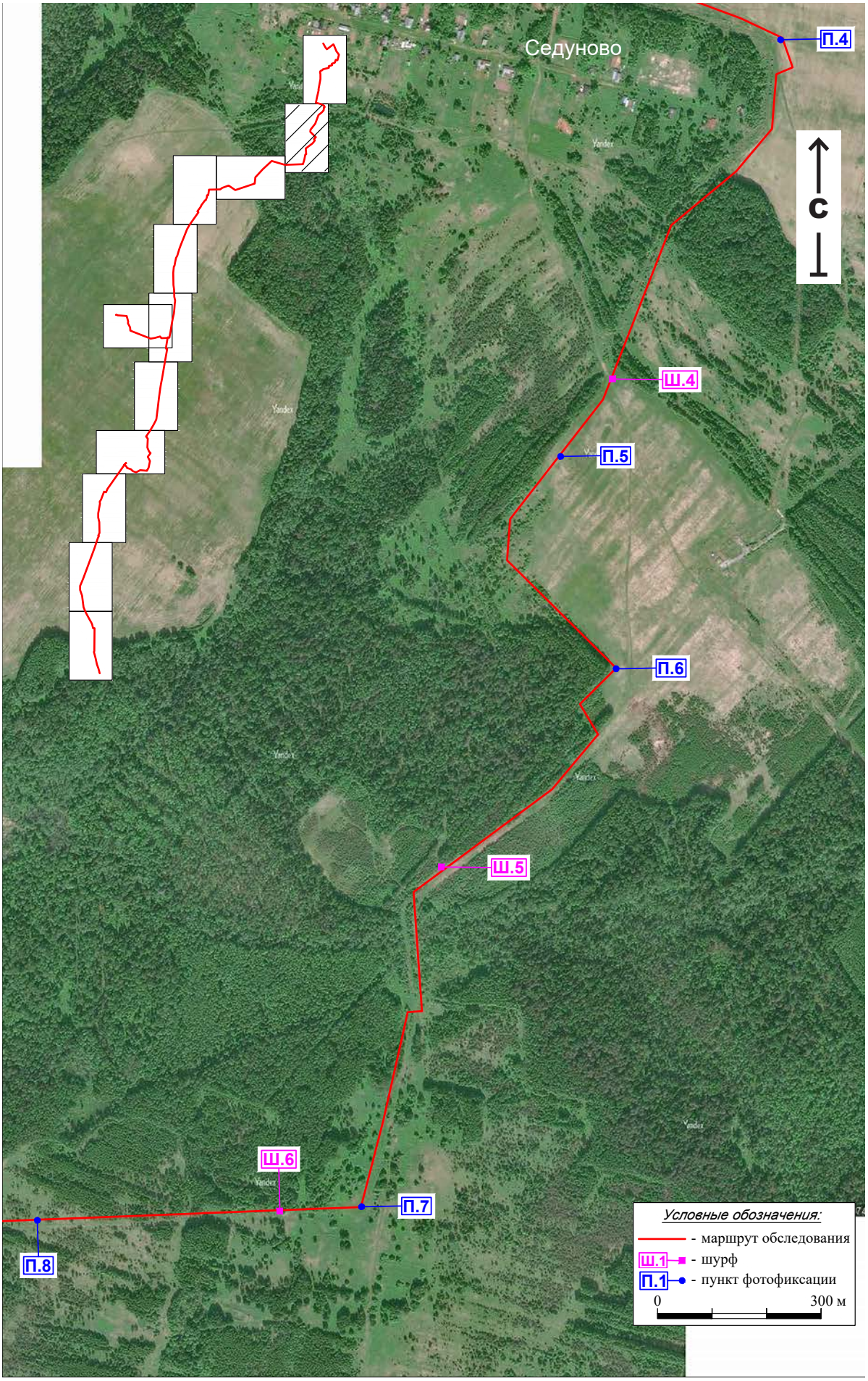

Рис. 12. Археологическое обследование земельного участка, подлежащего хозяйственному освоению по объекту: «Газопровод межпоселковый от газопровода ГРС Нижнеивкино – пгт Нижнеивкино Куменского района на д. Угор - с. Среднеивкино с отводом на д. Сырда и отключающими устройствами на д. Сычёво, д. Калачиги Верхошижемского района и на д.Седуново Куменского района Кировской области».

Маршрут обследования и археологические работы на фрагменте космоснимка Куменского района (карта из открытых интернет источников, дата снимков 2019 г)

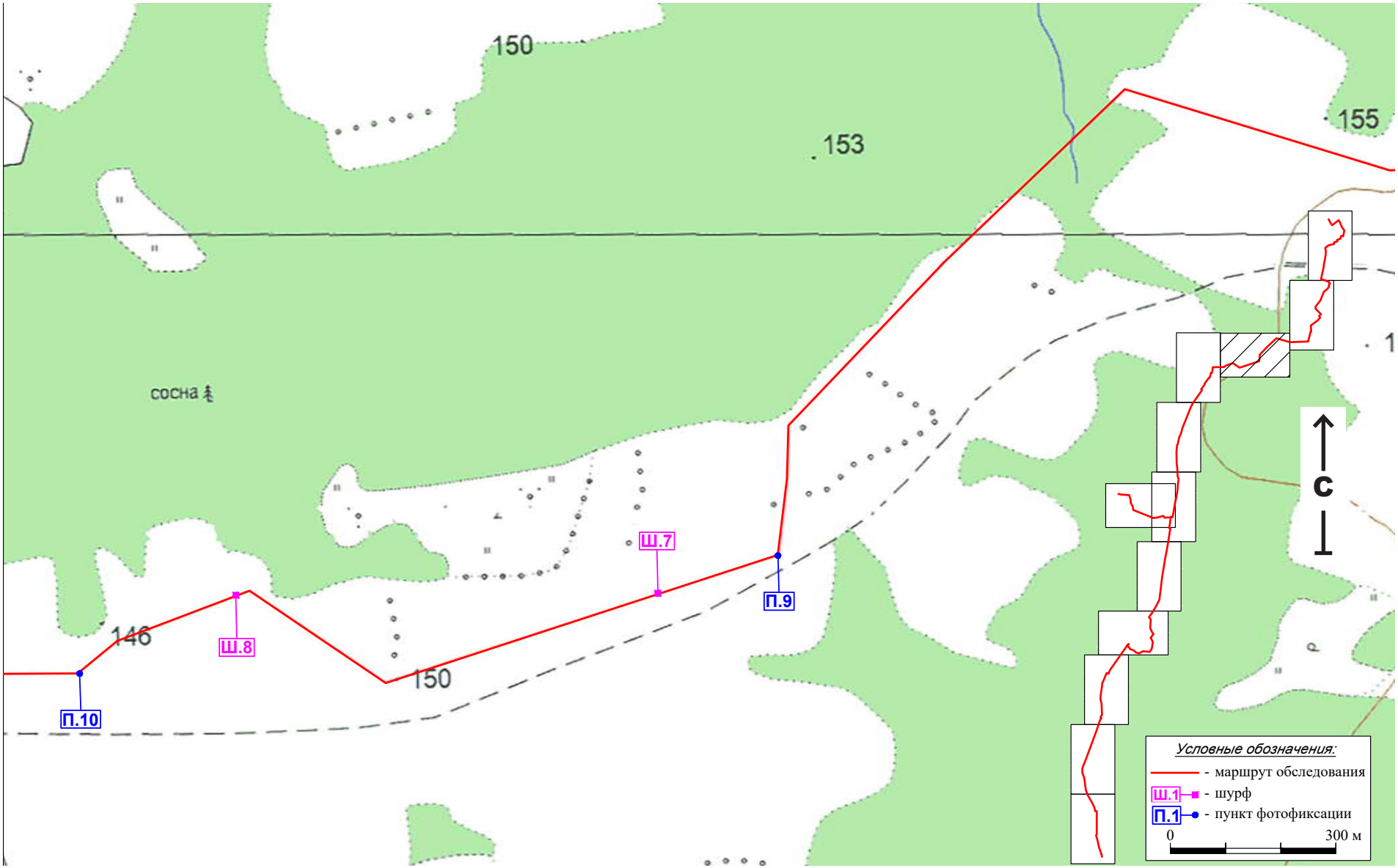

Рис. 13. Археологическое обследование земельного участка, подлежащего хозяйственному освоению по объекту: «Газопровод межпоселковый от газопровода ГРС Нижнеивкино – пгт Нижнеивкино Куменского района на д. Угор - с. Среднеивкино с отводом на д. Сырда и отключающими устройствами на д. Сычёво, д. Калачиги Верхошижемского района и на д.Седуново Куменского района Кировской области».

Маршрут обследования и археологические работы на фрагменте топографической карты Куменского района (карта из открытых интернет источников)

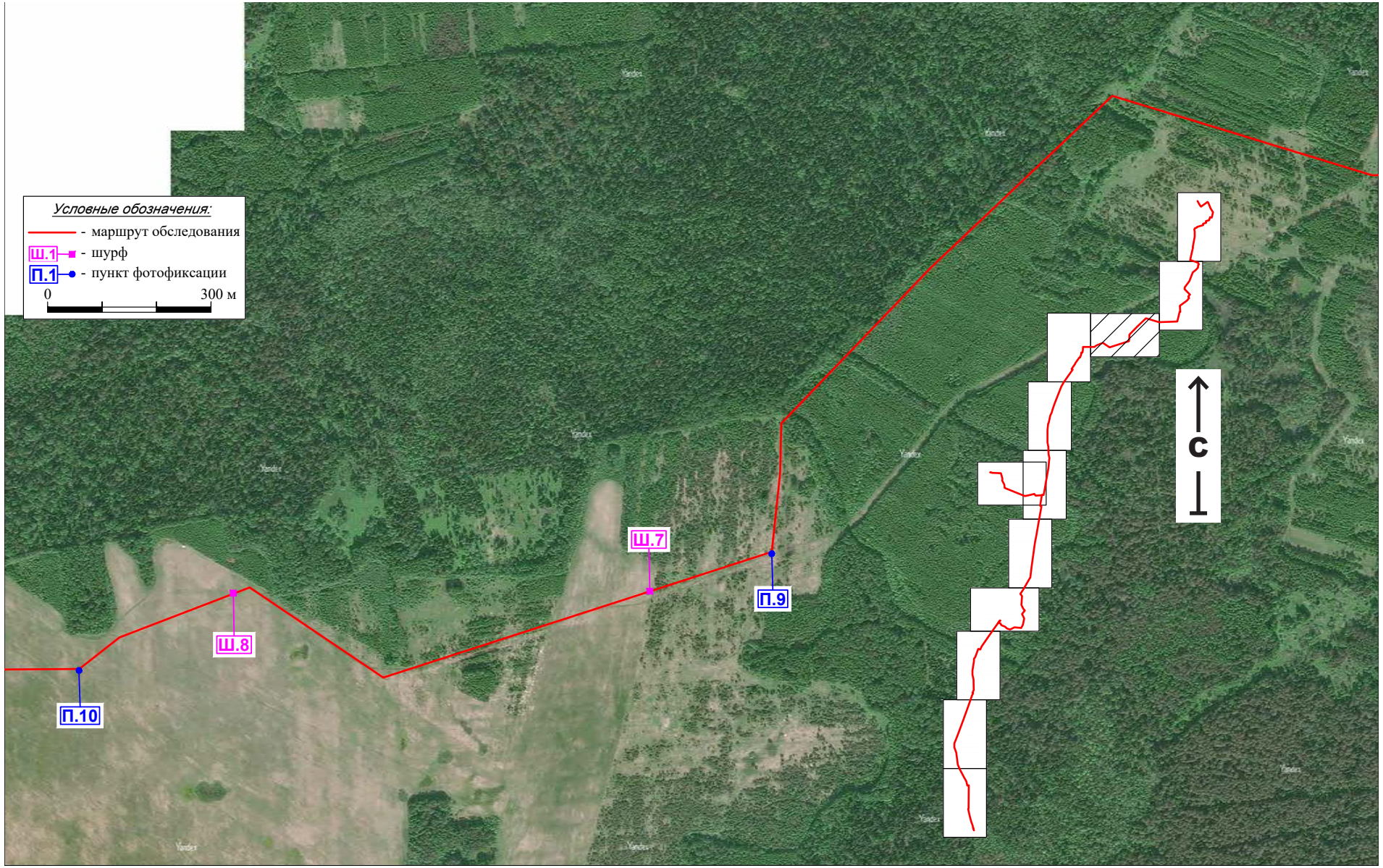

Рис. 14. Археологическое обследование земельного участка, подлежащего хозяйственному освоению по объекту: «Газопровод межпоселковый от газопровода ГРС Нижнеивкино – пгт Нижнеивкино Куменского района на д. Угор - с. Среднеивкино с отводом на д. Сырда и отключающими устройствами на д. Сычёво, д. Калачиги Верхошижемского района и на д.Седуново Куменского района Кировской области».

Маршрут обследования и археологические работы на фрагменте космоснимка Куменского района (карта из открытых интернет источников, дата снимков 2019 г)

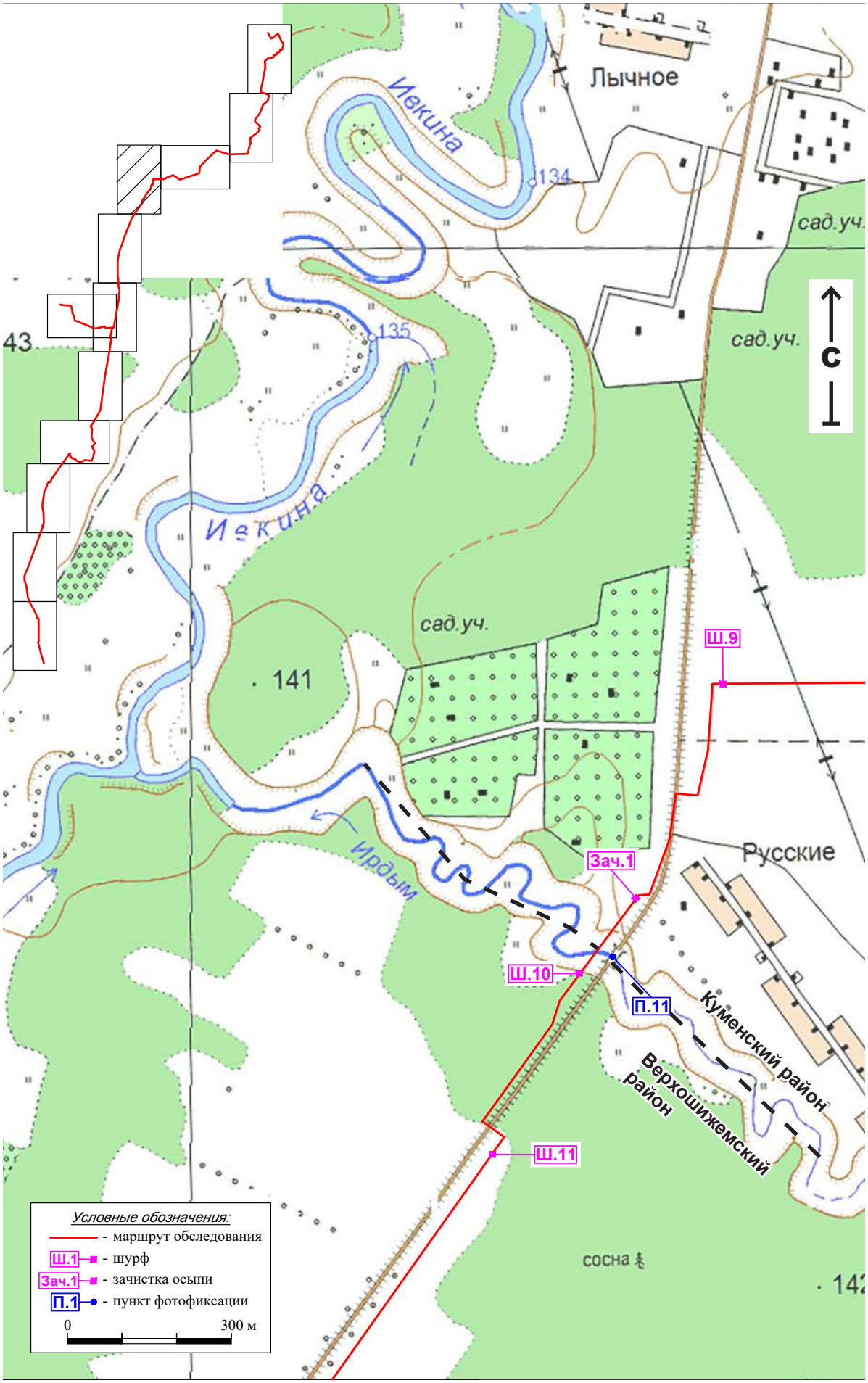

Рис. 15. Археологическое обследование земельного участка, подлежащего хозяйственному освоению по объекту: «Газопровод межпоселковый от газопровода ГРС Нижнеивкино – пгт Нижнеивкино Куменского района на д. Угор - с. Среднеивкино с отводом на д. Сырда и отключающими устройствами на д. Сычёво, д. Калачиги Верхошижемского района и на д.Седуново Куменского района Кировской области».

Маршрут обследования и археологические работы на фрагменте топографической карты Куменского и Верхошижемского районов (карта из открытых интернет источников)

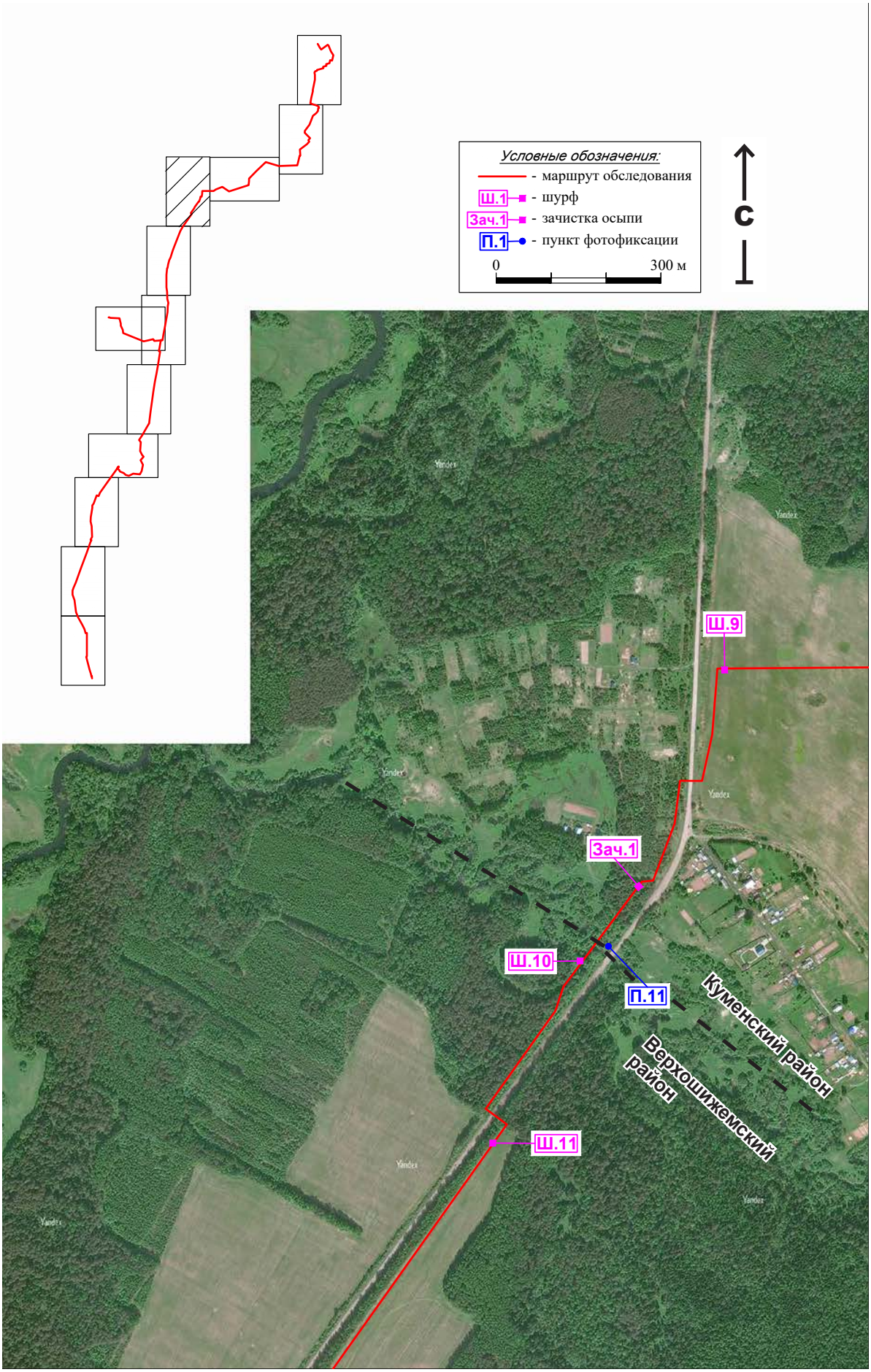

Рис. 16. Археологическое обследование земельного участка, подлежащего хозяйственному освоению по объекту: «Газопровод межпоселковый от газопровода ГРС Нижнеивкино – пгт Нижнеивкино Куменского района на д. Угор - с. Среднеивкино с отводом на д. Сырда и отключающими устройствами на д. Сычёво, д. Калачиги Верхошижемского района и на д.Седуново Куменского района Кировской области».

Маршрут обследования и археологические работы на фрагменте космоснимка Куменского и Верхошижемского районов (карта из открытых интернет источников, дата снимков 2019 г)

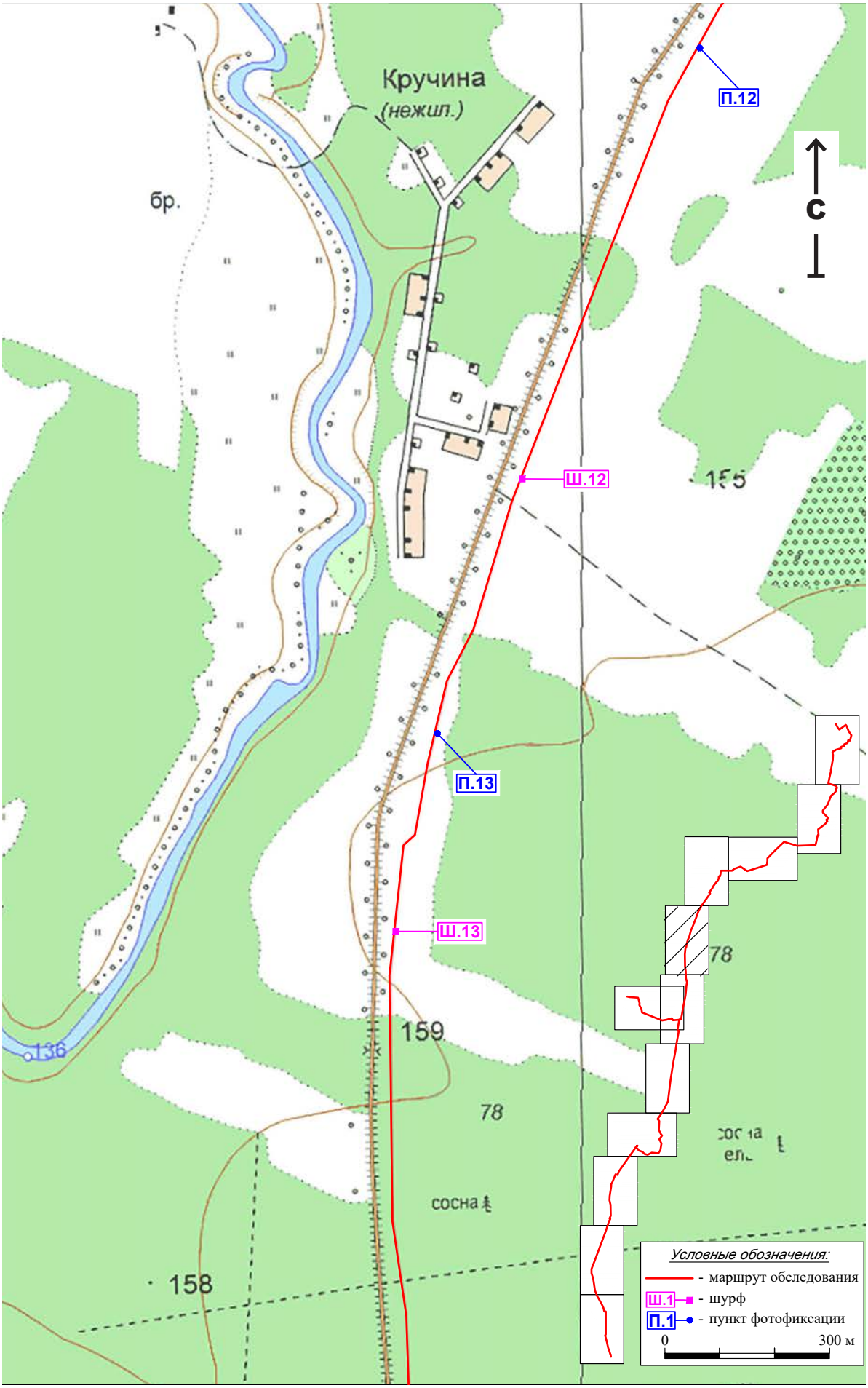

Рис. 17. Археологическое обследование земельного участка, подлежащего хозяйственному освоению по объекту: «Газопровод межпоселковый от газопровода ГРС Нижнеивкино – пгт Нижнеивкино Куменского района на д. Угор - с. Среднеивкино с отводом на д. Сырда и отключающими устройствами на д. Сычёво, д. Калачиги Верхошижемского района и на д.Седуново Куменского района Кировской области».

Маршрут обследования и археологические работы на фрагменте топографической карты Верхошижемского района (карта из открытых интернет источников)

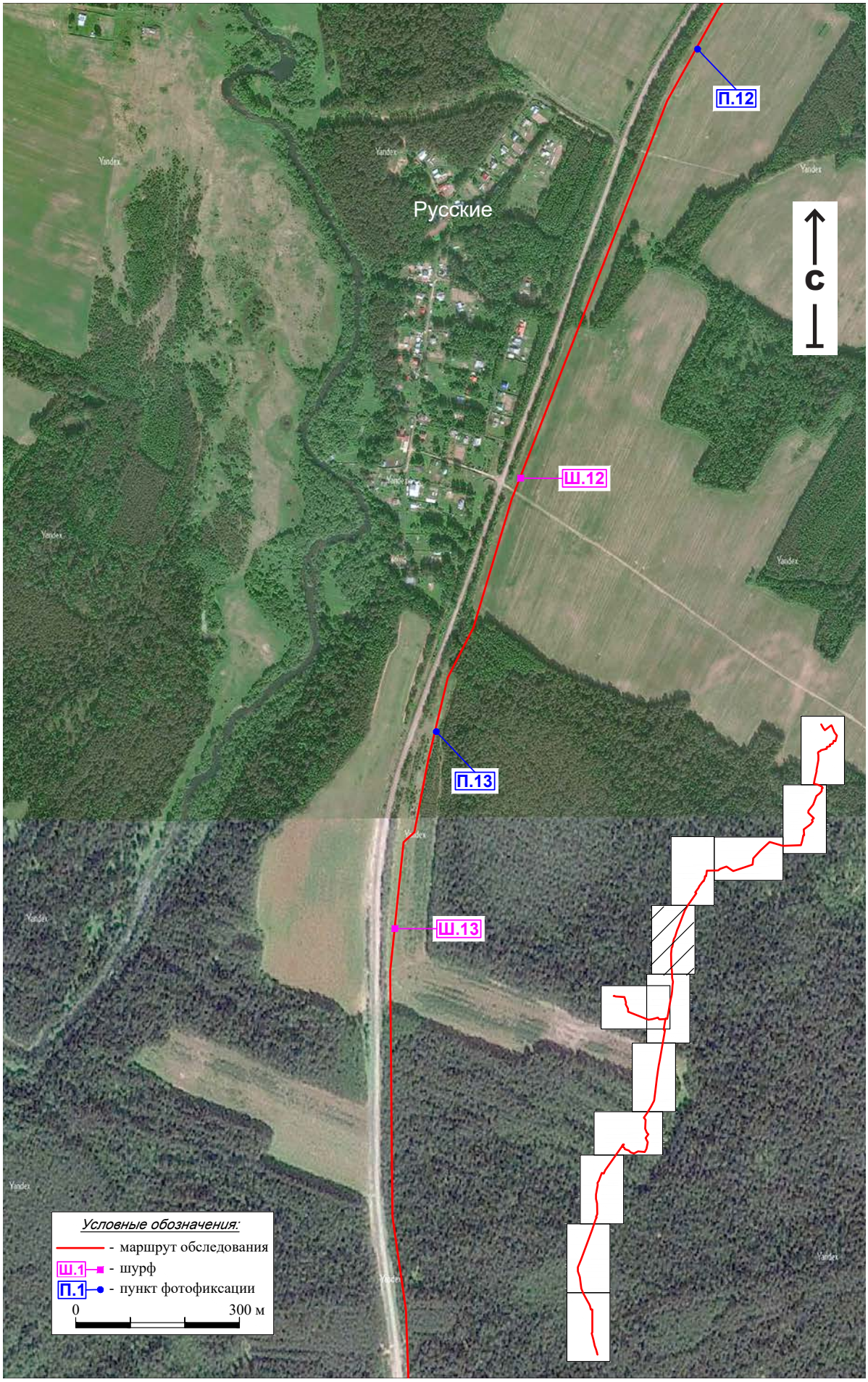

Рис. 18. Археологическое обследование земельного участка, подлежащего хозяйственному освоению по объекту: «Газопровод межпоселковый от газопровода ГРС Нижнеивкино – пгт Нижнеивкино Куменского района на д. Угор - с. Среднеивкино с отводом на д. Сырда и отключающими устройствами на д. Сычёво, д. Калачиги Верхошижемского района и на д.Седуново Куменского района Кировской области».

Маршрут обследования и археологические работы на фрагменте космоснимка Верхошижемского района (карта из открытых интернет источников, дата снимков 2019 г)

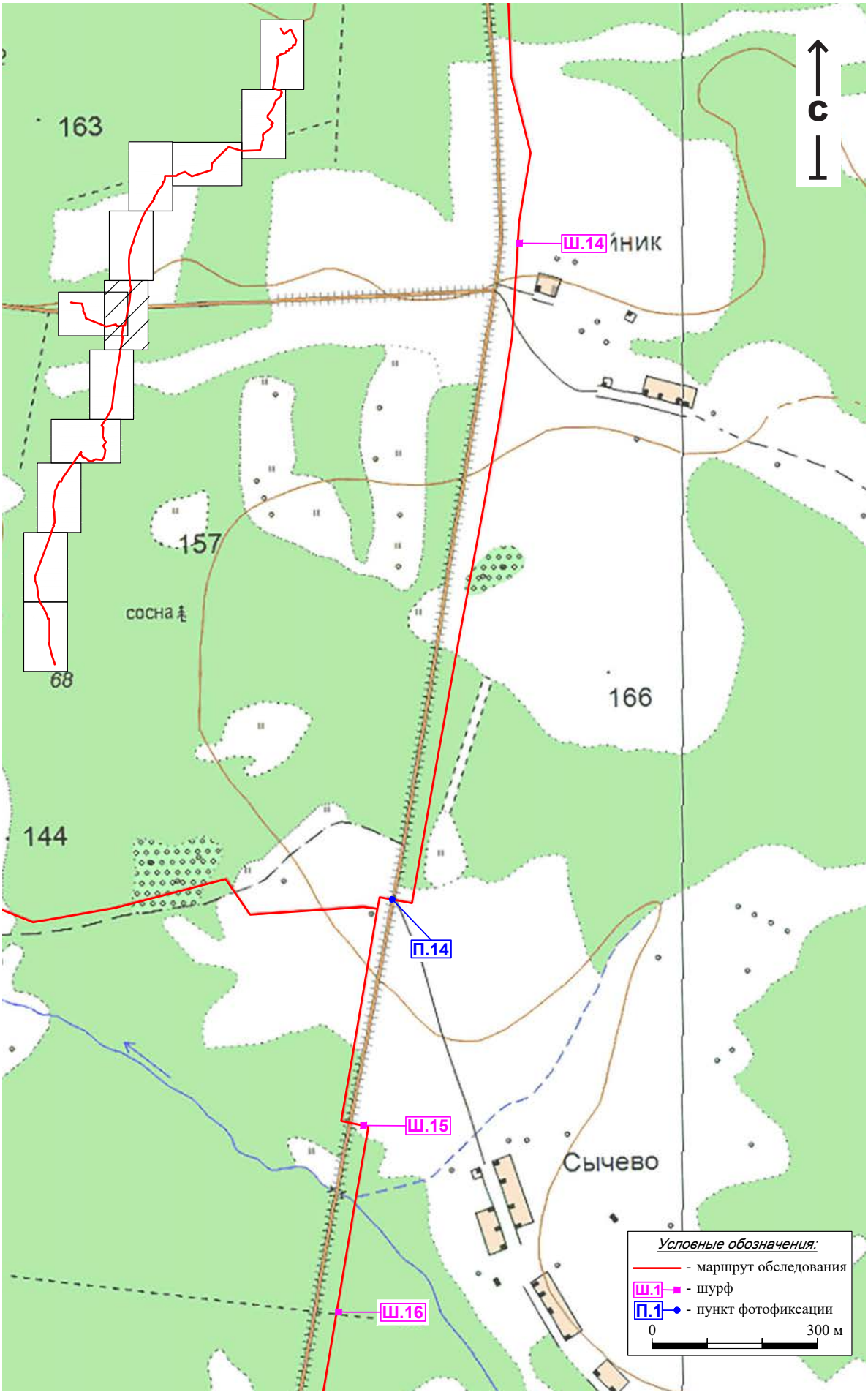

Рис. 19. Археологическое обследование земельного участка, подлежащего хозяйственному освоению по объекту: «Газопровод межпоселковый от газопровода ГРС Нижнеивкино – пгт Нижнеивкино Куменского района на д. Угор - с. Среднеивкино с отводом на д. Сырда и отключающими устройствами на д. Сычёво, д. Калачиги Верхошижемского района и на д.Седуново Куменского района Кировской области».

Маршрут обследования и археологические работы на фрагменте топографической карты Верхошижемского района (карта из открытых интернет источников)

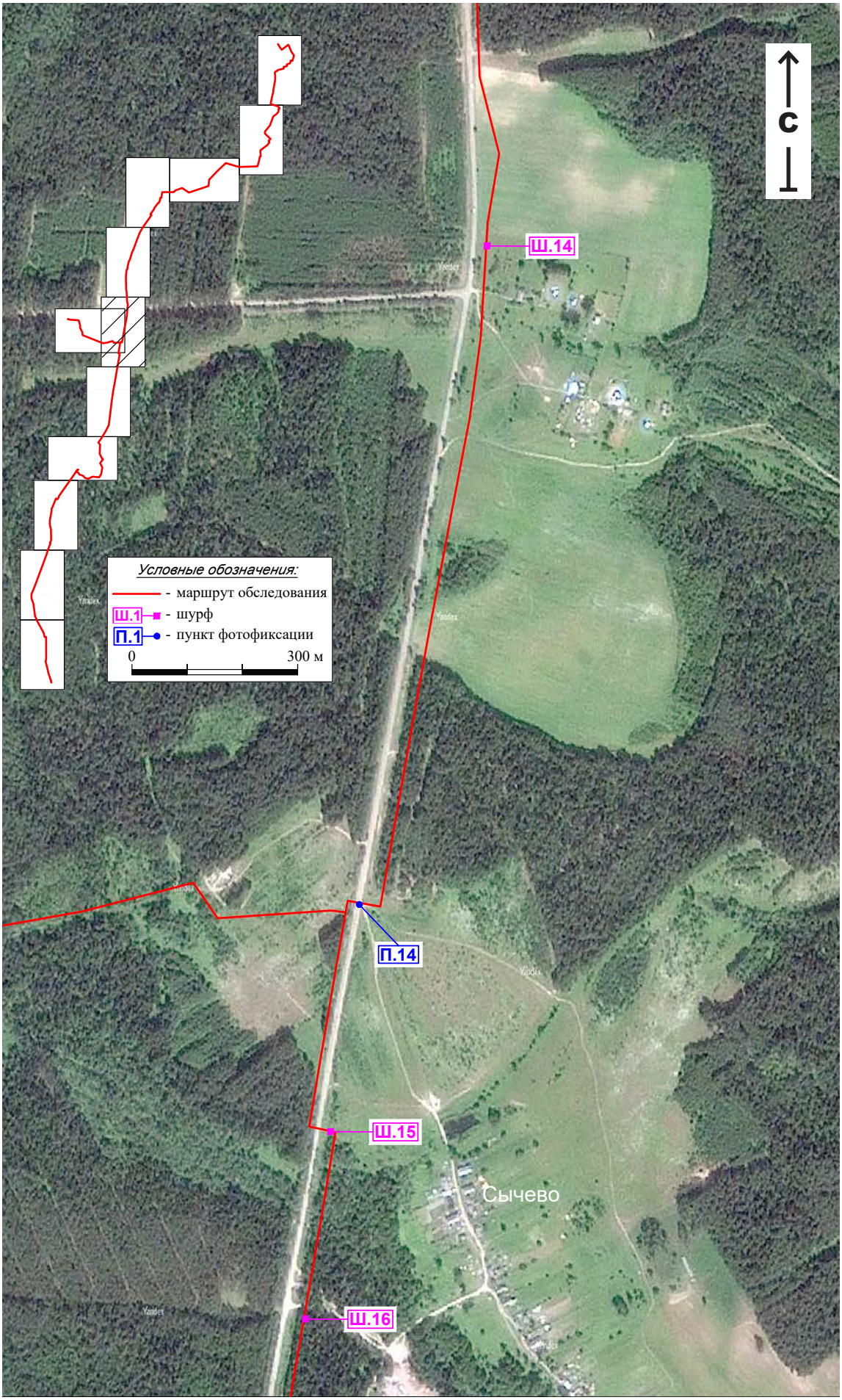

Рис. 20. Археологическое обследование земельного участка, подлежащего хозяйственному освоению по объекту: «Газопровод межпоселковый от газопровода ГРС Нижнеивкино – пгт Нижнеивкино Куменского района на д. Угор - с. Среднеивкино с отводом на д. Сырда и отключающими устройствами на д. Сычёво, д. Калачиги Верхошижемского района и на д.Седуново Куменского района Кировской области».

Маршрут обследования и археологические работы на фрагменте космоснимка Верхошижемского района (карта из открытых интернет источников, дата снимков 2019 г)

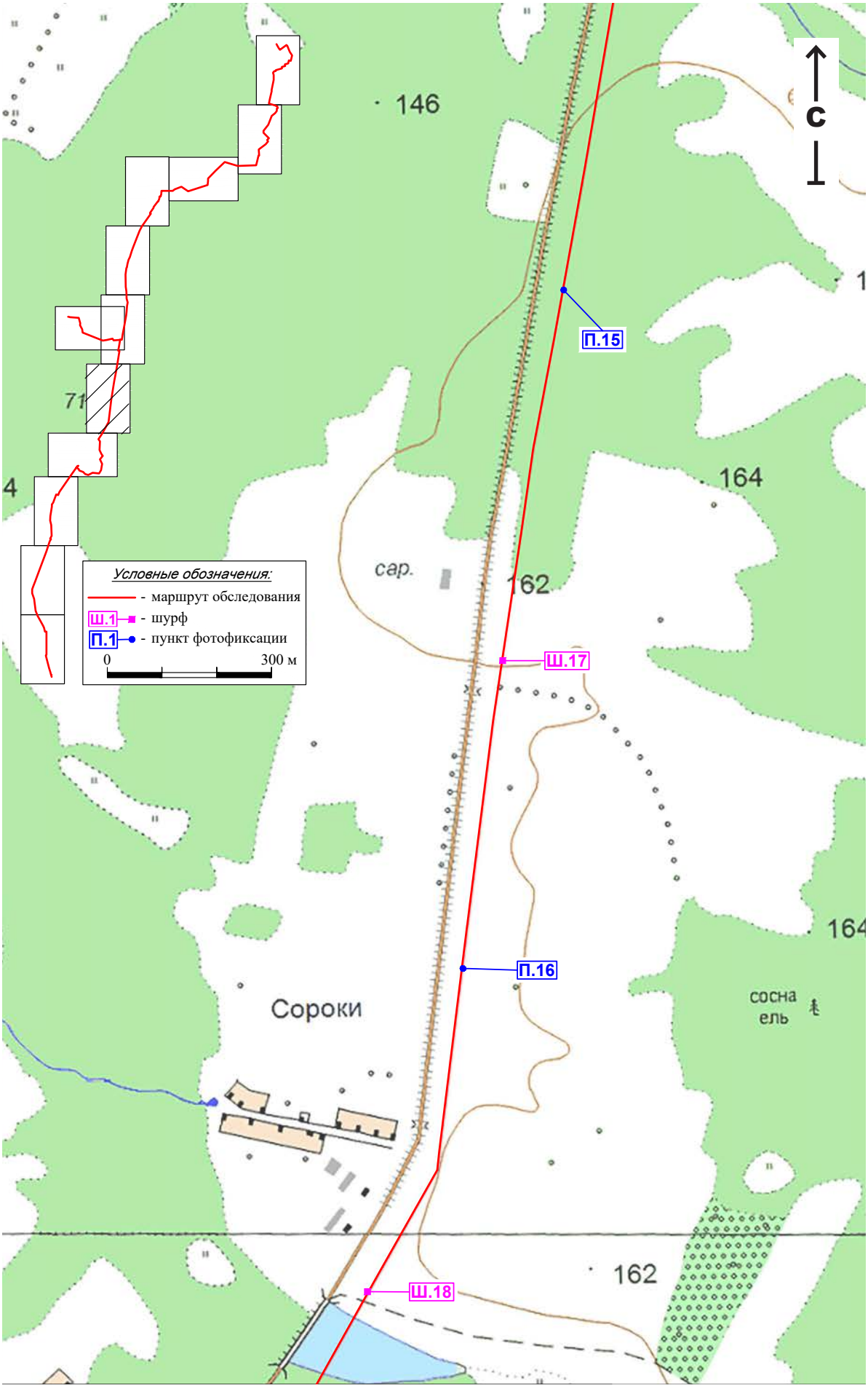

Рис. 21. Археологическое обследование земельного участка, подлежащего хозяйственному освоению по объекту: «Газопровод межпоселковый от газопровода ГРС Нижнеивкино – пгт Нижнеивкино Куменского района на д. Угор - с. Среднеивкино с отводом на д. Сырда и отключающими устройствами на д. Сычёво, д. Калачиги Верхошижемского района и на д.Седуново Куменского района Кировской области».

Маршрут обследования и археологические работы на фрагменте топографической карты Верхошижемского района (карта из открытых интернет источников)

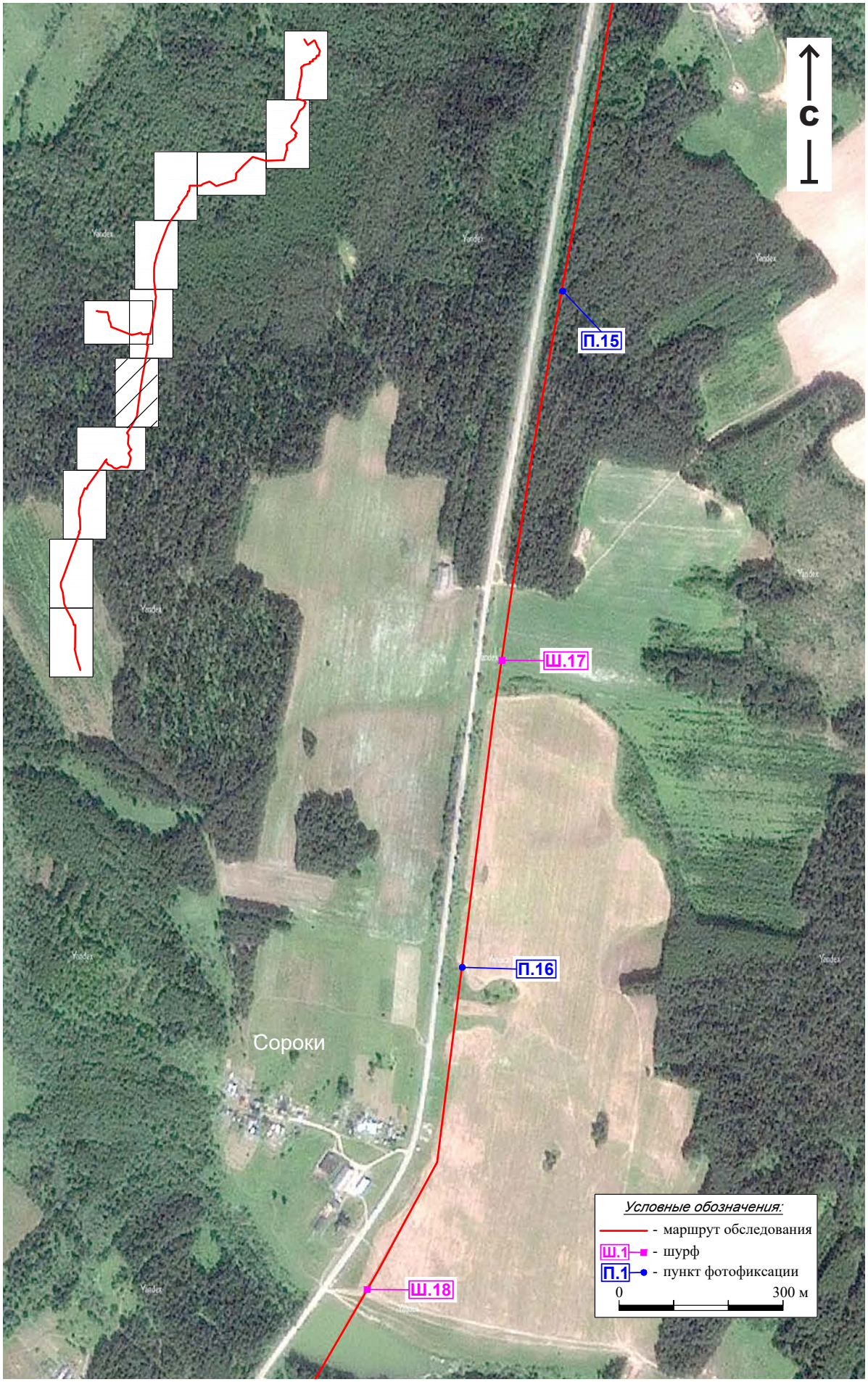

Рис. 22. Археологическое обследование земельного участка, подлежащего хозяйственному освоению по объекту: «Газопровод межпоселковый от газопровода ГРС Нижнеивкино – пгт Нижнеивкино Куменского района на д. Угор - с. Среднеивкино с отводом на д. Сырда и отключающими устройствами на д. Сычёво, д. Калачиги Верхошижемского района и на д.Седуново Куменского района Кировской области».

Маршрут обследования и археологические работы на фрагменте космоснимка Верхошижемского района (карта из открытых интернет источников, дата снимков 2019 г)

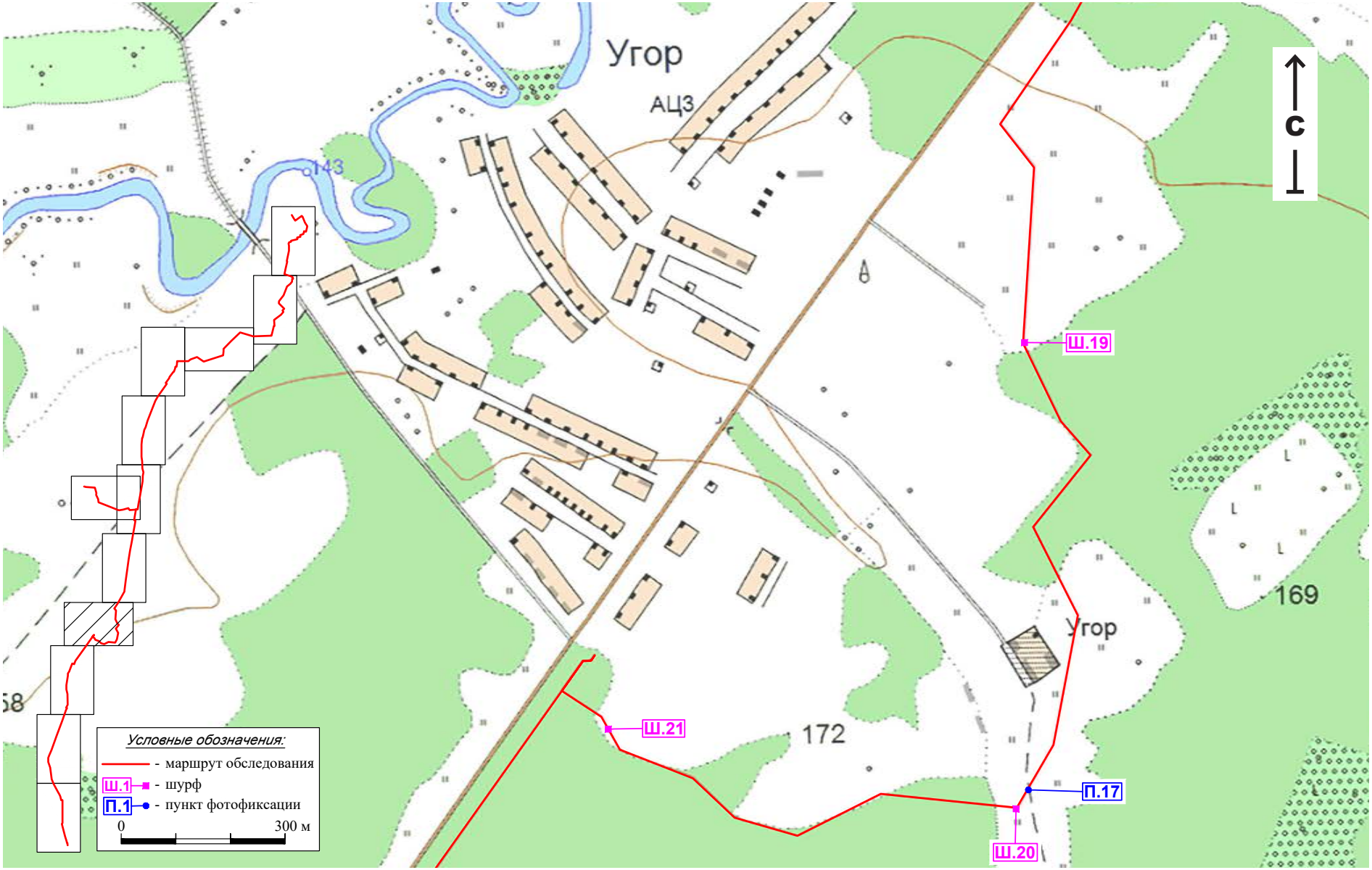

Рис. 23. Археологическое обследование земельного участка, подлежащего хозяйственному освоению по объекту: «Газопровод межпоселковый от газопровода ГРС Нижнеивкино – пгт Нижнеивкино Куменского района на д. Угор - с. Среднеивкино с отводом на д. Сырда и отключающими устройствами на д. Сычёво, д. Калачиги Верхошижемского района и на д.Седуново Куменского района Кировской области».

Маршрут обследования и археологические работы на фрагменте топографической карты Верхошижемского района (карта из открытых интернет источников)

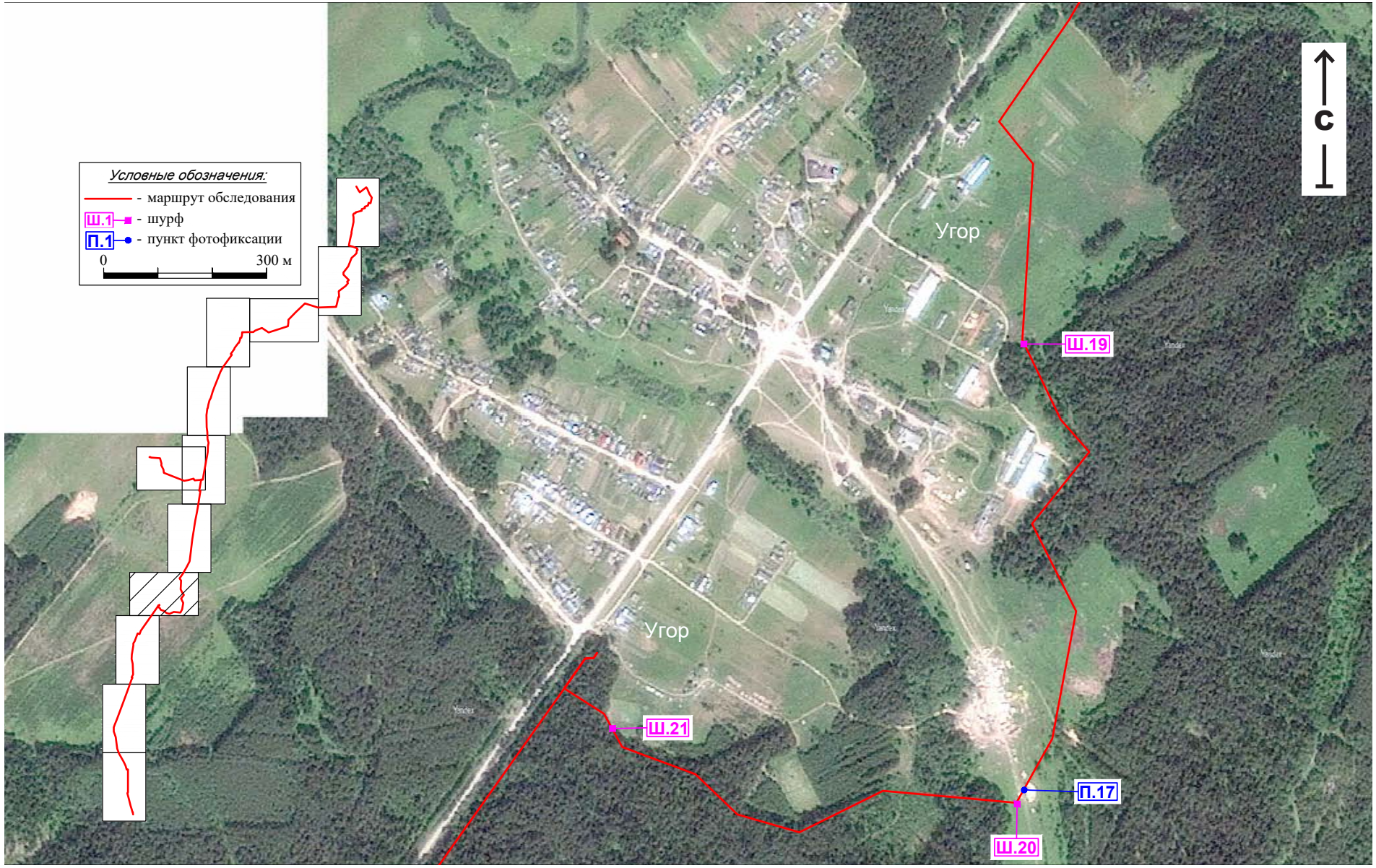

Рис. 24. Археологическое обследование земельного участка, подлежащего хозяйственному освоению по объекту: «Газопровод межпоселковый от газопровода ГРС Нижнеивкино – пгт Нижнеивкино Куменского района на д. Угор - с. Среднеивкино с отводом на д. Сырда и отключающими устройствами на д. Сычёво, д. Калачиги Верхошижемского района и на д.Седуново Куменского района Кировской области».

Маршрут обследования и археологические работы на фрагменте космоснимка Верхошижемского района (карта из открытых интернет источников, дата снимков 2019 г)

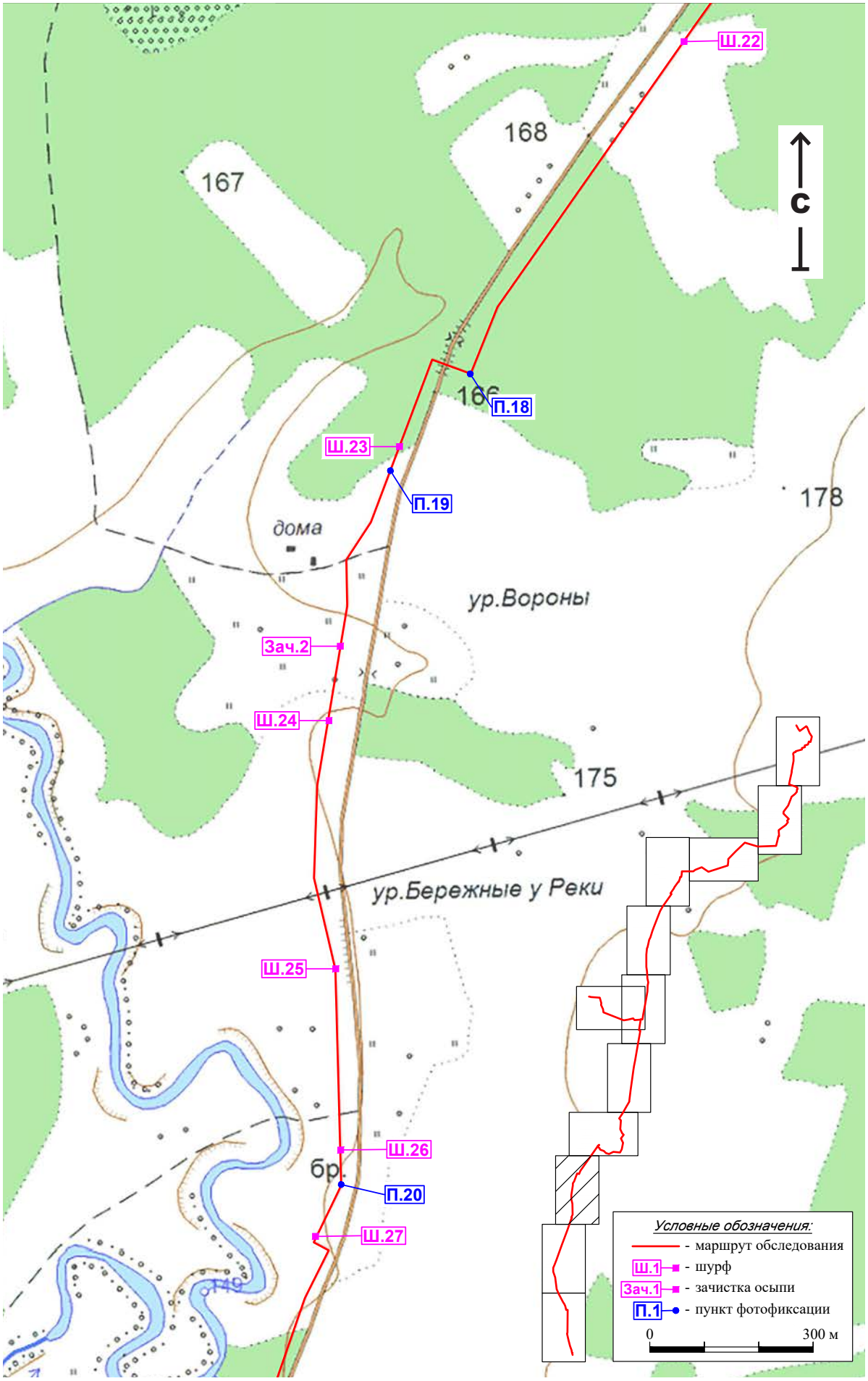

Рис. 25. Археологическое обследование земельного участка, подлежащего хозяйственному освоению по объекту: «Газопровод межпоселковый от газопровода ГРС Нижнеивкино – пгт Нижнеивкино Куменского района на д. Угор - с. Среднеивкино с отводом на д. Сырда и отключающими устройствами на д. Сычёво, д. Калачиги Верхошижемского района и на д.Седуново Куменского района Кировской области».

Маршрут обследования и археологические работы на фрагменте топографической карты Верхошижемского района (карта из открытых интернет источников)

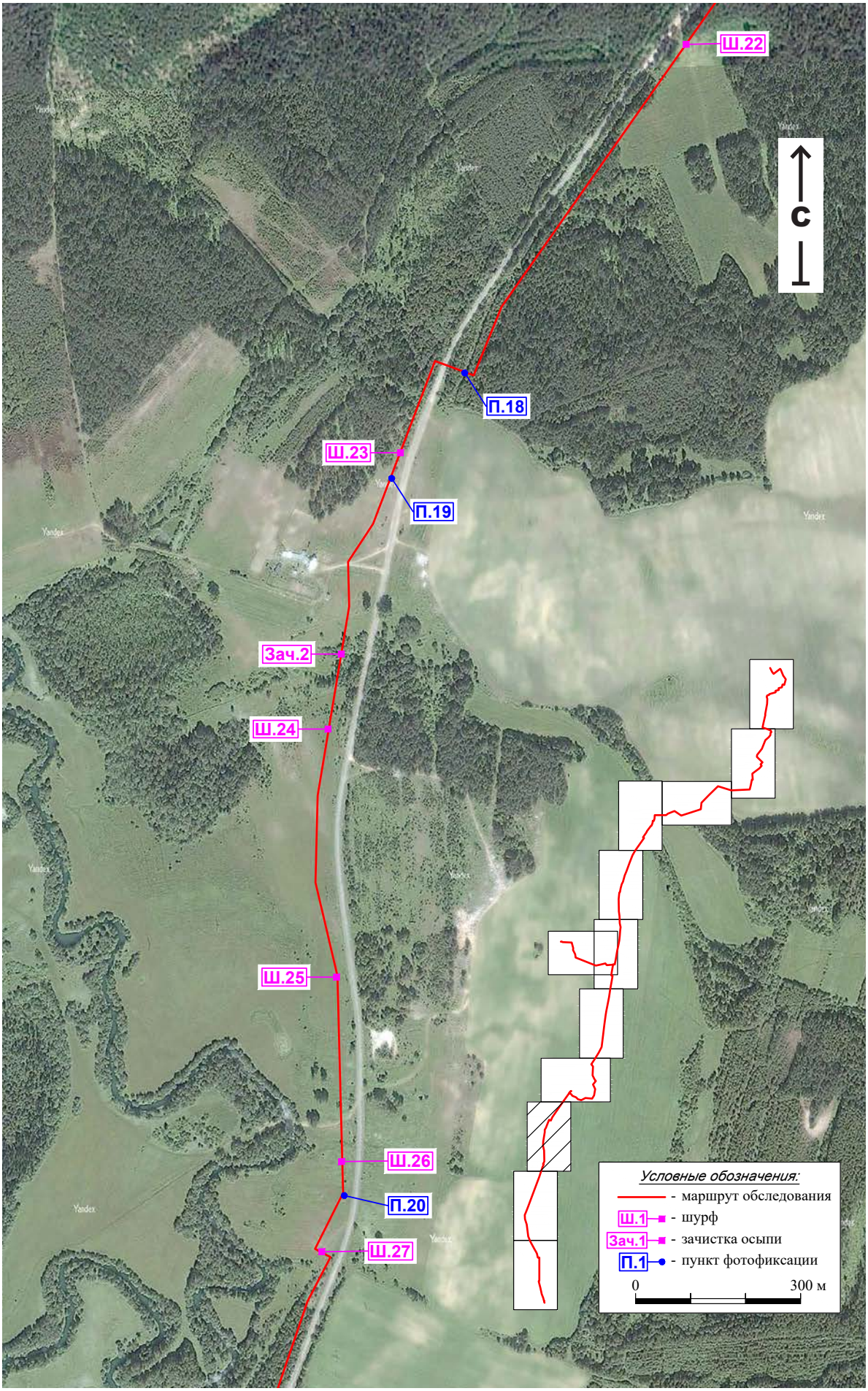

Рис. 26. Археологическое обследование земельного участка, подлежащего хозяйственному освоению по объекту: «Газопровод межпоселковый от газопровода ГРС Нижнеивкино – пгт Нижнеивкино Куменского района на д. Угор - с. Среднеивкино с отводом на д. Сырда и отключающими устройствами на д. Сычёво, д. Калачиги Верхошижемского района и на д.Седуново Куменского района Кировской области».

Маршрут обследования и археологические работы на фрагменте космоснимка Верхошижемского района (карта из открытых интернет источников, дата снимков 2019 г)

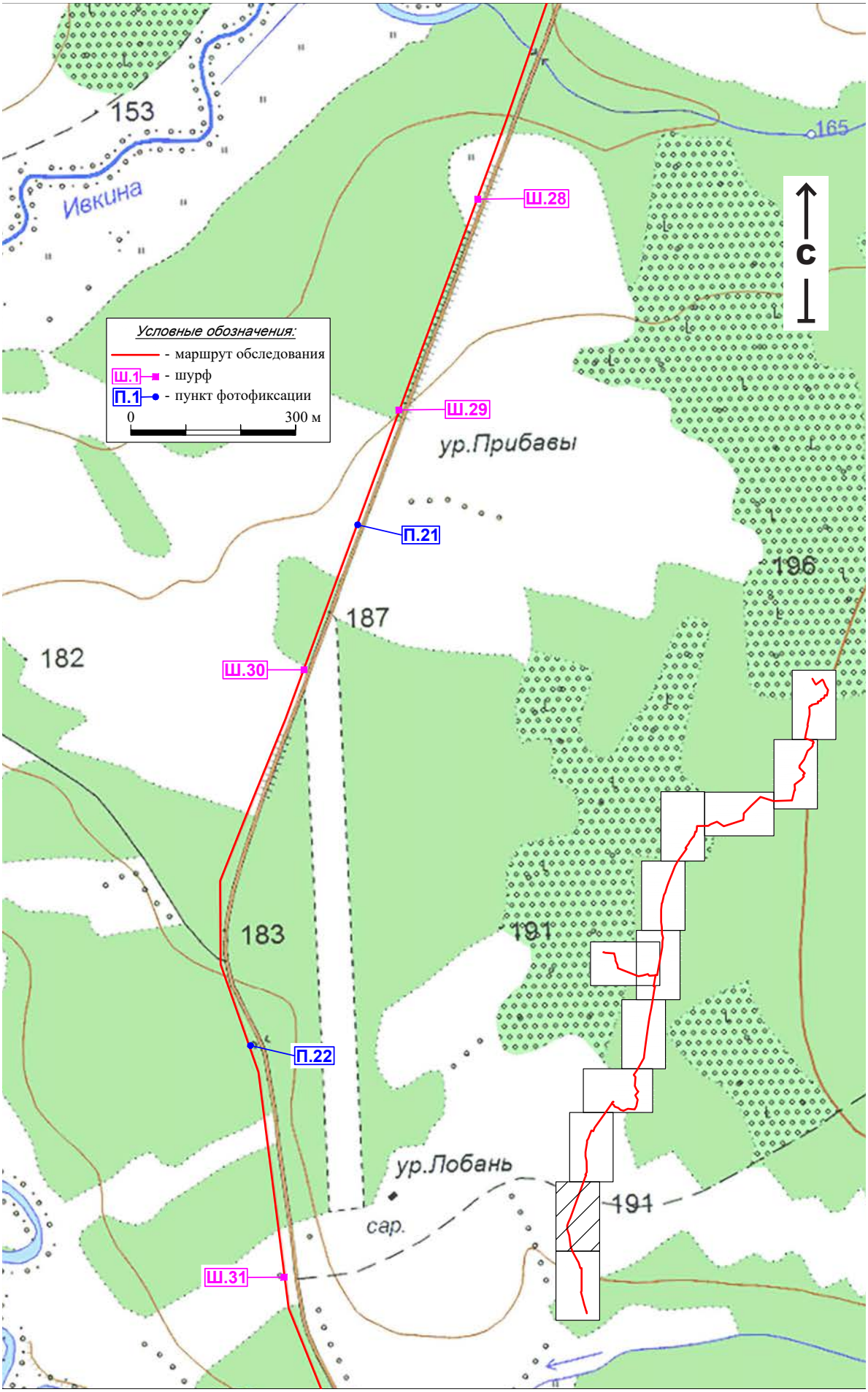

Рис. 27. Археологическое обследование земельного участка, подлежащего хозяйственному освоению по объекту: «Газопровод межпоселковый от газопровода ГРС Нижнеивкино – пгт Нижнеивкино Куменского района на д. Угор - с. Среднеивкино с отводом на д. Сырда и отключающими устройствами на д. Сычёво, д. Калачиги Верхошижемского района и на д.Седуново Куменского района Кировской области».

Маршрут обследования и археологические работы на фрагменте топографической карты Верхошижемского района (карта из открытых интернет источников)

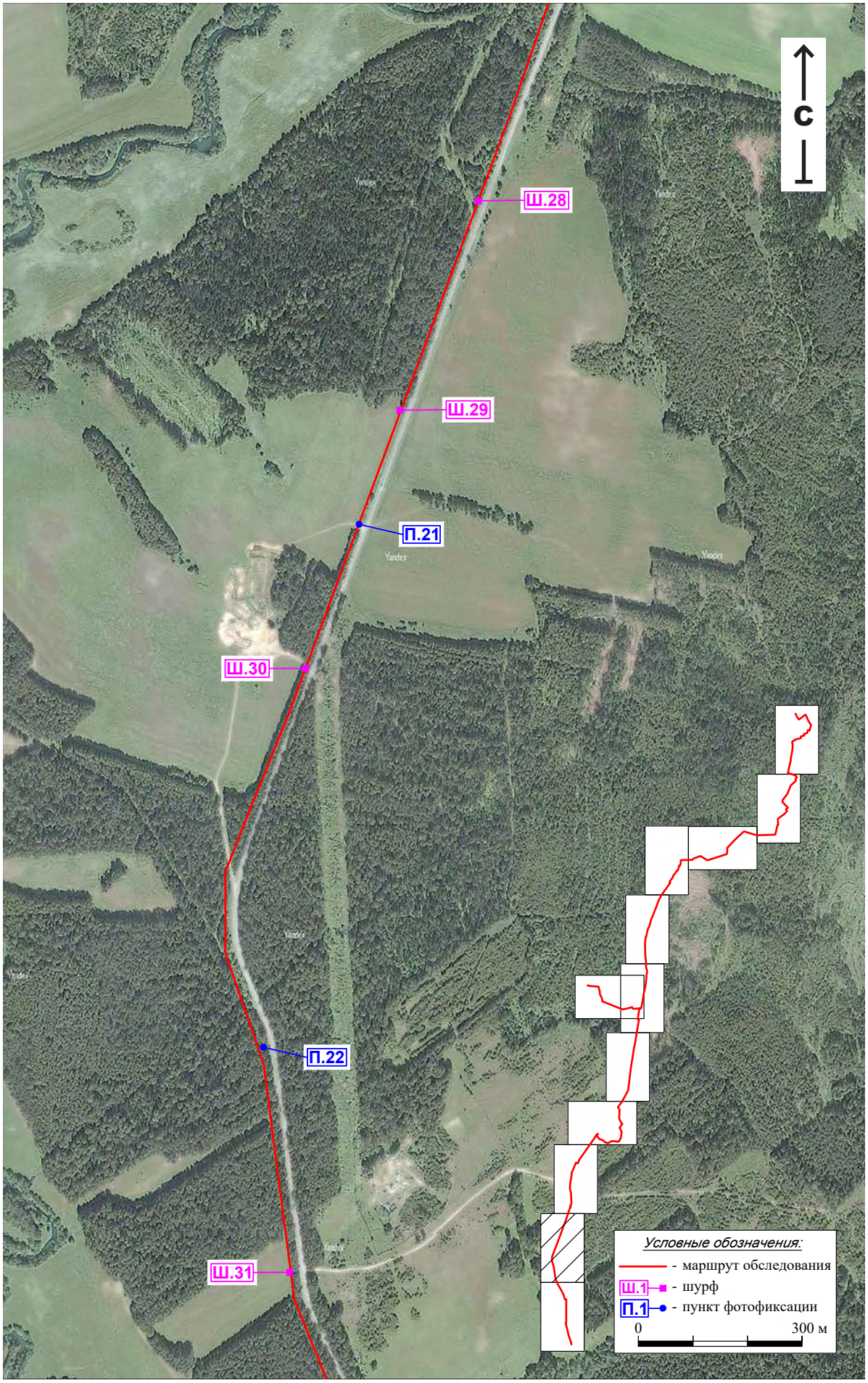

Рис. 28. Археологическое обследование земельного участка, подлежащего хозяйственному освоению по объекту: «Газопровод межпоселковый от газопровода ГРС Нижнеивкино – пгт Нижнеивкино Куменского района на д. Угор - с. Среднеивкино с отводом на д. Сырда и отключающими устройствами на д. Сычёво, д. Калачиги Верхошижемского района и на д.Седуново Куменского района Кировской области».

Маршрут обследования и археологические работы на фрагменте космоснимка Верхошижемского района (карта из открытых интернет источников, дата снимков 2019 г)

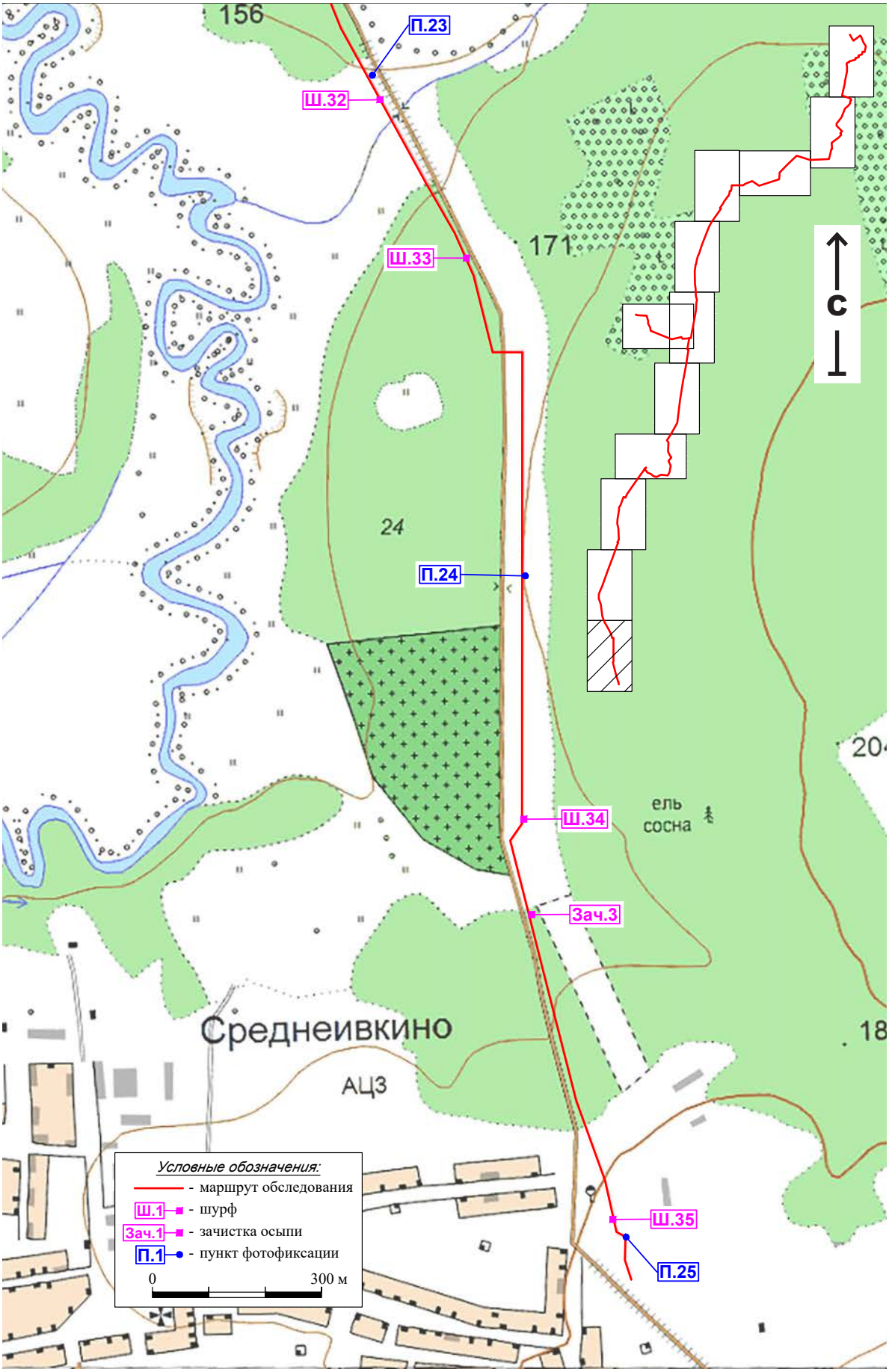

Рис. 29. Археологическое обследование земельного участка, подлежащего хозяйственному освоению по объекту: «Газопровод межпоселковый от газопровода ГРС Нижнеивкино – пгт Нижнеивкино Куменского района на д. Угор - с. Среднеивкино с отводом на д. Сырда и отключающими устройствами на д. Сычёво, д. Калачиги Верхошижемского района и на д.Седуново Куменского района Кировской области».

Маршрут обследования и археологические работы на фрагменте топографической карты Верхошижемского района (карта из открытых интернет источников)

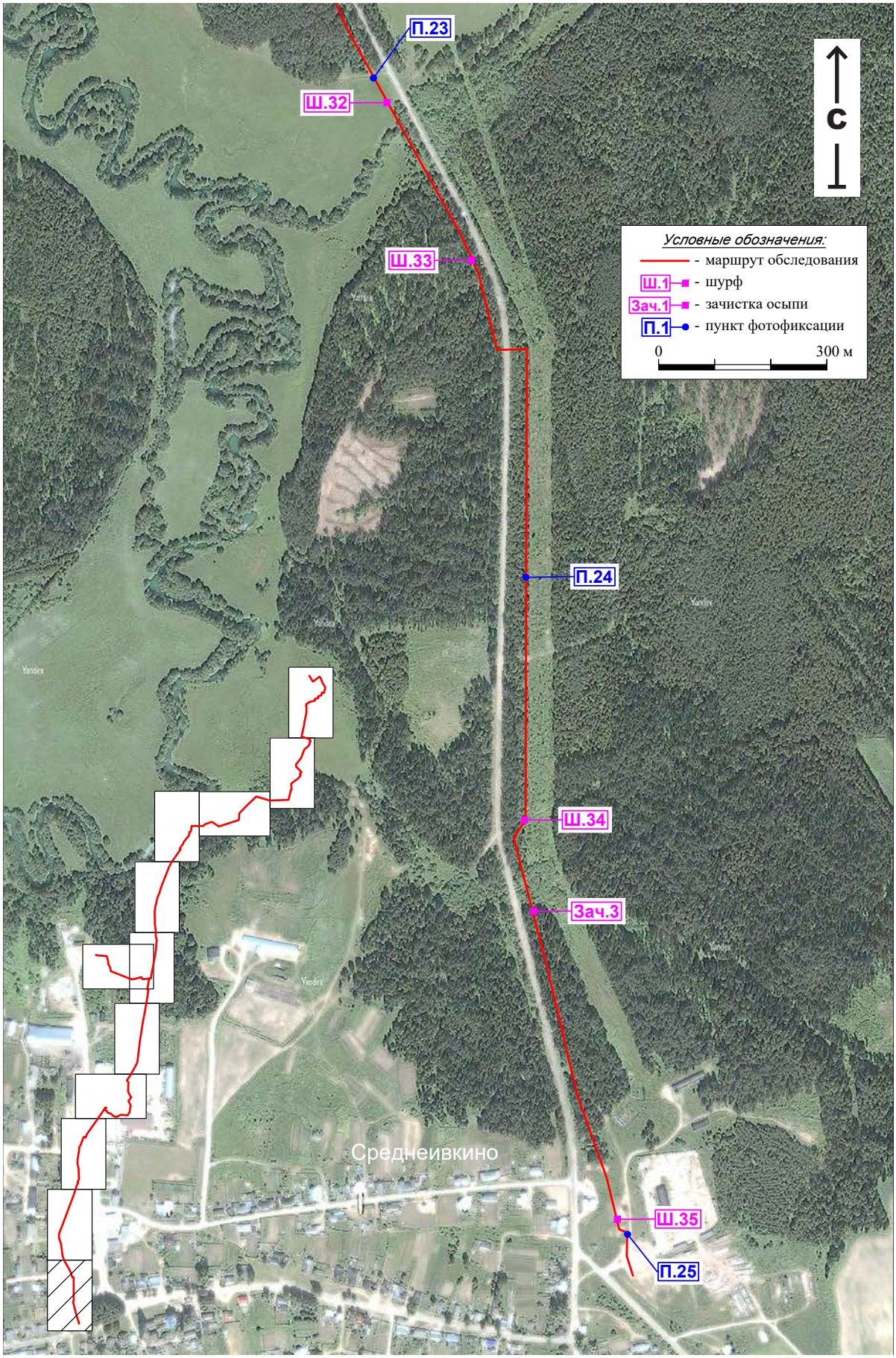

Рис. 30. Археологическое обследование земельного участка, подлежащего хозяйственному освоению по объекту: «Газопровод межпоселковый от газопровода ГРС Нижнеивкино – пгт Нижнеивкино Куменского района на д. Угор - с. Среднеивкино с отводом на д. Сырда и отключающими устройствами на д. Сычёво, д. Калачиги Верхошижемского района и на д.Седуново Куменского района Кировской области».

Маршрут обследования и археологические работы на фрагменте космоснимка Верхошижемского района (карта из открытых интернет источников, дата снимков 2019 г)

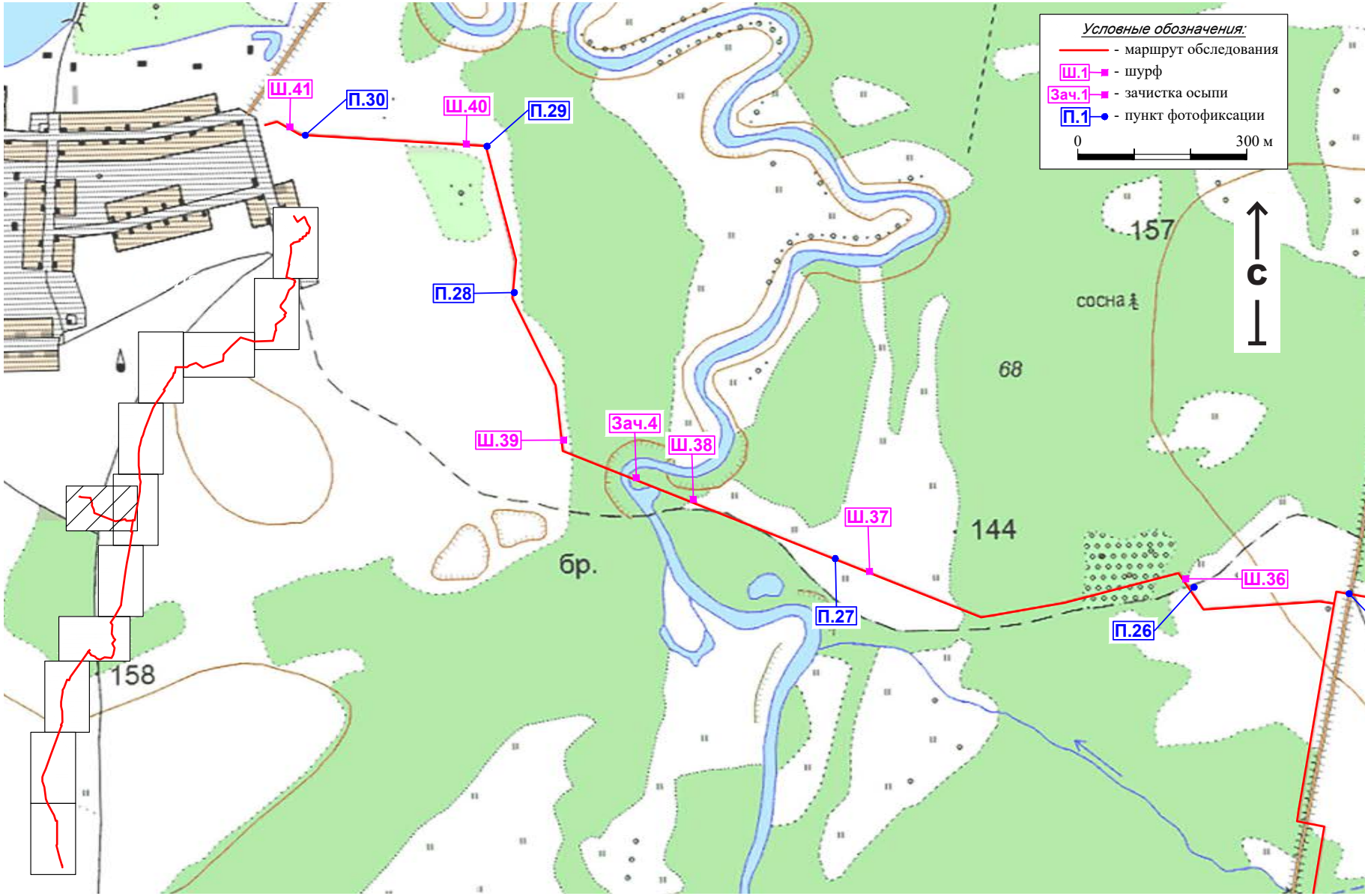

Рис. 31. Археологическое обследование земельного участка, подлежащего хозяйственному освоению по объекту: «Газопровод межпоселковый от газопровода ГРС Нижнеивкино – пгт Нижнеивкино Куменского района на д. Угор - с. Среднеивкино с отводом на д. Сырда и отключающими устройствами на д. Сычёво, д. Калачиги Верхошижемского района и на д.Седуново Куменского района Кировской области».

Маршрут обследования и археологические работы на фрагменте топографической карты Верхошижемского района (карта из открытых интернет источников)

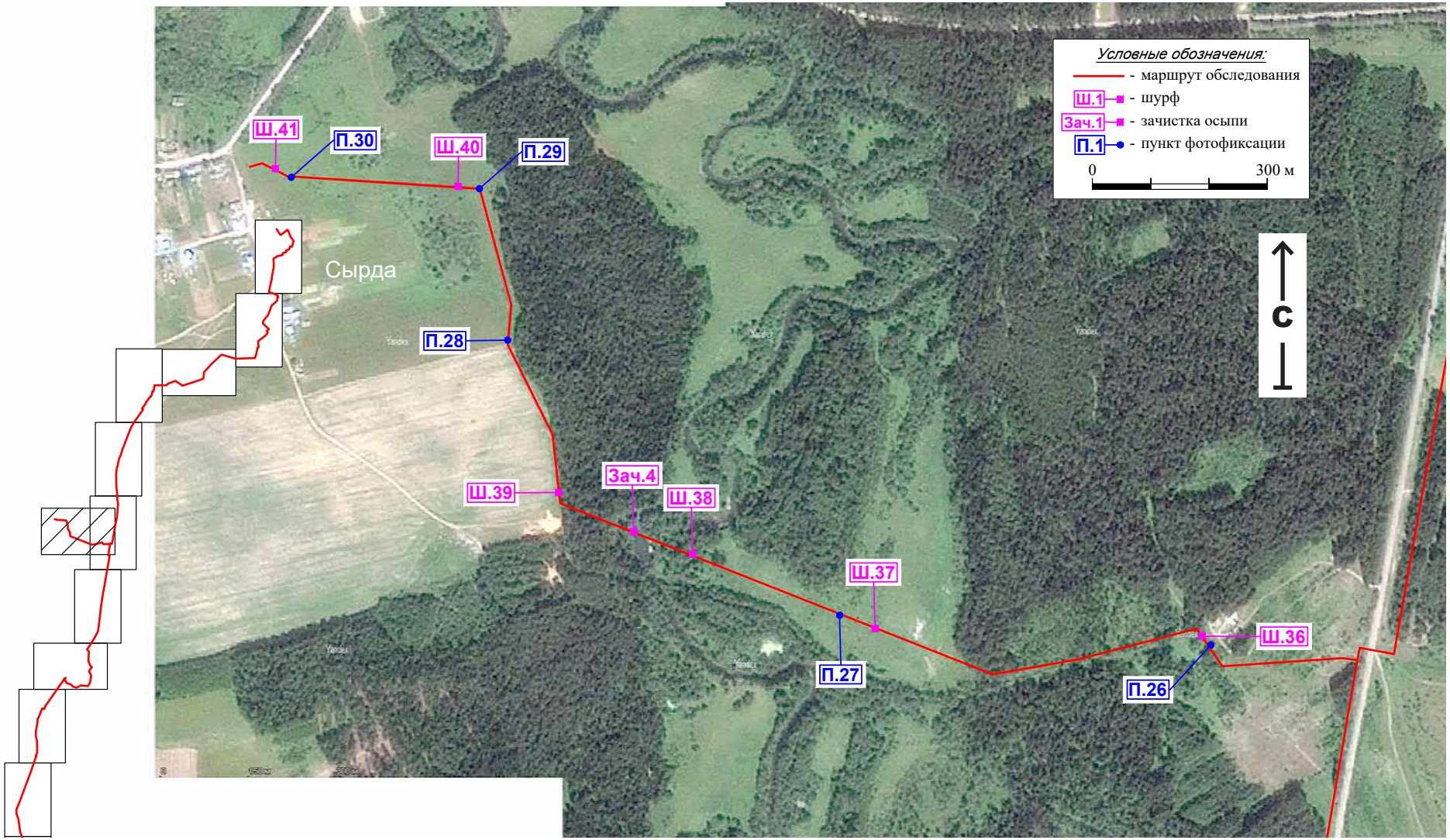

Рис. 32. Археологическое обследование земельного участка, подлежащего хозяйственному освоению по объекту: «Газопровод межпоселковый от газопровода ГРС Нижнеивкино – пгт Нижнеивкино Куменского района на д. Угор - с. Среднеивкино с отводом на д. Сырда и отключающими устройствами на д. Сычёво, д. Калачиги Верхошижемского района и на д.Седуново Куменского района Кировской области».

Маршрут обследования и археологические работы на фрагменте космоснимка Верхошижемского района (карта из открытых интернет источников, дата снимков 2019 г)

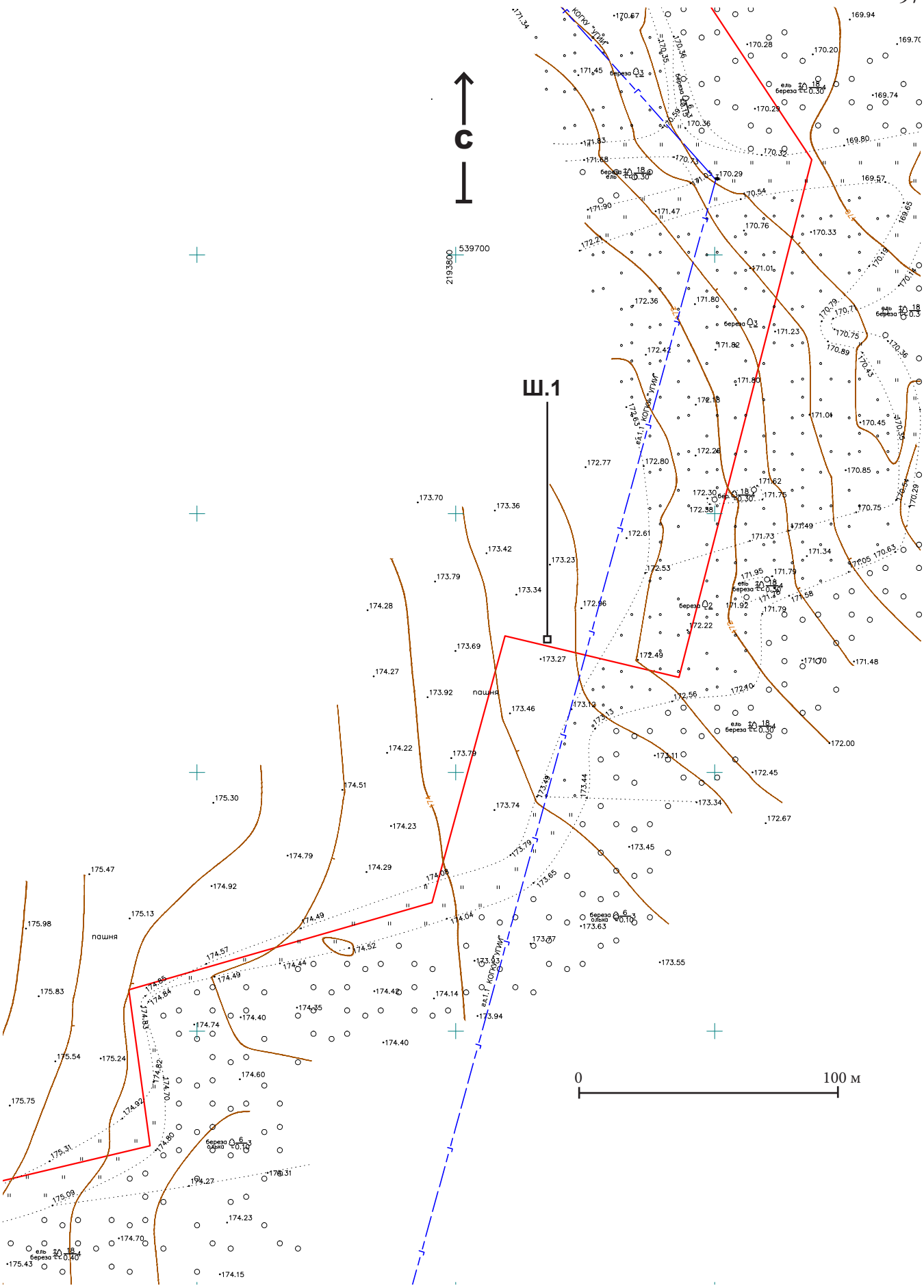

Рис. 33. Археологическое обследование земельного участка, подлежащего хозяйственному освоению по объекту: «Газопровод межпоселковый от газопровода ГРС Нижнеивкино – пгт Нижнеивкино Куменского района на д. Угор - с. Среднеивкино с отводом на д. Сырда и отключающими устройствами на д. Сычёво, д. Калачиги Верхошижемского района и на д.Седуново Куменского района Кировской области».

Археологические работы на фрагменте топографической карты Заказчика

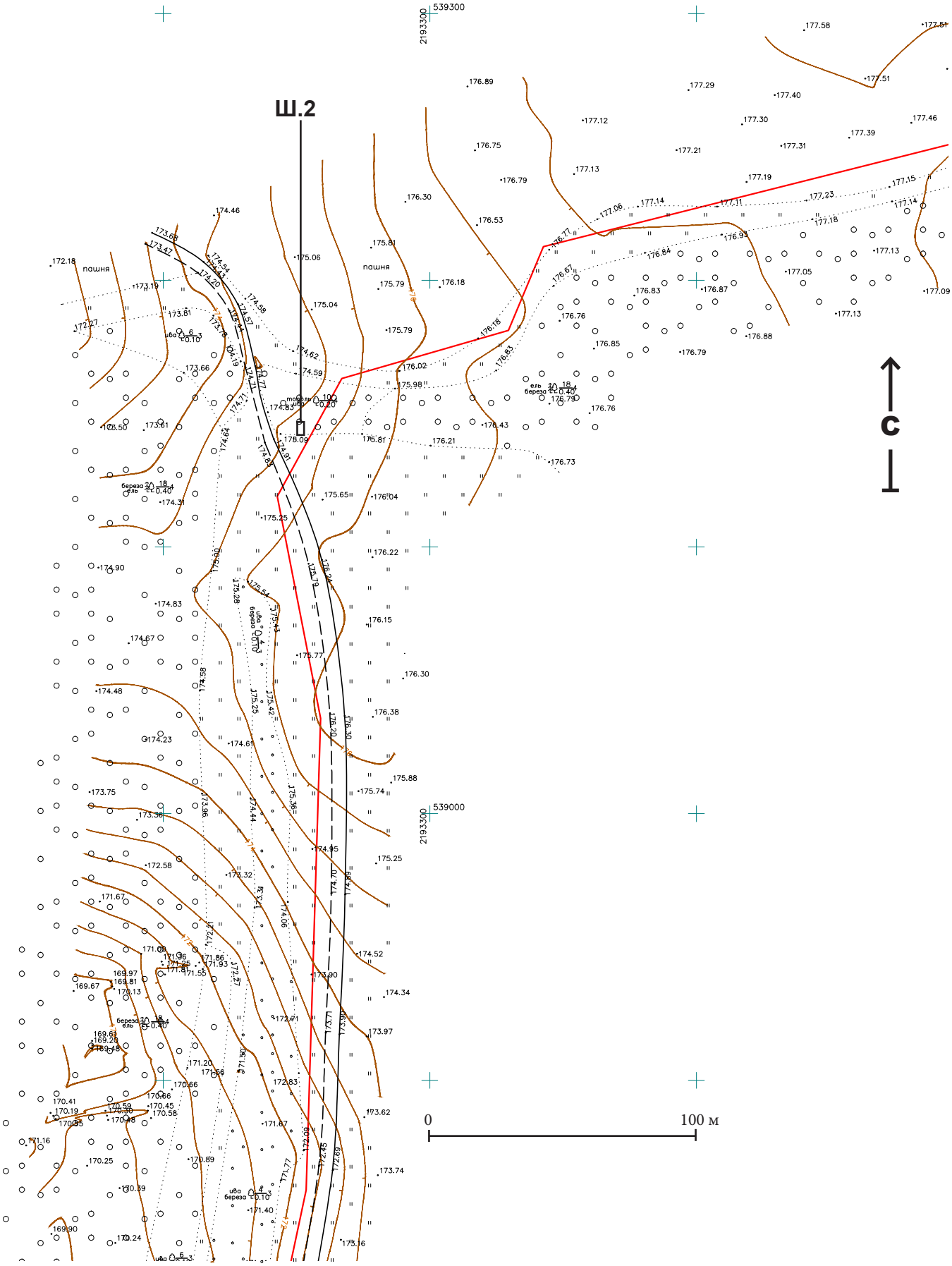

Рис. 34. Археологическое обследование земельного участка, подлежащего хозяйственному освоению по объекту: «Газопровод межпоселковый от газопровода ГРС Нижнеивкино – пгт Нижнеивкино Куменского района на д. Угор - с. Среднеивкино с отводом на д. Сырда и отключающими устройствами на д. Сычёво, д. Калачиги Верхошижемского района и на д.Седуново Куменского района Кировской области».

Археологические работы на фрагменте топографической карты Заказчика

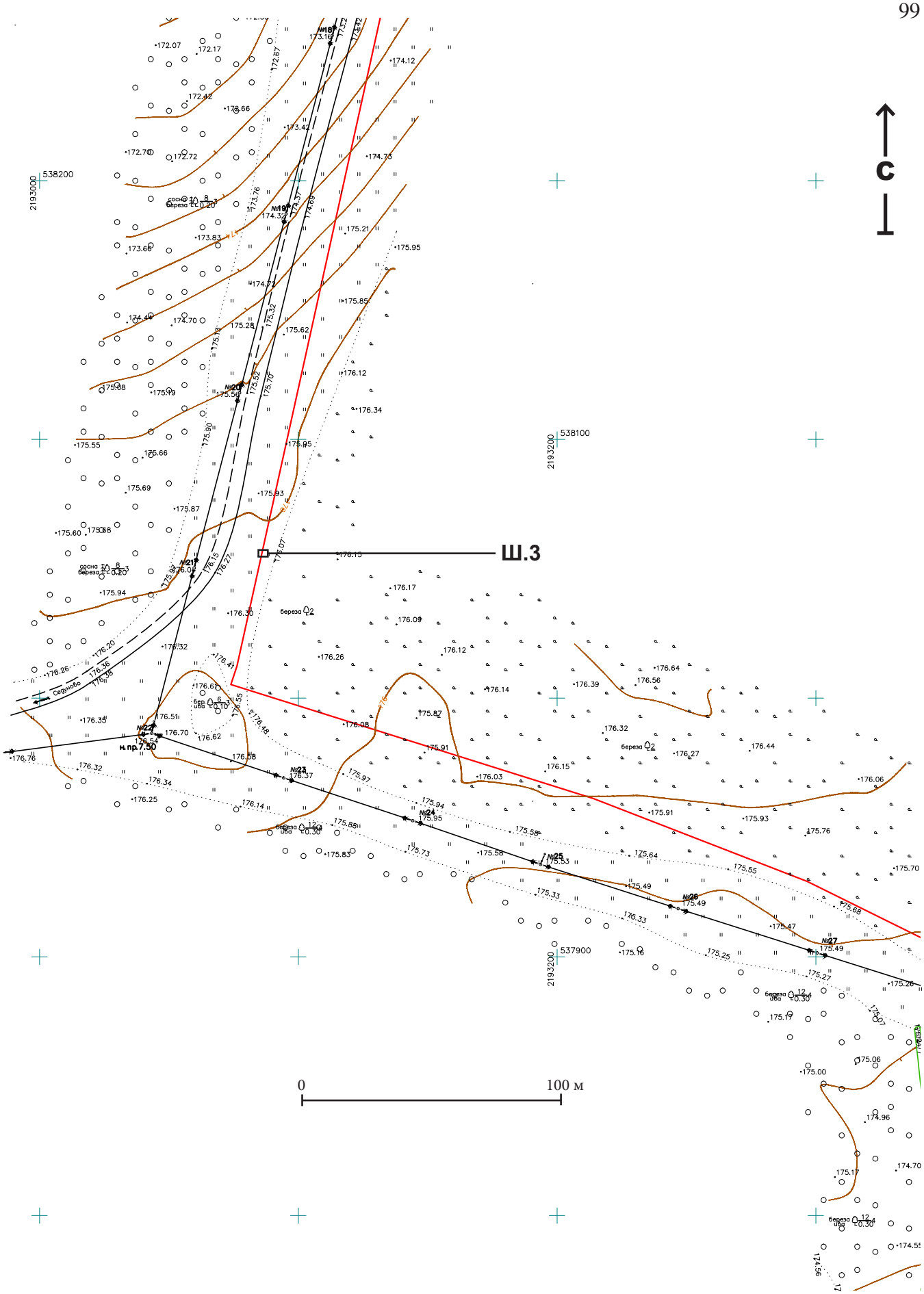

Рис. 35. Археологическое обследование земельного участка, подлежащего хозяйственному освоению по объекту: «Газопровод межпоселковый от газопровода ГРС Нижнеивкино – пгт Нижнеивкино Куменского района на д. Угор - с. Среднеивкино с отводом на д. Сырда и отключающими устройствами на д. Сычёво, д. Калачиги Верхошижемского района и на д.Седуново Куменского района Кировской области».

Археологические работы на фрагменте топографической карты Заказчика

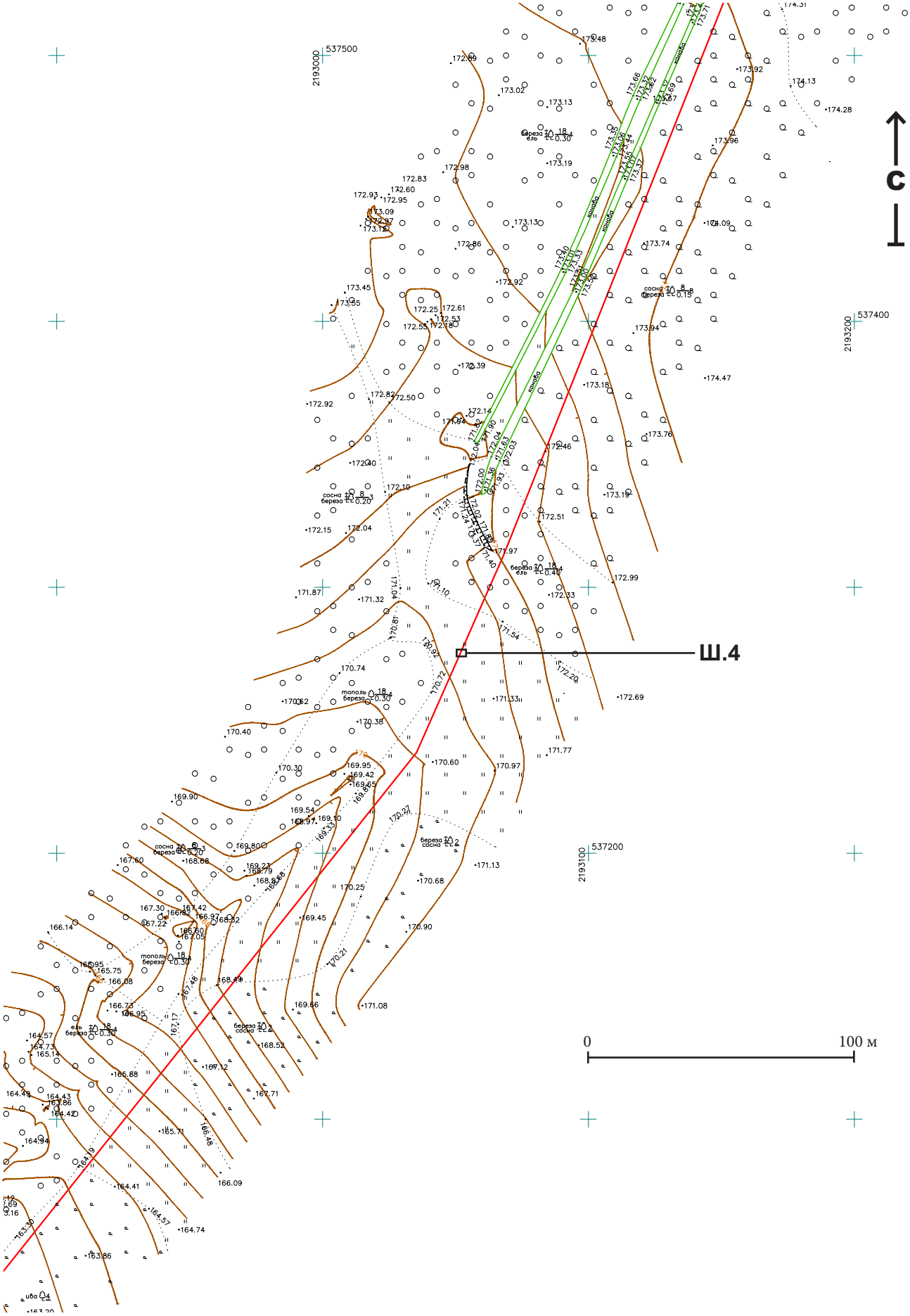

Рис. 36. Археологическое обследование земельного участка, подлежащего хозяйственному освоению по объекту: «Газопровод межпоселковый от газопровода ГРС Нижнеивкино – пгт Нижнеивкино Куменского района на д. Угор - с. Среднеивкино с отводом на д. Сырда и отключающими устройствами на д. Сычёво, д. Калачиги Верхошижемского района и на д.Седуново Куменского района Кировской области».

Археологические работы на фрагменте топографической карты Заказчика



Рис. 37. Археологическое обследование земельного участка, подлежащего хозяйственному освоению по объекту: «Газопровод межпоселковый от газопровода ГРС Нижнеивкино – пгт Нижнеивкино Куменского района на д. Угор - с. Среднеивкино с отводом на д. Сырда и отключающими устройствами на д. Сычёво, д. Калачиги Верхошижемского района и на д.Седуново Куменского района Кировской области».

Археологические работы на фрагменте топографической карты Заказчика

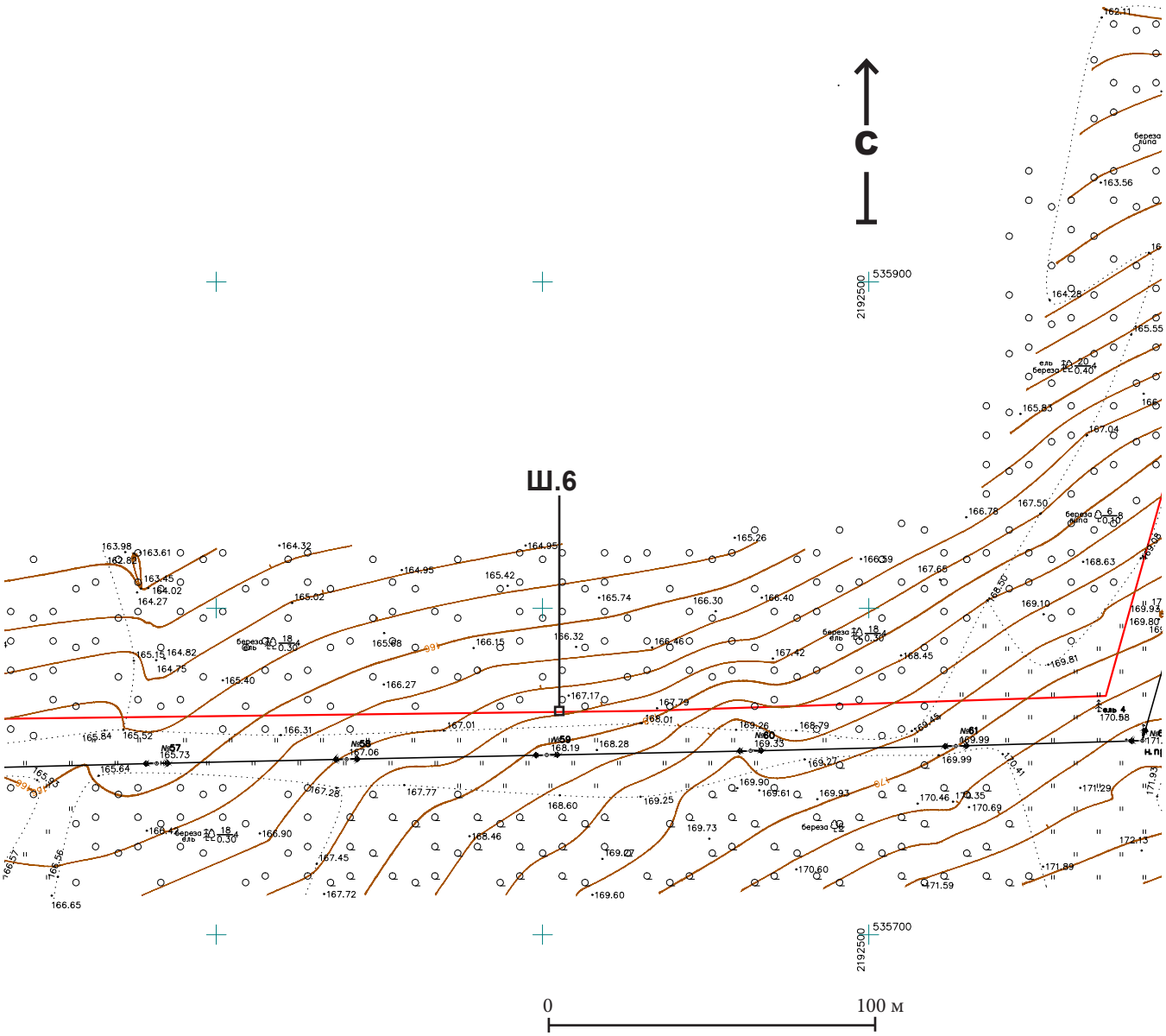

Рис. 38. Археологическое обследование земельного участка, подлежащего хозяйственному освоению по объекту: «Газопровод межпоселковый от газопровода ГРС Нижнеивкино – пгт Нижнеивкино Куменского района на д. Угор - с. Среднеивкино с отводом на д. Сырда и отключающими устройствами на д. Сычёво, д. Калачиги Верхошижемского района и на д.Седуново Куменского района Кировской области».

Археологические работы на фрагменте топографической карты Заказчика

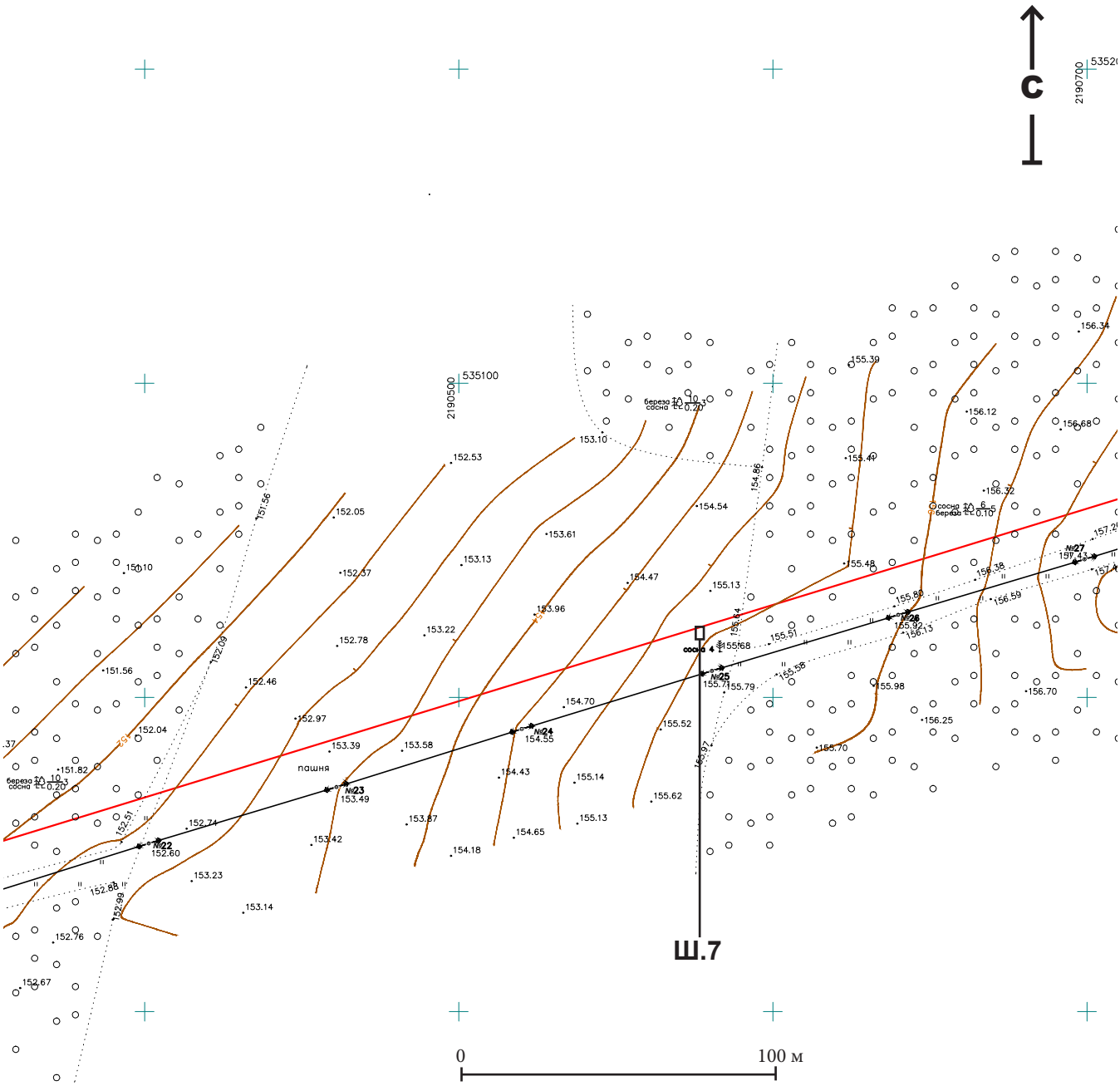

Рис. 39. Археологическое обследование земельного участка, подлежащего хозяйственному освоению по объекту: «Газопровод межпоселковый от газопровода ГРС Нижнеивкино – пгт Нижнеивкино Куменского района на д. Угор - с. Среднеивкино с отводом на д. Сырда и отключающими устройствами на д. Сычёво, д. Калачиги Верхошижемского района и на д.Седуново Куменского района Кировской области».

Археологические работы на фрагменте топографической карты Заказчика

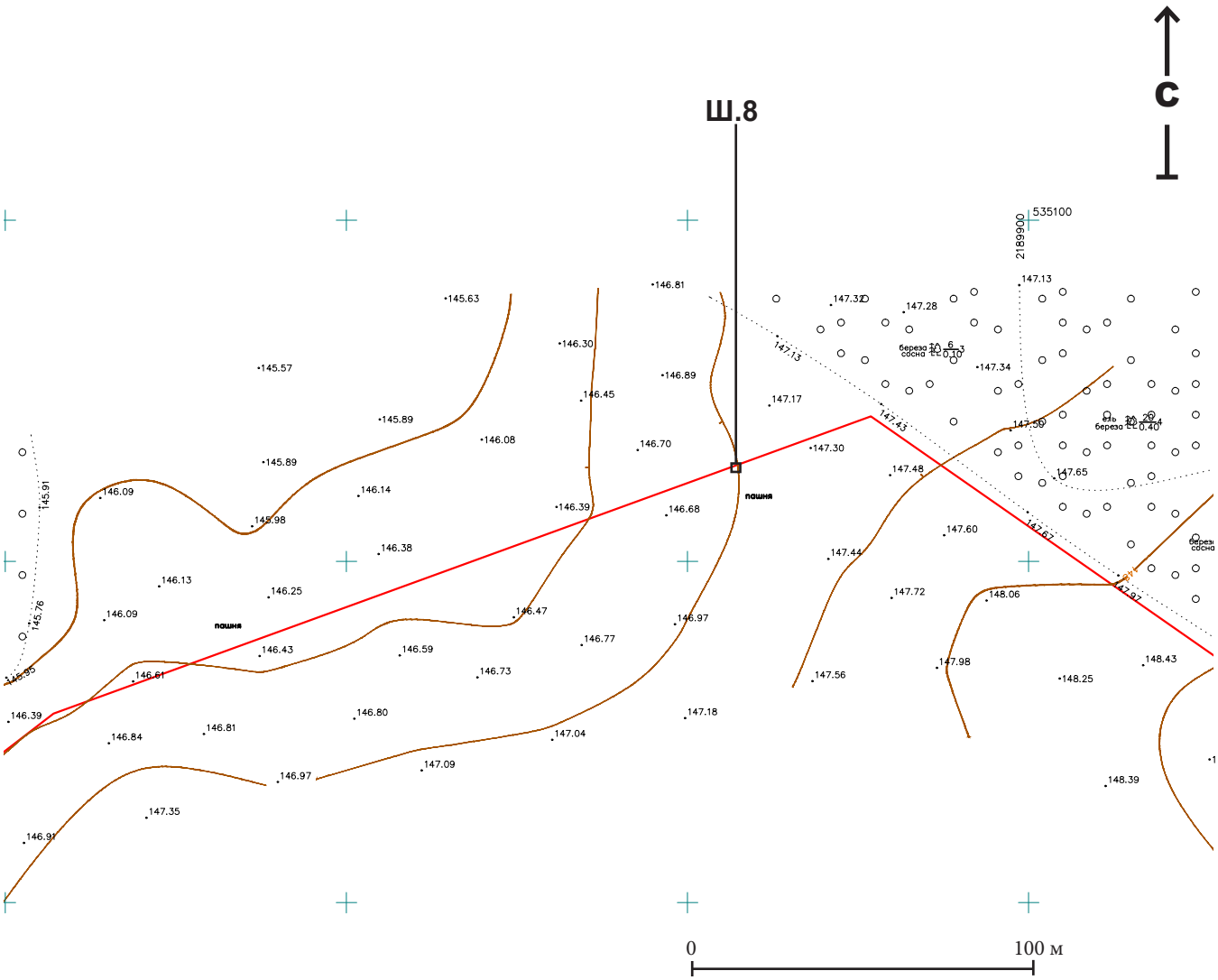

Рис. 40. Археологическое обследование земельного участка, подлежащего хозяйственному освоению по объекту: «Газопровод межпоселковый от газопровода ГРС Нижнеивкино – пгт Нижнеивкино Куменского района на д. Угор - с. Среднеивкино с отводом на д. Сырда и отключающими устройствами на д. Сычёво, д. Калачиги Верхошижемского района и на д.Седуново Куменского района Кировской области».

Археологические работы на фрагменте топографической карты Заказчика

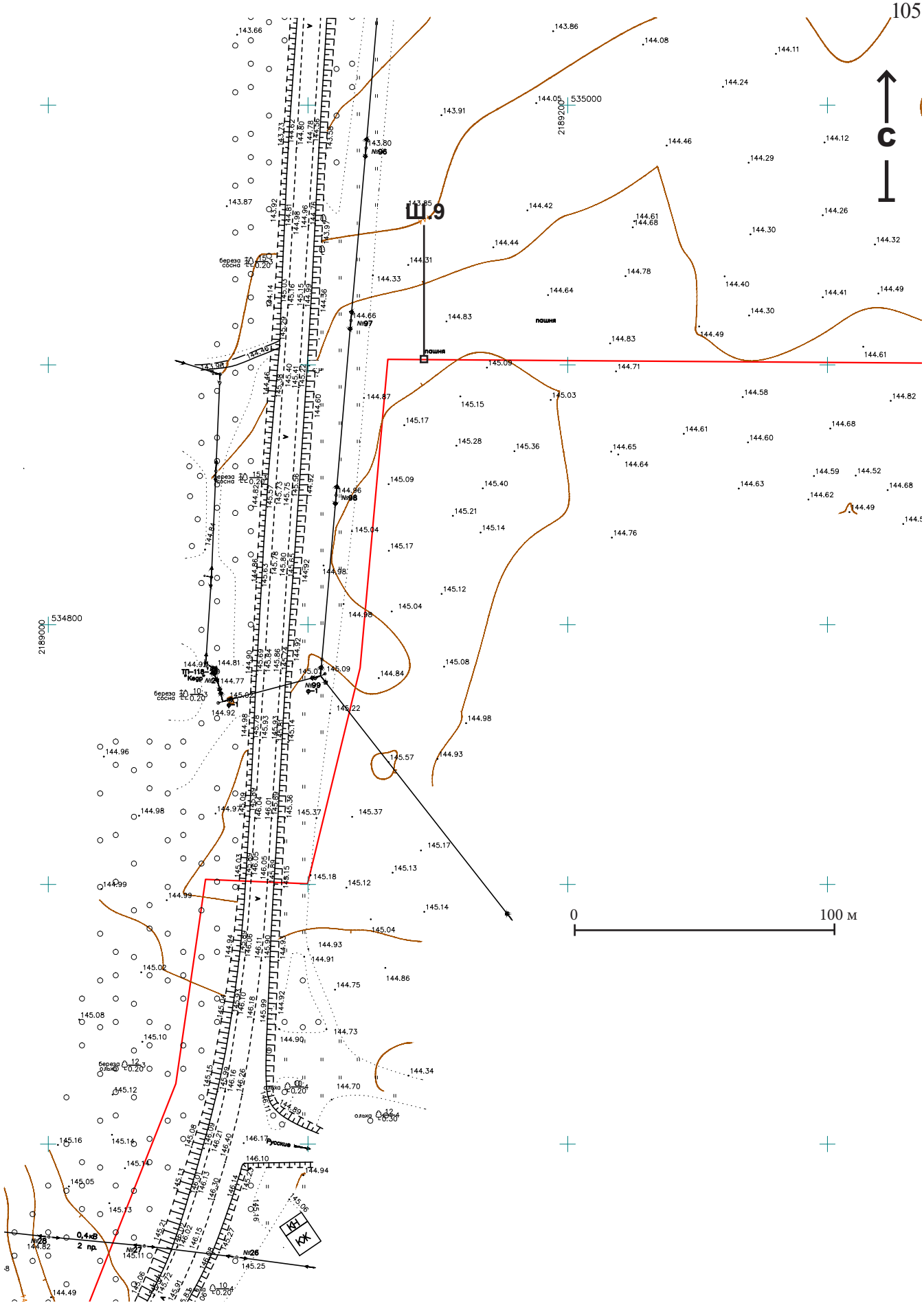

Рис. 41. Археологическое обследование земельного участка, подлежащего хозяйственному освоению по объекту: «Газопровод межпоселковый от газопровода ГРС Нижнеивкино – пгт Нижнеивкино Куменского района на д. Угор - с. Среднеивкино с отводом на д. Сырда и отключающими устройствами на д. Сычёво, д. Калачиги Верхошижемского района и на д.Седуново Куменского района Кировской области».

Археологические работы на фрагменте топографической карты Заказчика

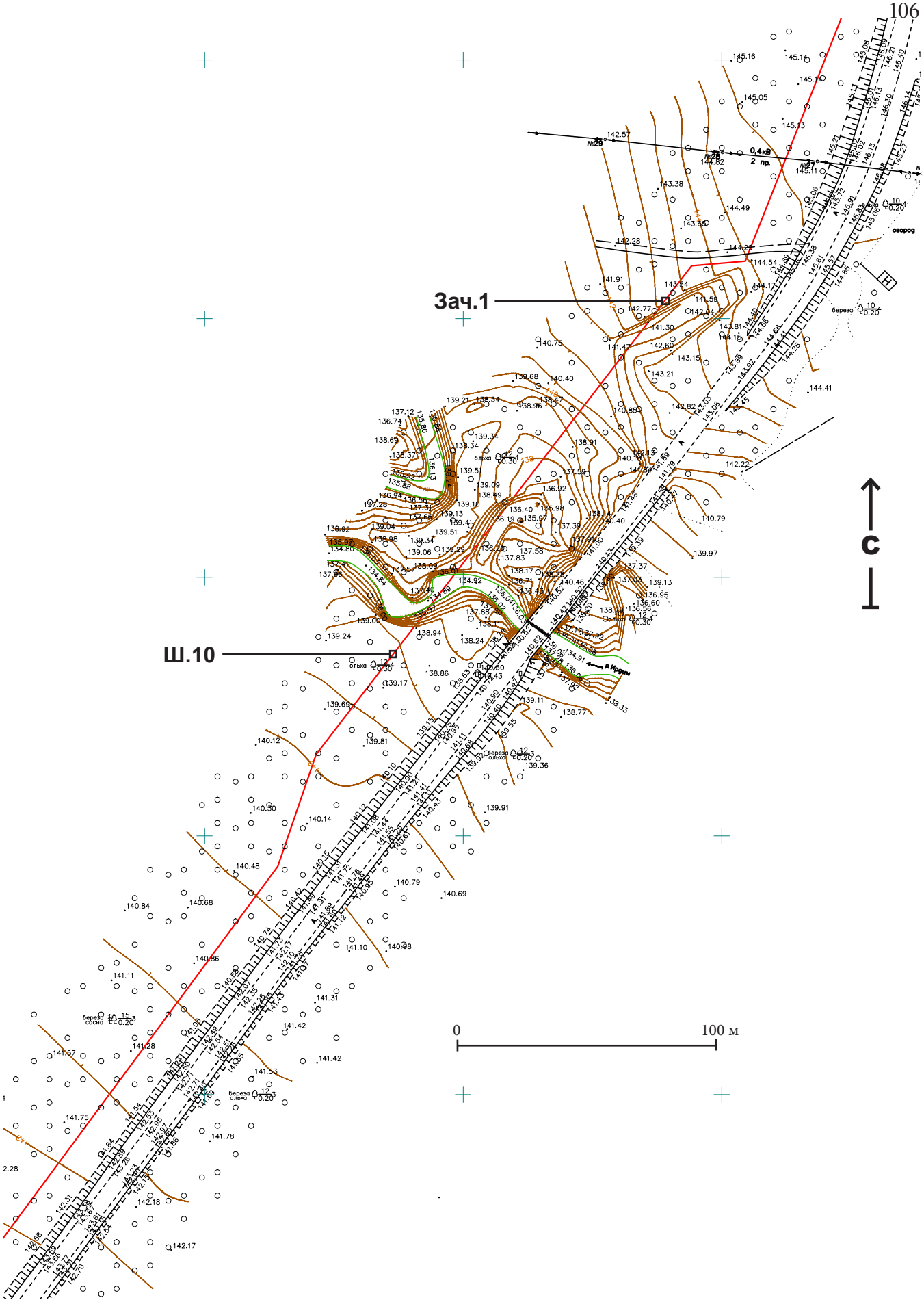

Рис. 42. Археологическое обследование земельного участка, подлежащего хозяйственному освоению по объекту: «Газопровод межпоселковый от газопровода ГРС Нижнеивкино – пгт Нижнеивкино Куменского района на д. Угор - с. Среднеивкино с отводом на д. Сырда и отключающими устройствами на д. Сычёво, д. Калачиги Верхошижемского района и на д.Седуново Куменского района Кировской области».

Археологические работы на фрагменте топографической карты Заказчика

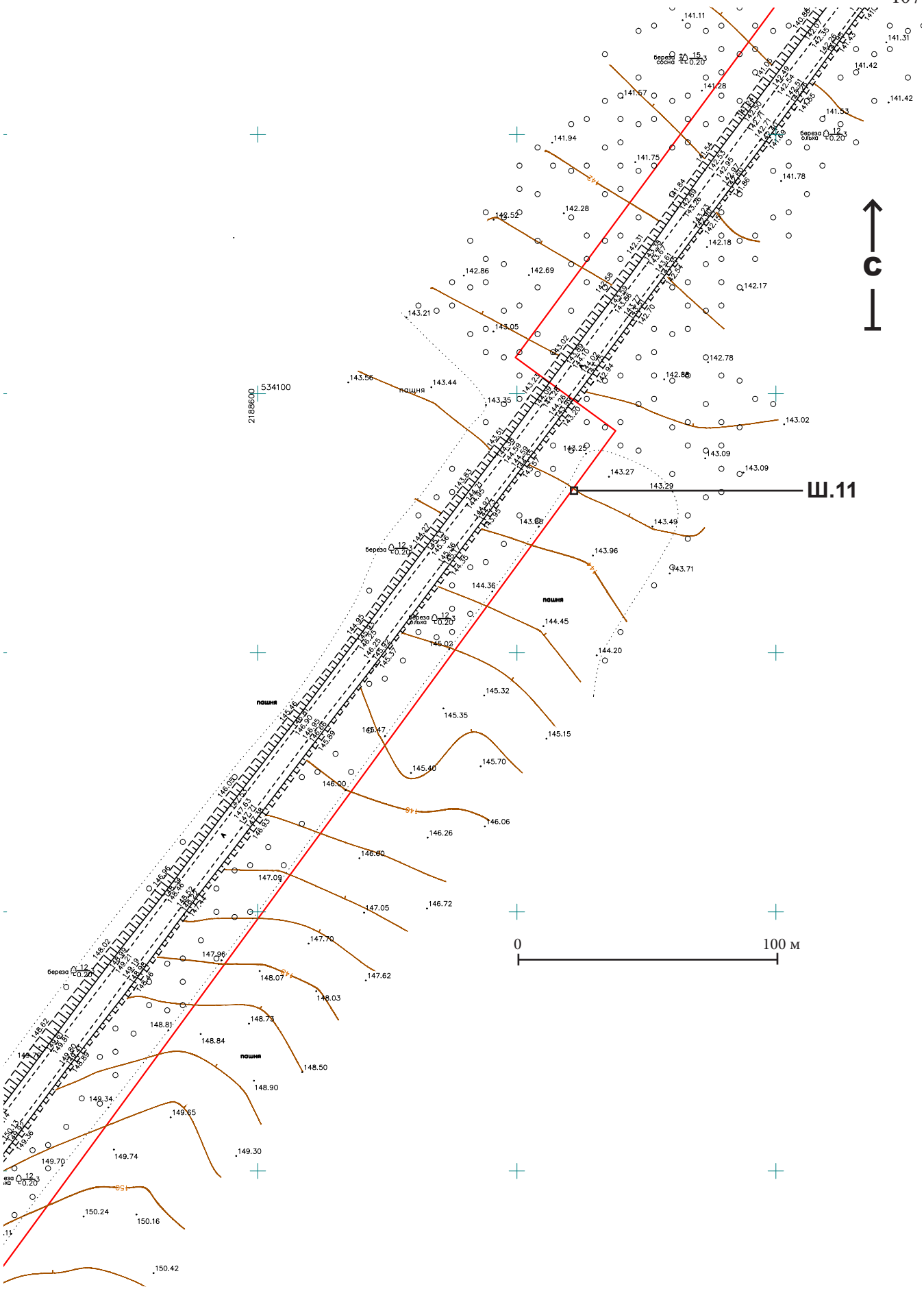

Рис. 43. Археологическое обследование земельного участка, подлежащего хозяйственному освоению по объекту: «Газопровод межпоселковый от газопровода ГРС Нижнеивкино – пгт Нижнеивкино Куменского района на д. Угор - с. Среднеивкино с отводом на д. Сырда и отключающими устройствами на д. Сычёво, д. Калачиги Верхошижемского района и на д.Седуново Куменского района Кировской области».

Археологические работы на фрагменте топографической карты Заказчика

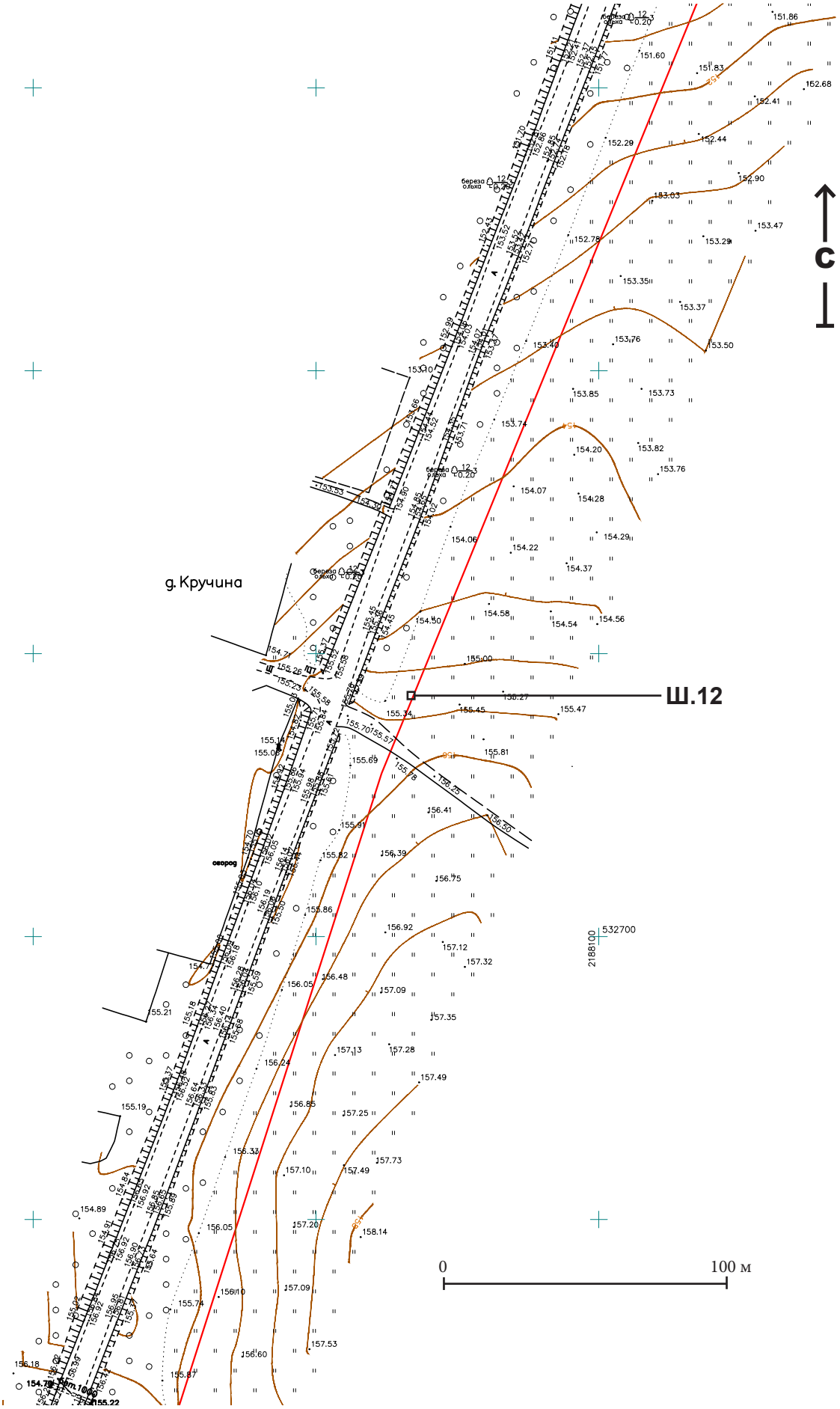

Рис. 44. Археологическое обследование земельного участка, подлежащего хозяйственному освоению по объекту: «Газопровод межпоселковый от газопровода ГРС Нижнеивкино – пгт Нижнеивкино Куменского района на д. Угор - с. Среднеивкино с отводом на д. Сырда и отключающими устройствами на д. Сычёво, д. Калачиги Верхошижемского района и на д.Седуново Куменского района Кировской области».

Археологические работы на фрагменте топографической карты Заказчика



Рис. 45. Археологическое обследование земельного участка, подлежащего хозяйственному освоению по объекту: «Газопровод межпоселковый от газопровода ГРС Нижнеивкино – пгт Нижнеивкино Куменского района на д. Угор - с. Среднеивкино с отводом на д. Сырда и отключающими устройствами на д. Сычёво, д. Калачиги Верхошижемского района и на д.Седуново Куменского района Кировской области».

Археологические работы на фрагменте топографической карты Заказчика

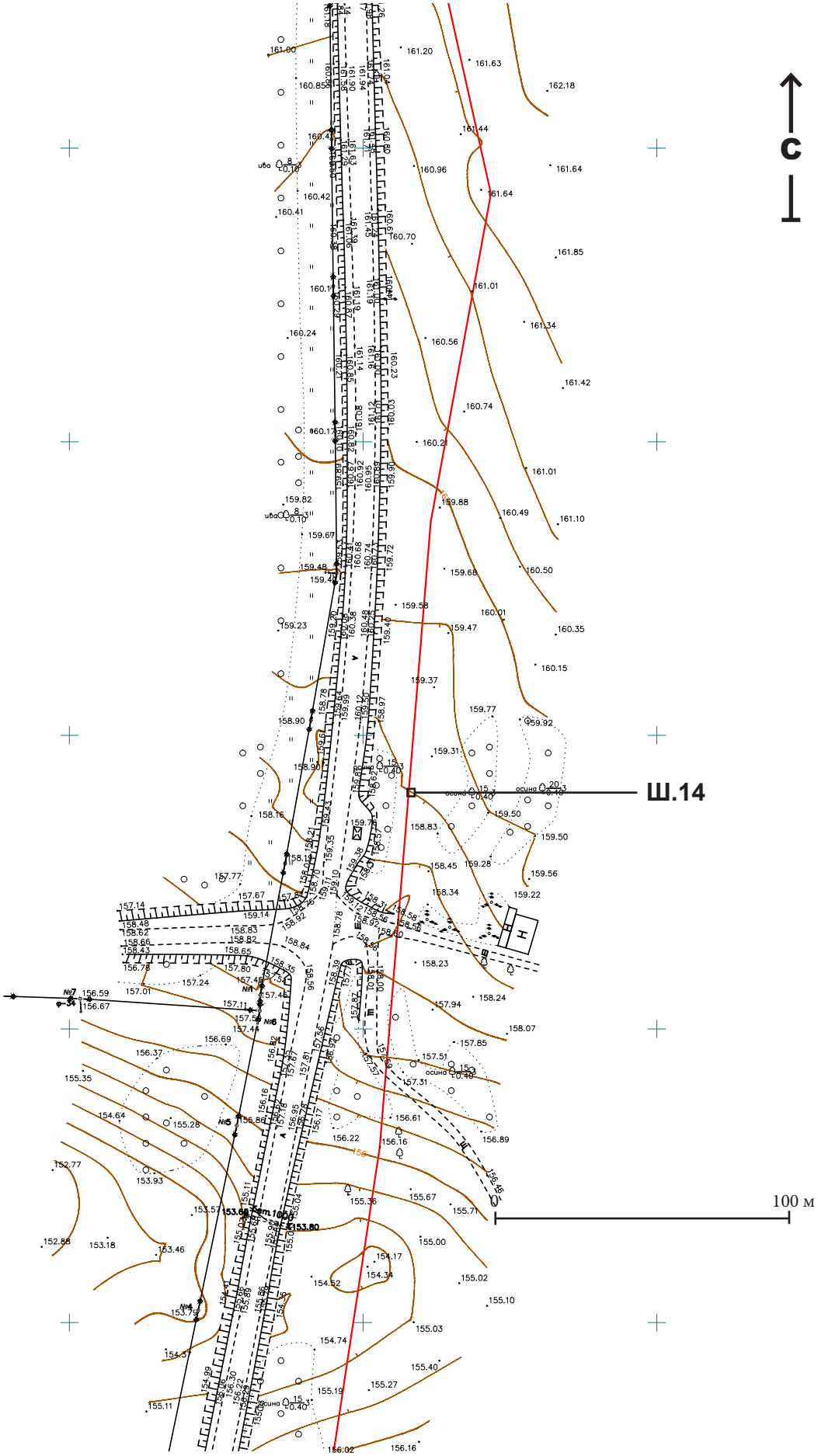

Рис. 46. Археологическое обследование земельного участка, подлежащего хозяйственному освоению по объекту: «Газопровод межпоселковый от газопровода ГРС Нижнеивкино – пгт Нижнеивкино Куменского района на д. Угор - с. Среднеивкино с отводом на д. Сырда и отключающими устройствами на д. Сычёво, д. Калачиги Верхошижемского района и на д.Седуново Куменского района Кировской области».

Археологические работы на фрагменте топографической карты Заказчика

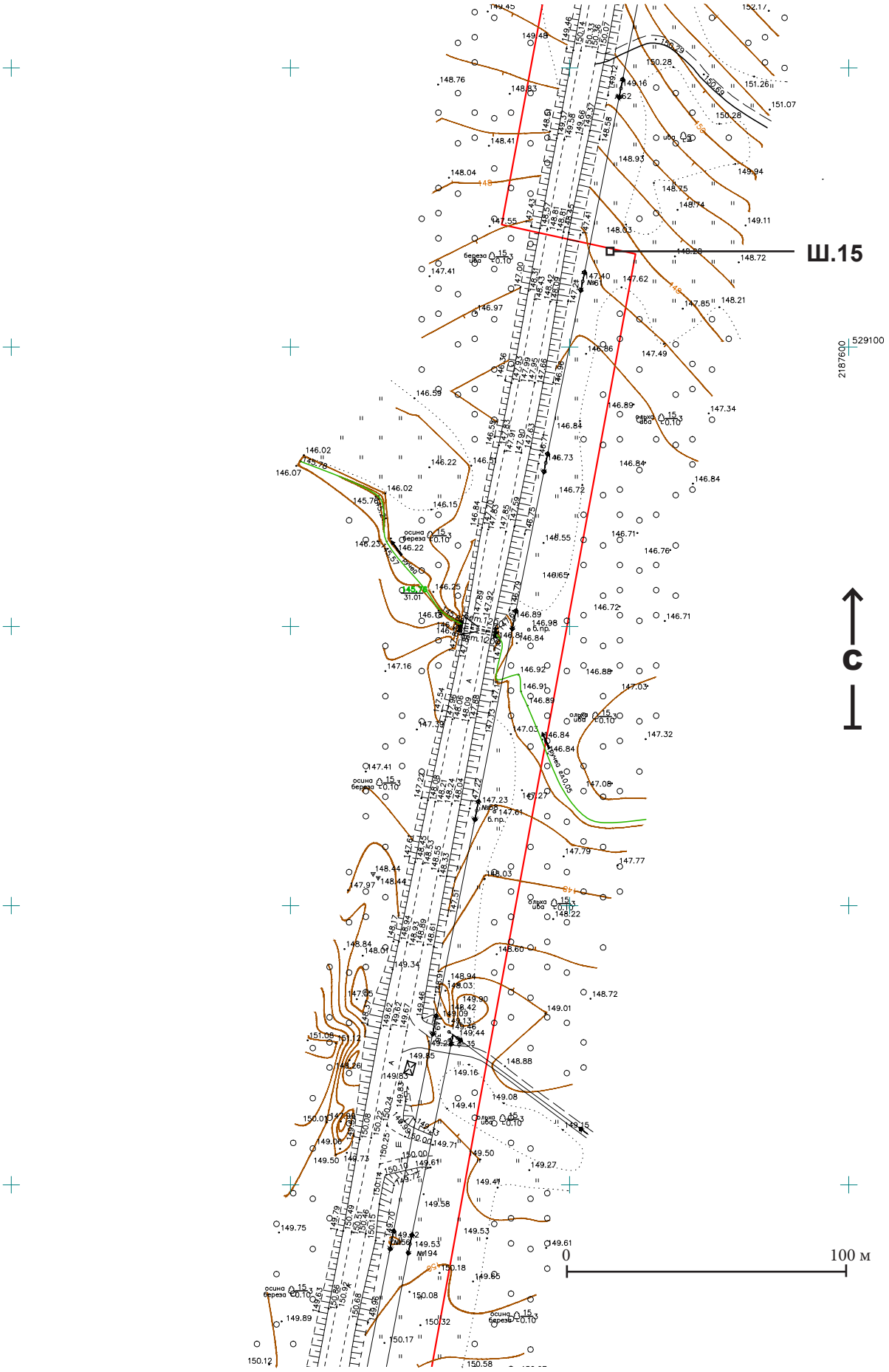

Рис. 47. Археологическое обследование земельного участка, подлежащего хозяйственному освоению по объекту: «Газопровод межпоселковый от газопровода ГРС Нижнеивкино – пгт Нижнеивкино Куменского района на д. Угор - с. Среднеивкино с отводом на д. Сырда и отключающими устройствами на д. Сычёво, д. Калачиги Верхошижемского района и на д.Седуново Куменского района Кировской области».

Археологические работы на фрагменте топографической карты Заказчика

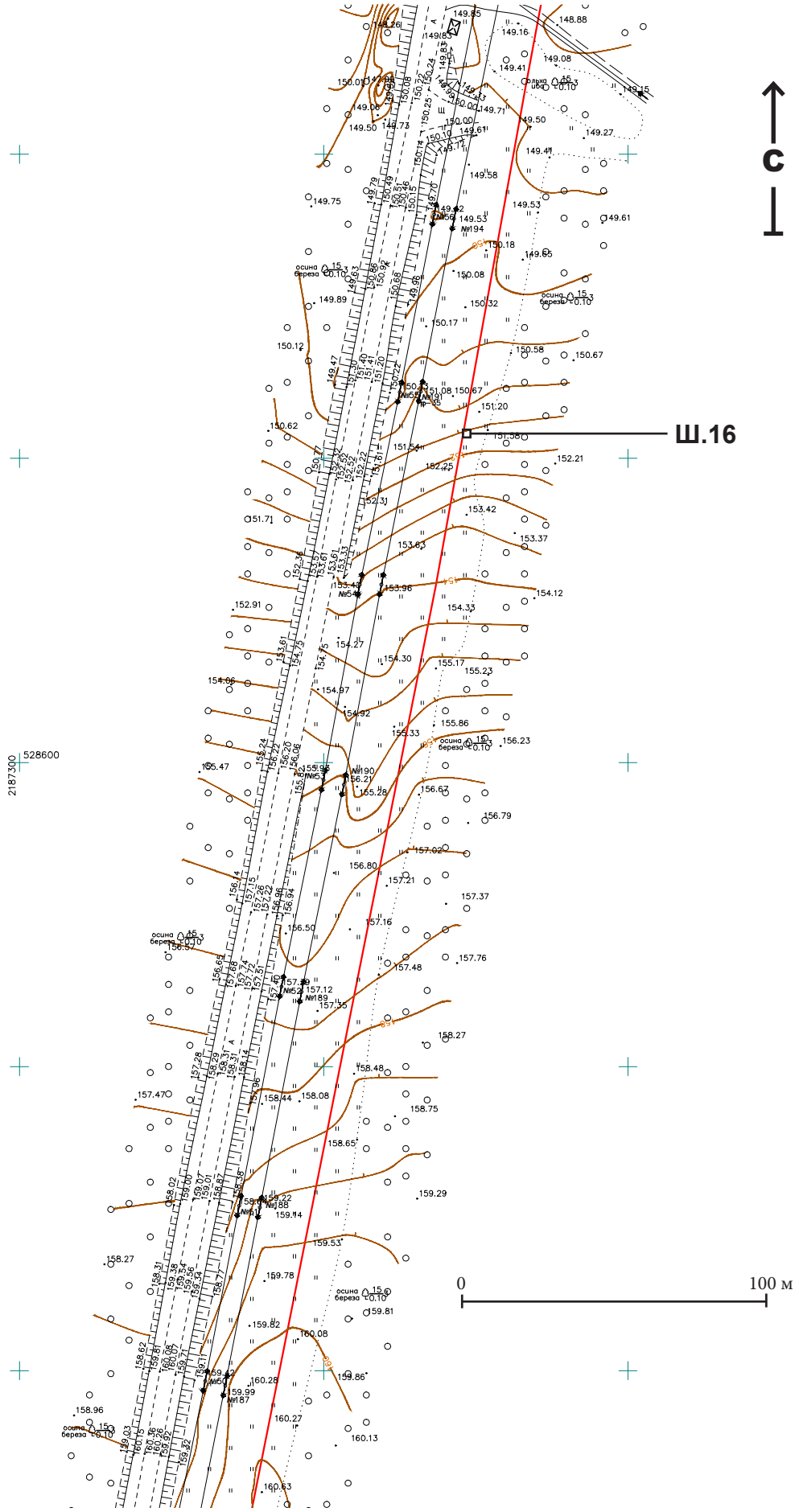

Рис. 48. Археологическое обследование земельного участка, подлежащего хозяйственному освоению по объекту: «Газопровод межпоселковый от газопровода ГРС Нижнеивкино – пгт Нижнеивкино Куменского района на д. Угор - с. Среднеивкино с отводом на д. Сырда и отключающими устройствами на д. Сычёво, д. Калачиги Верхошижемского района и на д.Седуново Куменского района Кировской области».

Археологические работы на фрагменте топографической карты Заказчика

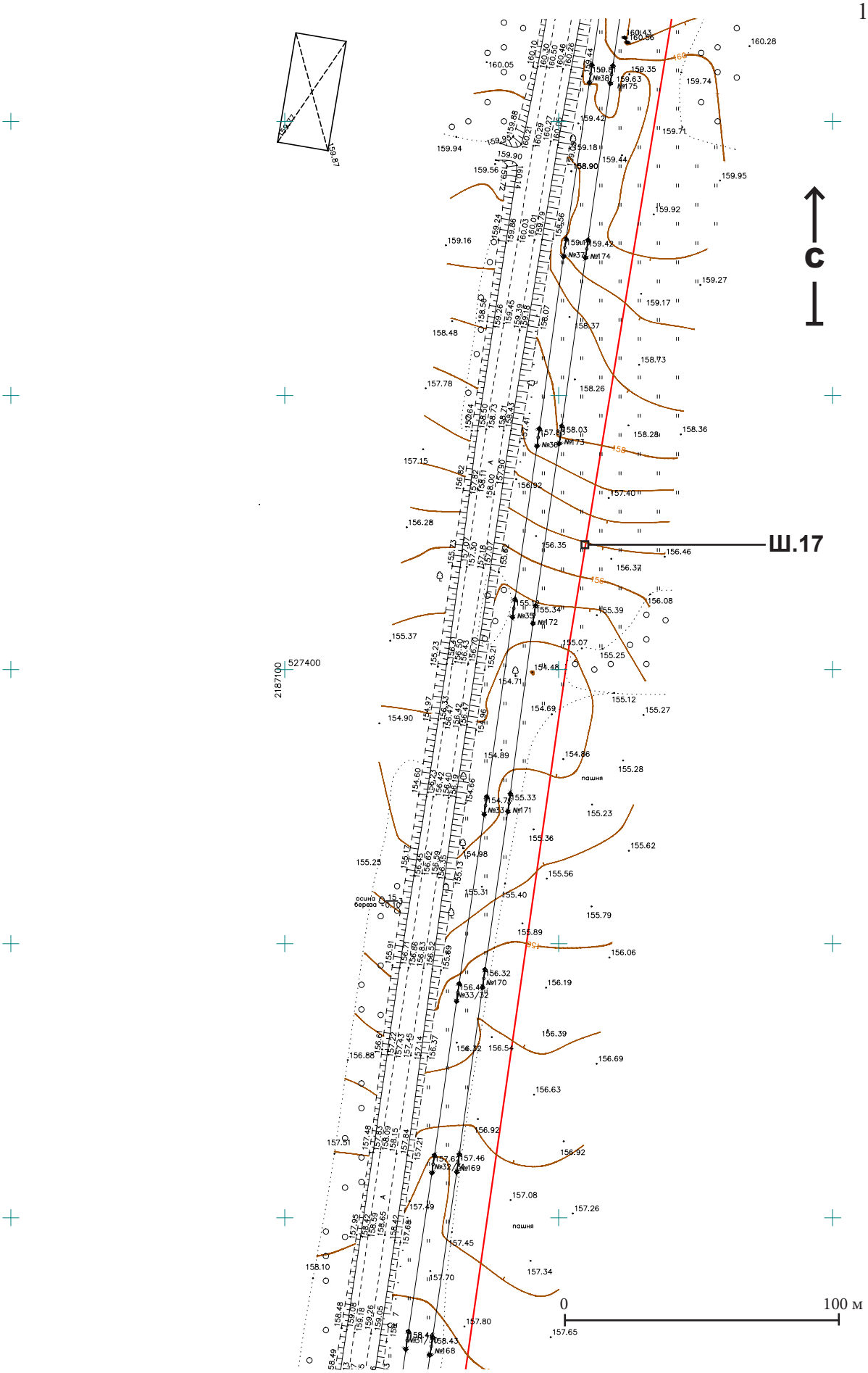

Рис. 49. Археологическое обследование земельного участка, подлежащего хозяйственному освоению по объекту: «Газопровод межпоселковый от газопровода ГРС Нижнеивкино – пгт Нижнеивкино Куменского района на д. Угор - с. Среднеивкино с отводом на д. Сырда и отключающими устройствами на д. Сычёво, д. Калачиги Верхошижемского района и на д.Седуново Куменского района Кировской области».

Археологические работы на фрагменте топографической карты Заказчика

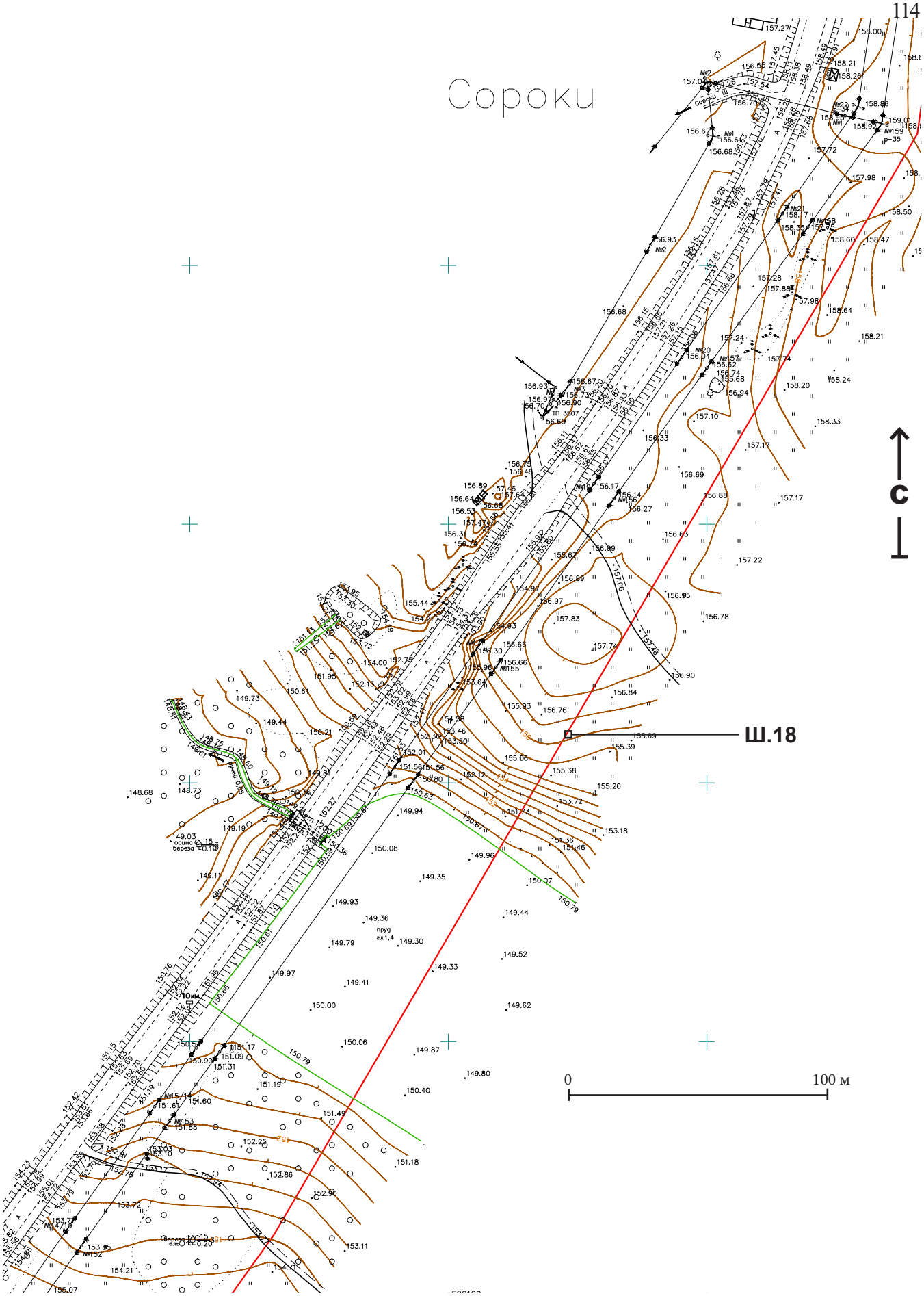

Рис. 50. Археологическое обследование земельного участка, подлежащего хозяйственному освоению по объекту: «Газопровод межпоселковый от газопровода ГРС Нижнеивкино – пгт Нижнеивкино Куменского района на д. Угор - с. Среднеивкино с отводом на д. Сырда и отключающими устройствами на д. Сычёво, д. Калачиги Верхошижемского района и на д.Седуново Куменского района Кировской области».

Археологические работы на фрагменте топографической карты Заказчика

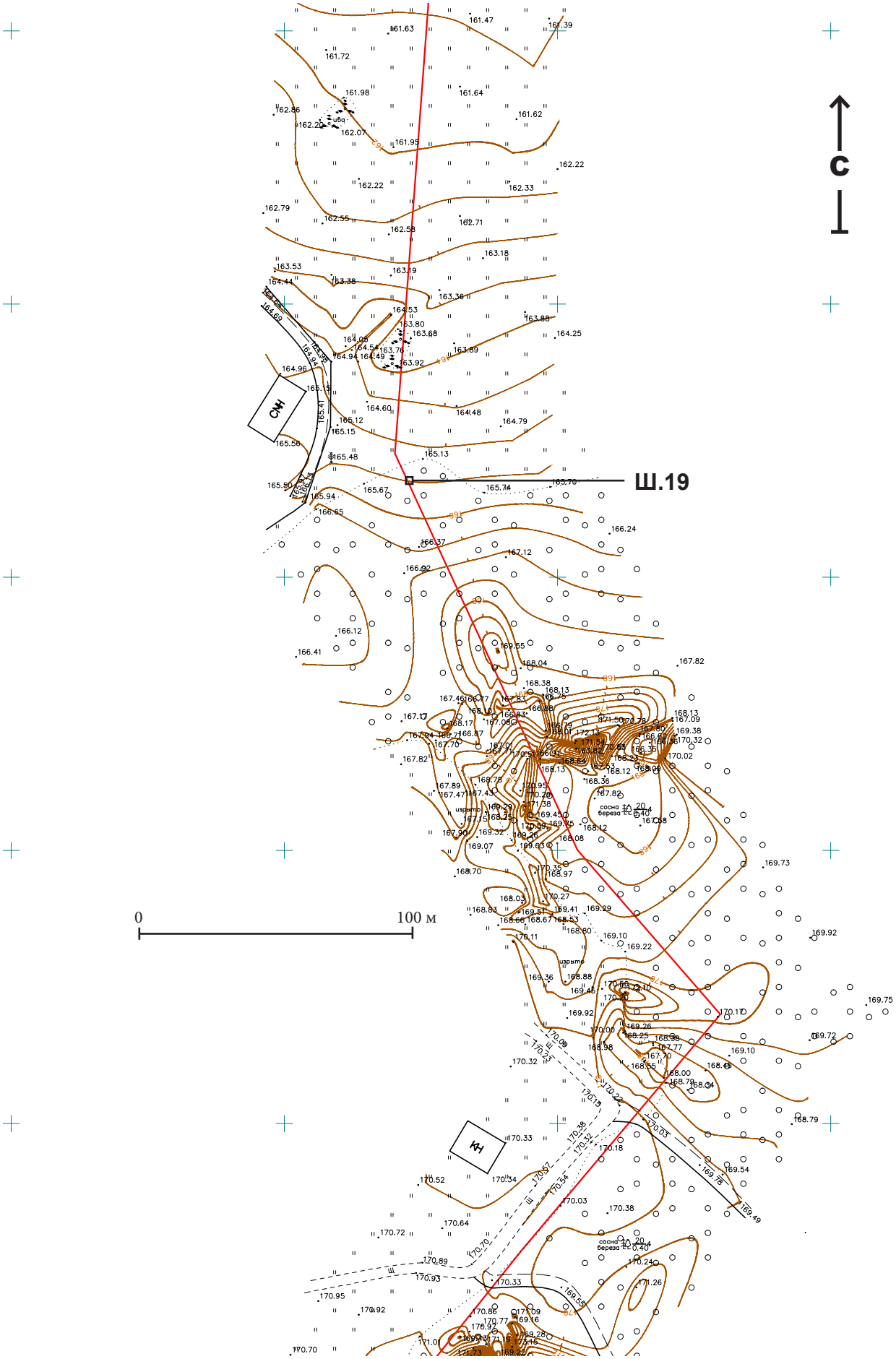

Рис. 51. Археологическое обследование земельного участка, подлежащего хозяйственному освоению по объекту: «Газопровод межпоселковый от газопровода ГРС Нижнеивкино – пгт Нижнеивкино Куменского района на д. Угор - с. Среднеивкино с отводом на д. Сырда и отключающими устройствами на д. Сычёво, д. Калачиги Верхошижемского района и на д.Седуново Куменского района Кировской области».

Археологические работы на фрагменте топографической карты Заказчика

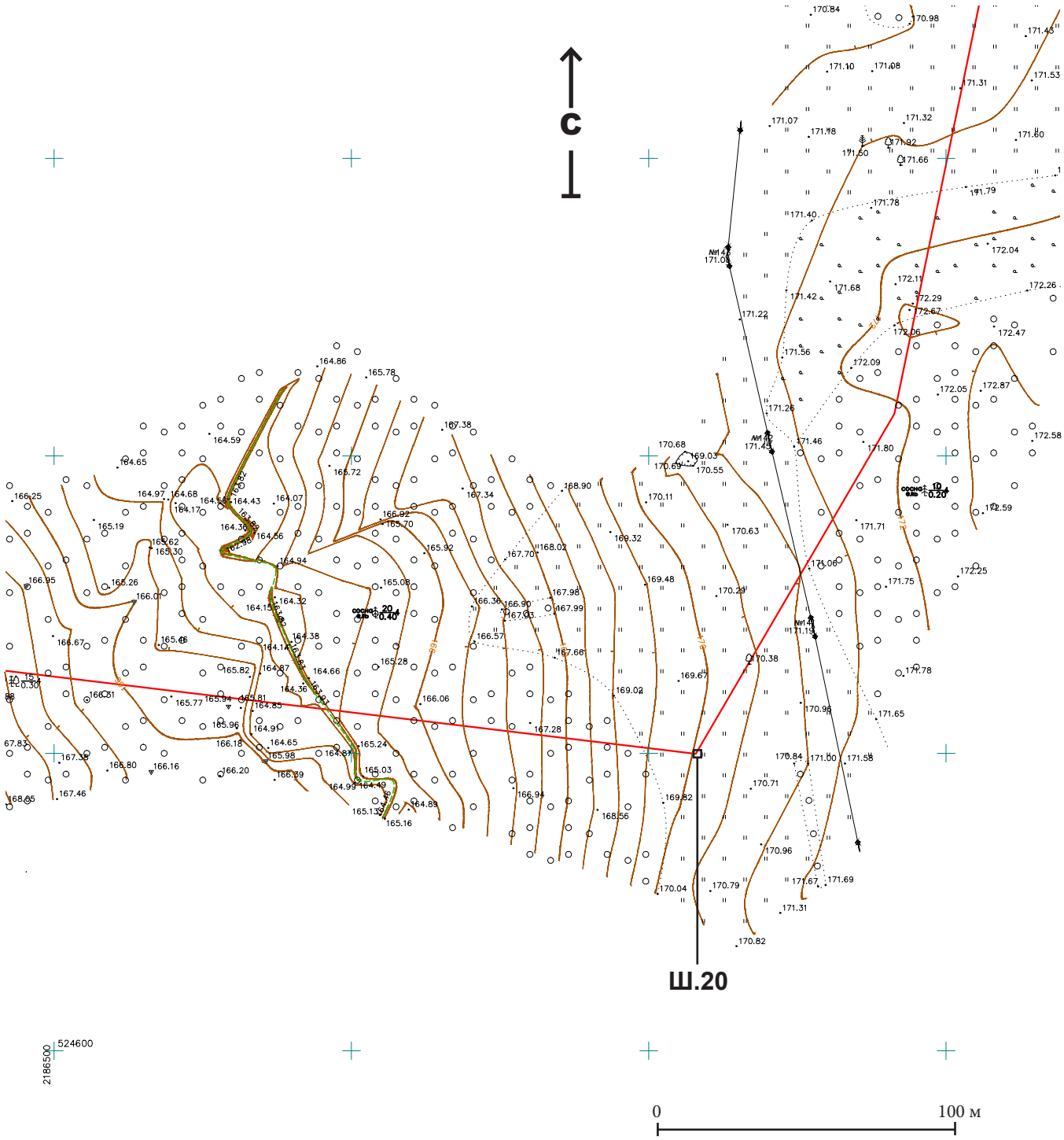

Рис. 52. Археологическое обследование земельного участка, подлежащего хозяйственному освоению по объекту: «Газопровод межпоселковый от газопровода ГРС Нижнеивкино – пгт Нижнеивкино Куменского района на д. Угор - с. Среднеивкино с отводом на д. Сырда и отключающими устройствами на д. Сычёво, д. Калачиги Верхошижемского района и на д.Седуново Куменского района Кировской области».

Археологические работы на фрагменте топографической карты Заказчика

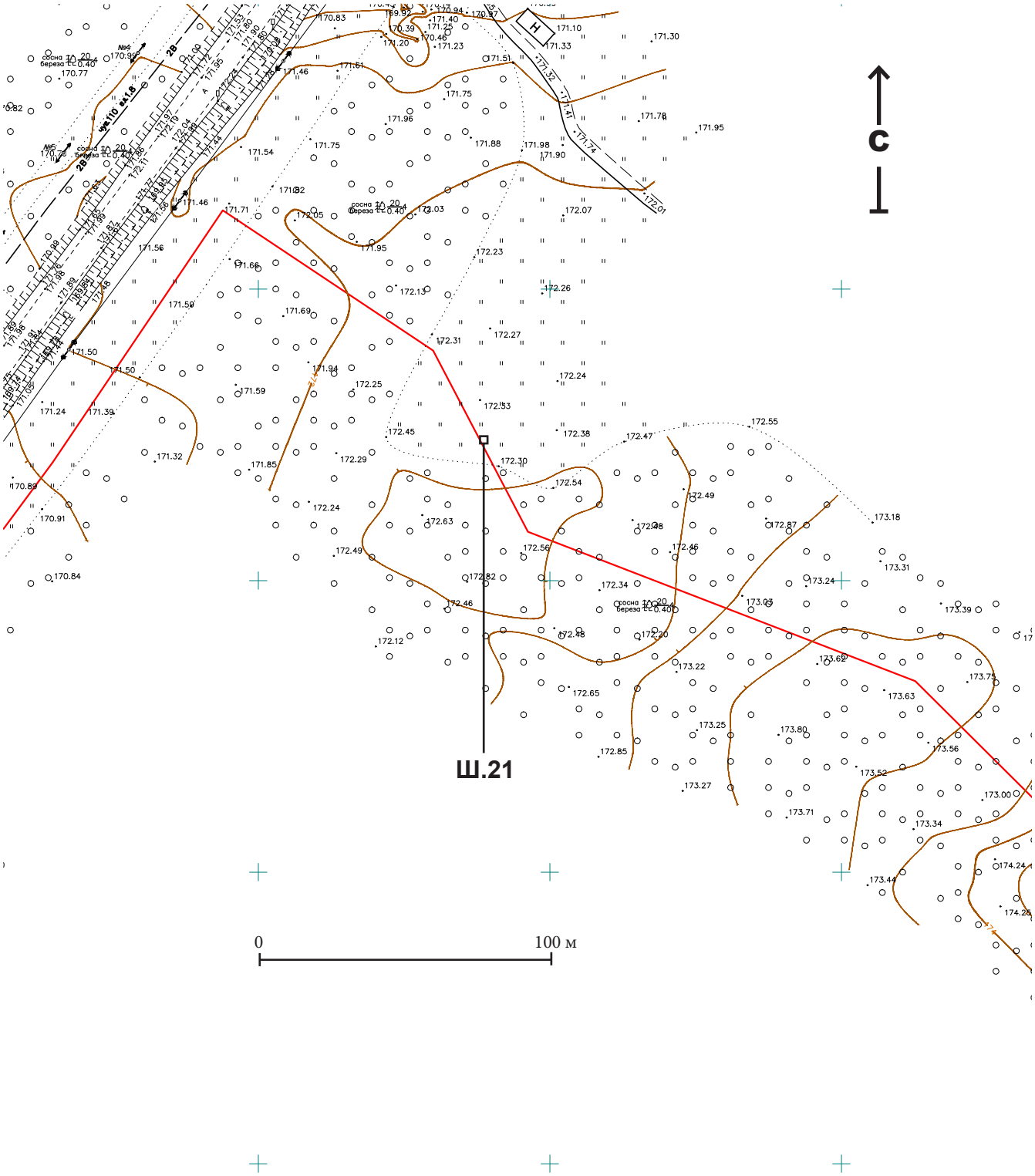

Рис. 53. Археологическое обследование земельного участка, подлежащего хозяйственному освоению по объекту: «Газопровод межпоселковый от газопровода ГРС Нижнеивкино – пгт Нижнеивкино Куменского района на д. Угор - с. Среднеивкино с отводом на д. Сырда и отключающими устройствами на д. Сычёво, д. Калачиги Верхошижемского района и на д.Седуново Куменского района Кировской области».

Археологические работы на фрагменте топографической карты Заказчика

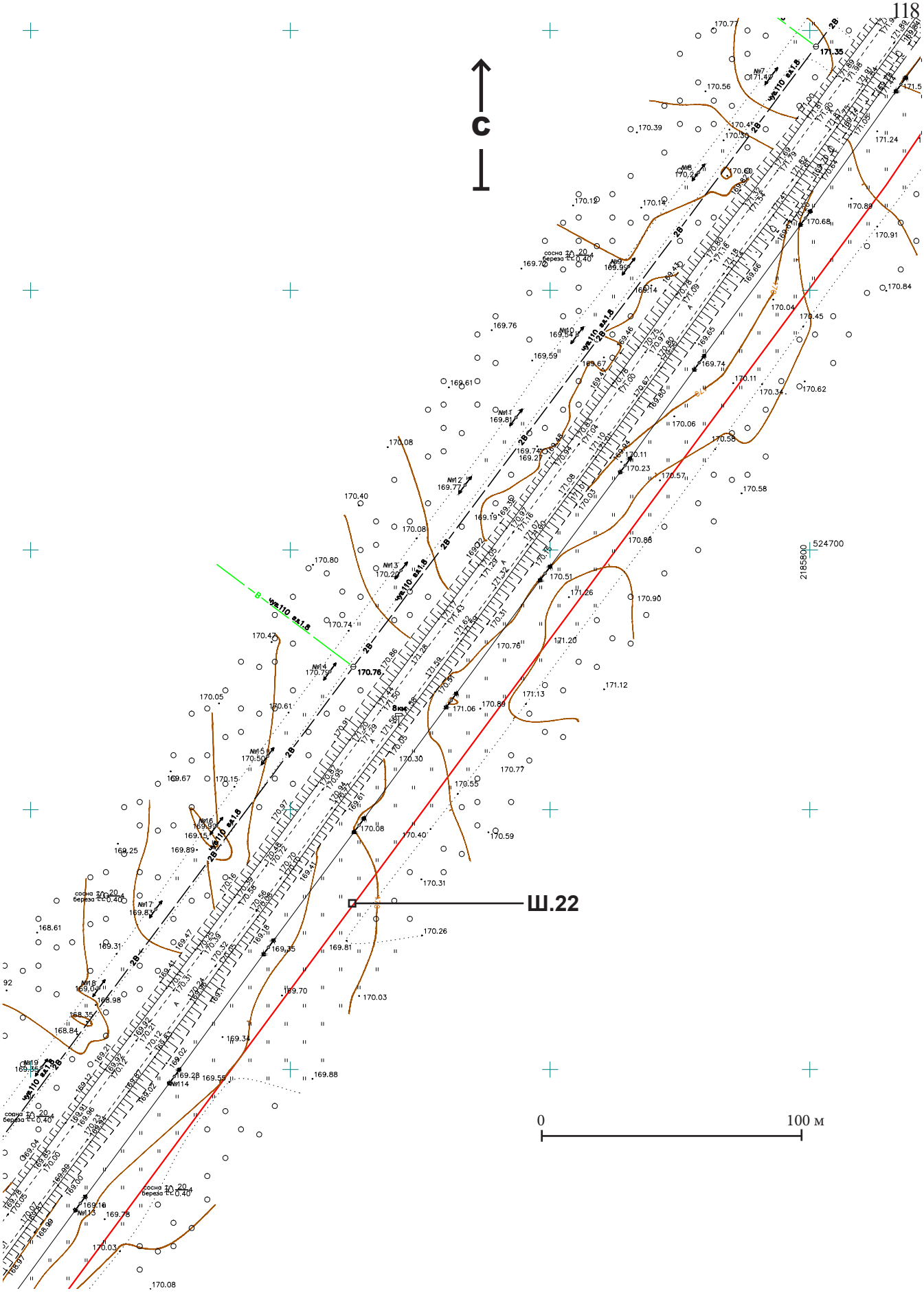

Рис. 54. Археологическое обследование земельного участка, подлежащего хозяйственному освоению по объекту: «Газопровод межпоселковый от газопровода ГРС Нижнеивкино – пгт Нижнеивкино Куменского района на д. Угор - с. Среднеивкино с отводом на д. Сырда и отключающими устройствами на д. Сычёво, д. Калачиги Верхошижемского района и на д.Седуново Куменского района Кировской области».

Археологические работы на фрагменте топографической карты Заказчика

Рис. 55. Археологическое обследование земельного участка, подлежащего хозяйственному освоению по объекту: «Газопровод межпоселковый от газопровода ГРС Нижнеивкино – пгт Нижнеивкино Куменского района на д. Угор - с. Среднеивкино с отводом на д. Сырда и отключающими устройствами на д. Сычёво, д. Калачиги Верхошижемского района и на д.Седуново Куменского района Кировской области».

Археологические работы на фрагменте топографической карты Заказчика

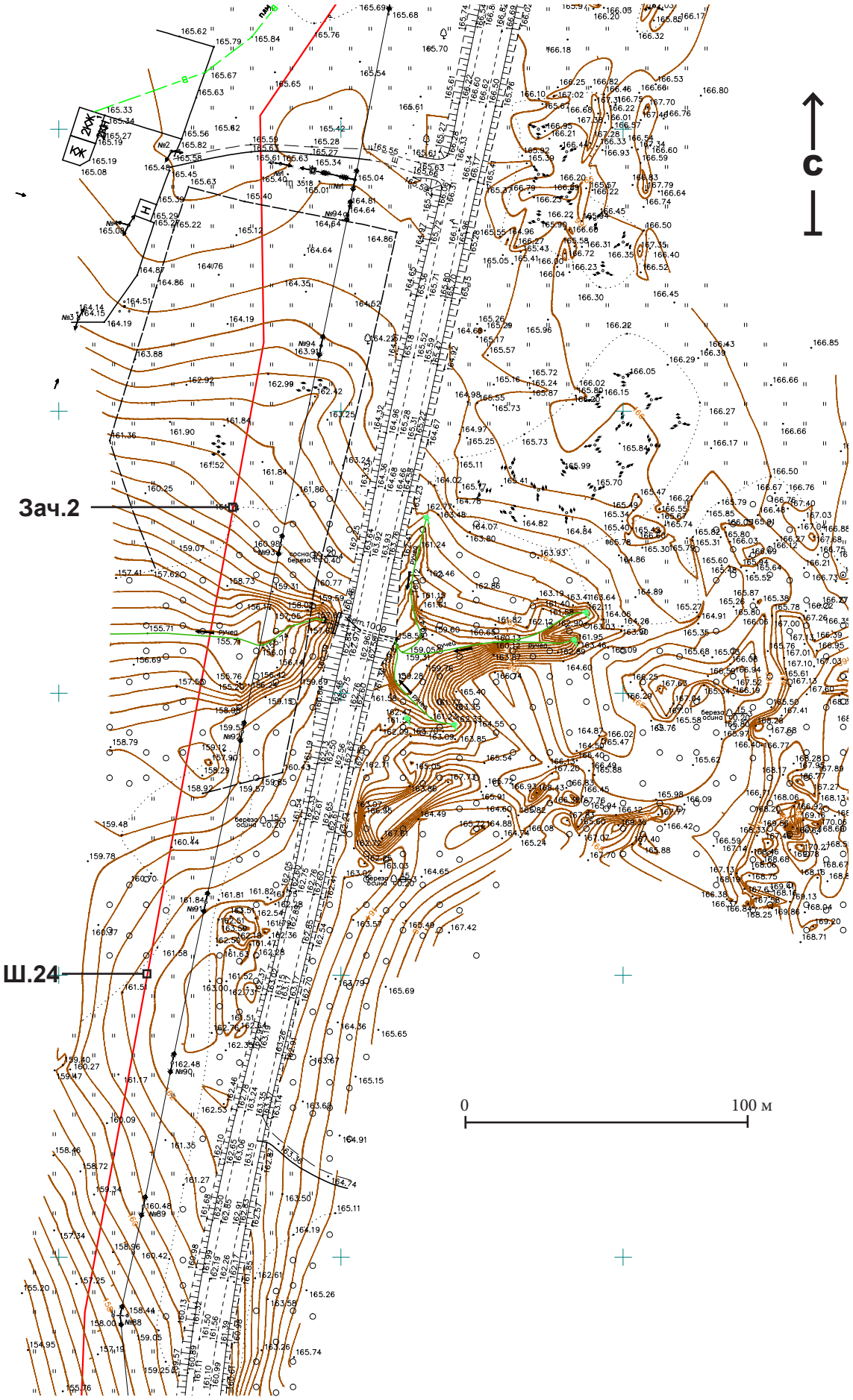

Рис. 56. Археологическое обследование земельного участка, подлежащего хозяйственному освоению по объекту: «Газопровод межпоселковый от газопровода ГРС Нижнеивкино – пгт Нижнеивкино Куменского района на д. Угор - с. Среднеивкино с отводом на д. Сырда и отключающими устройствами на д. Сычёво, д. Калачиги Верхошижемского района и на д.Седуново Куменского района Кировской области».

Археологические работы на фрагменте топографической карты Заказчика

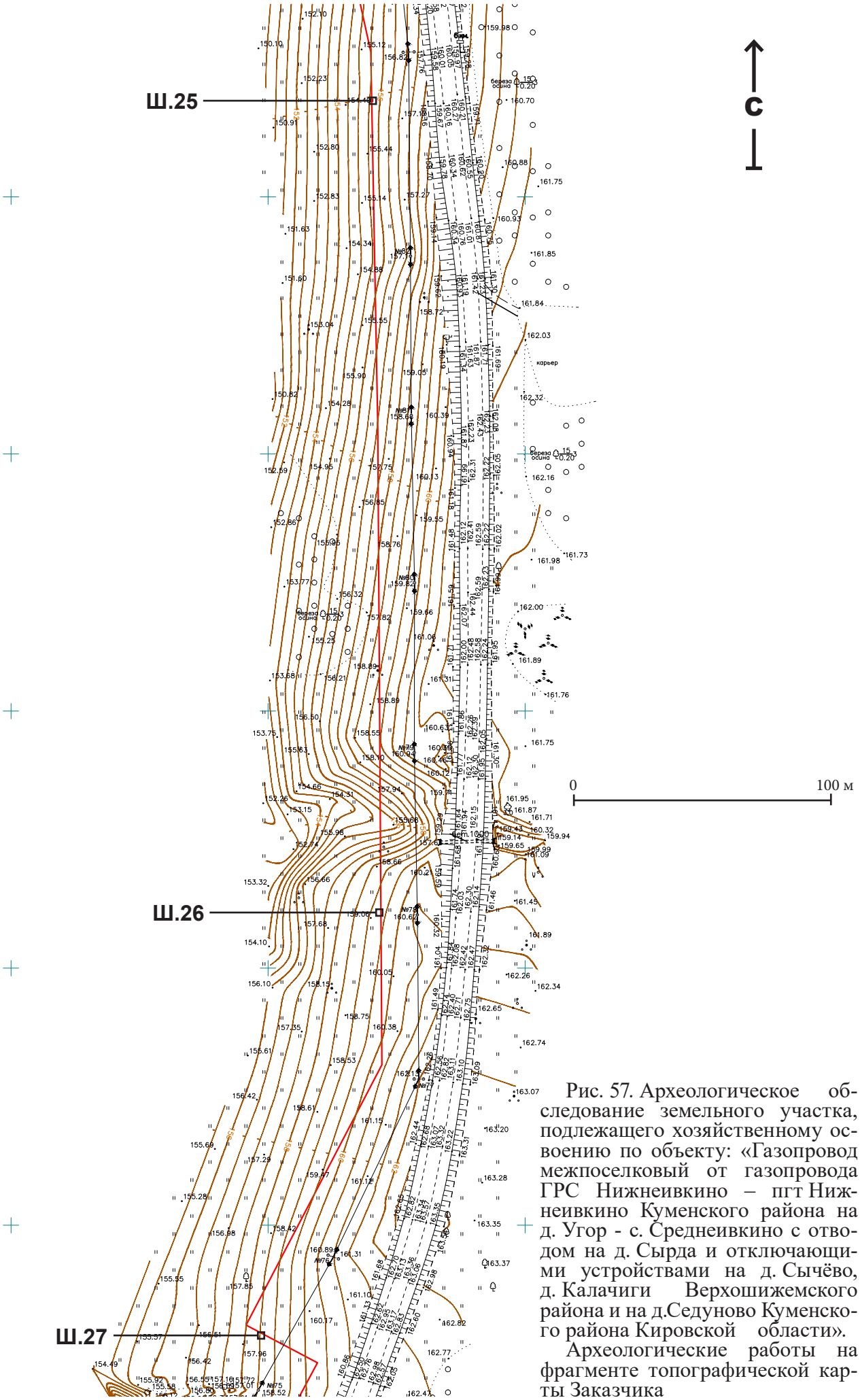

Рис. 57. Археологическое обследование земельного участка, подлежащего хозяйственному освоению по объекту: «Газопровод межпоселковый от газопровода ГРС Нижнеивкино – пгт Нижнеивкино Куменского района на д. Угор - с. Среднеивкино с отводом на д. Сырда и отключающими устройствами на д. Сычёво, д. Калачиги Верхошижемского района и на д.Седуново Куменского района Кировской области».

Археологические работы на фрагменте топографической карты Заказчика

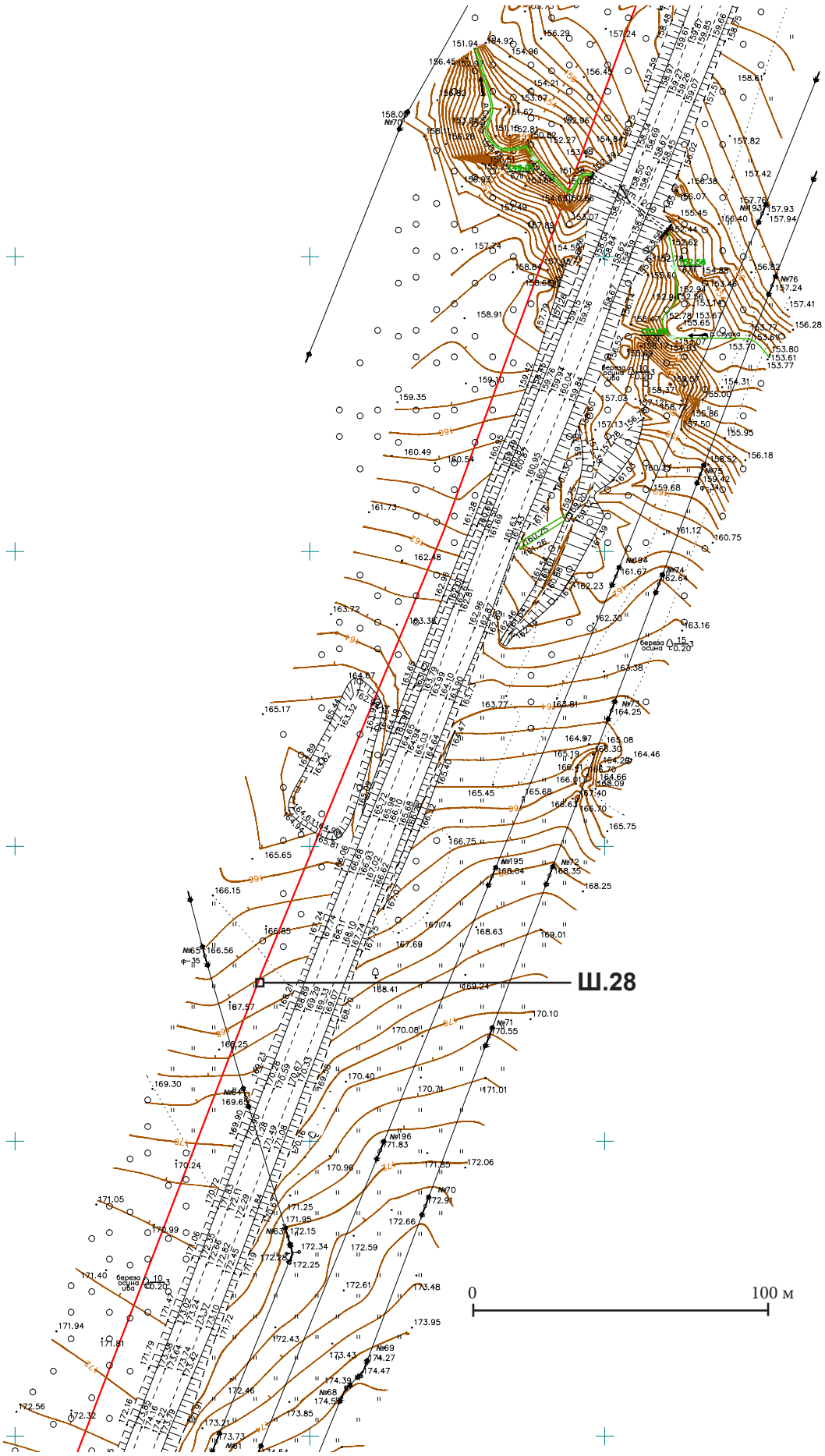

Рис. 58. Археологическое обследование земельного участка, подлежащего хозяйственному освоению по объекту: «Газопровод межпоселковый от газопровода ГРС Нижнеивкино – пгт Нижнеивкино Куменского района на д. Угор - с. Среднеивкино с отводом на д. Сырда и отключающими устройствами на д. Сычёво, д. Калачиги Верхошижемского района и на д.Седуново Куменского района Кировской области».

Археологические работы на фрагменте топографической карты Заказчика

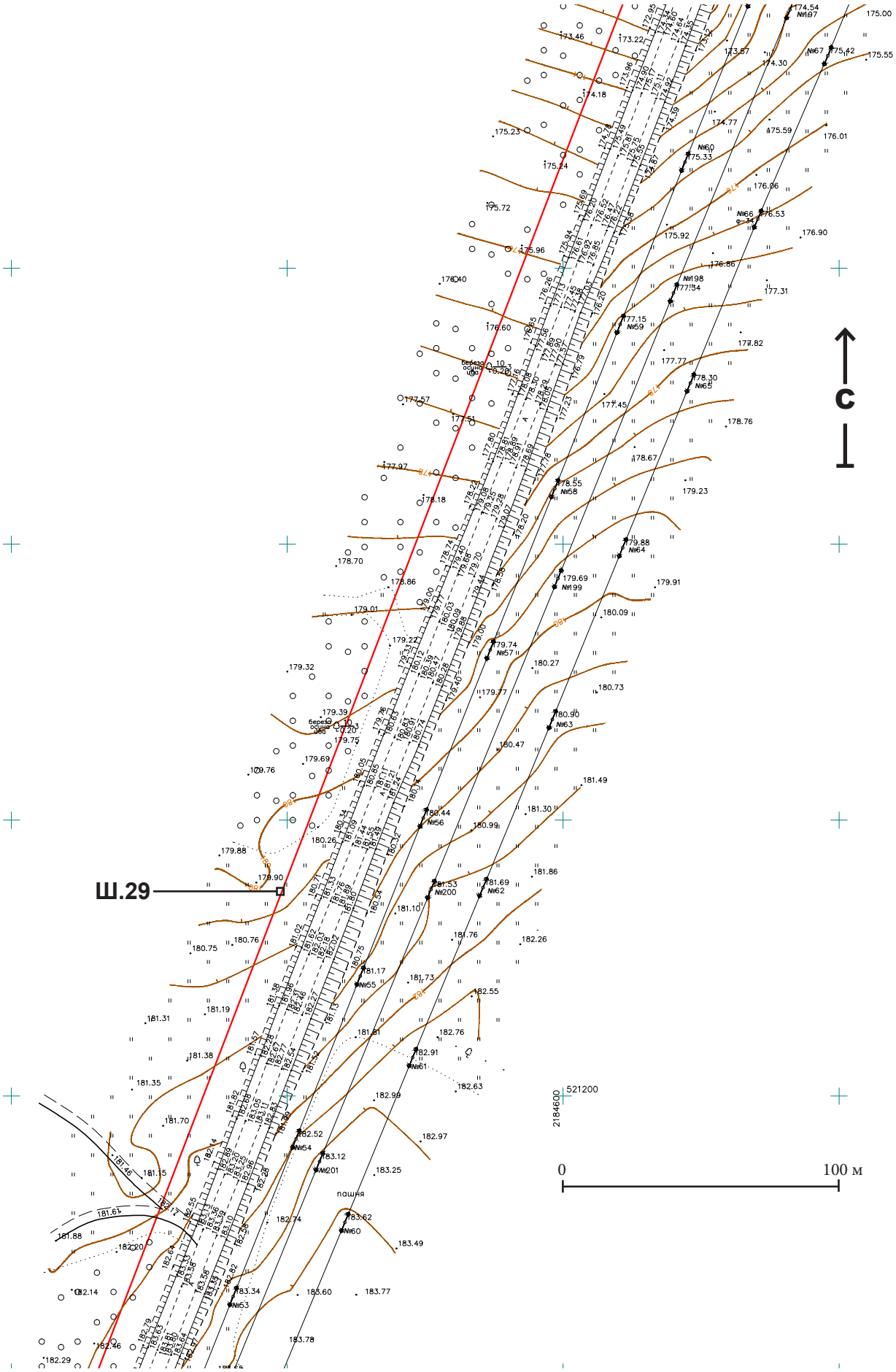

Рис. 59. Археологическое обследование земельного участка, подлежащего хозяйственному освоению по объекту: «Газопровод межпоселковый от газопровода ГРС Нижнеивкино – пгт Нижнеивкино Куменского района на д. Угор - с. Среднеивкино с отводом на д. Сырда и отключающими устройствами на д. Сычёво, д. Калачиги Верхошижемского района и на д.Седуново Куменского района Кировской области».

Археологические работы на фрагменте топографической карты Заказчика

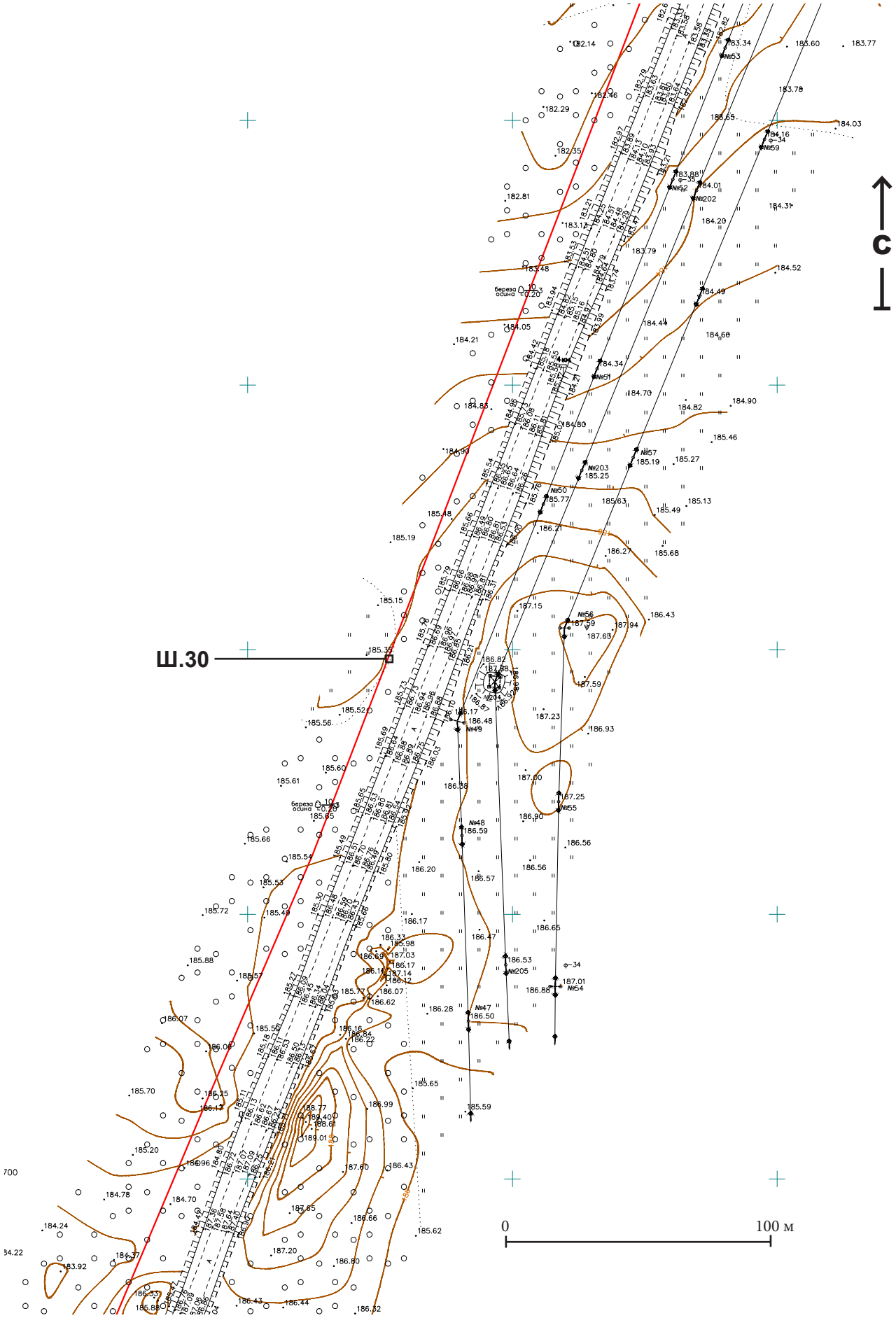

Рис. 60. Археологическое обследование земельного участка, подлежащего хозяйственному освоению по объекту: «Газопровод межпоселковый от газопровода ГРС Нижнеивкино – пгт Нижнеивкино Куменского района на д. Угор - с. Среднеивкино с отводом на д. Сырда и отключающими устройствами на д. Сычёво, д. Калачиги Верхошижемского района и на д.Седуново Куменского района Кировской области».

Археологические работы на фрагменте топографической карты Заказчика

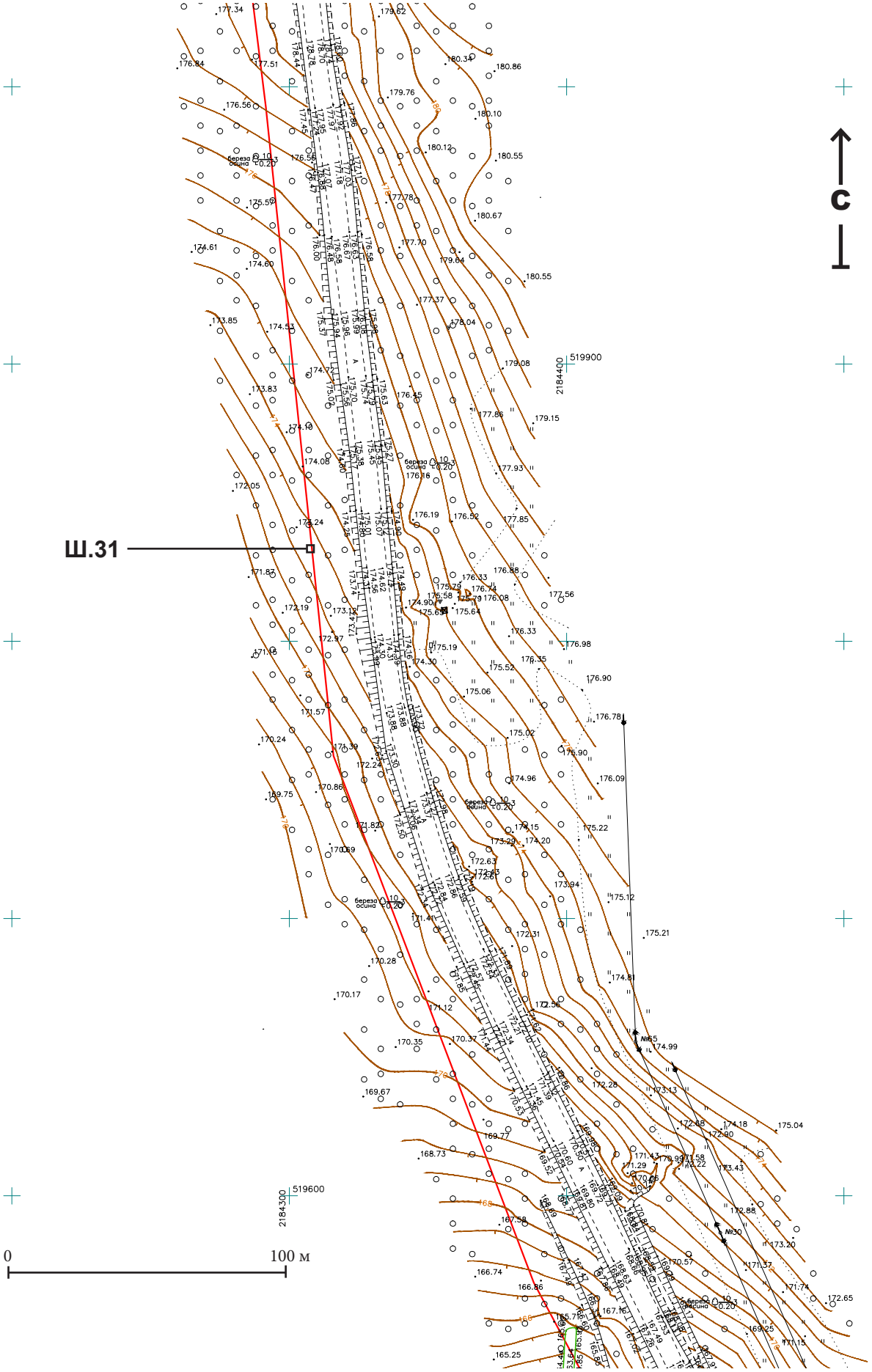

Рис. 61. Археологическое обследование земельного участка, подлежащего хозяйственному освоению по объекту: «Газопровод межпоселковый от газопровода ГРС Нижнеивкино – пгт Нижнеивкино Куменского района на д. Угор - с. Среднеивкино с отводом на д. Сырда и отключающими устройствами на д. Сычёво, д. Калачиги Верхошижемского района и на д.Седуново Куменского района Кировской области».

Археологические работы на фрагменте топографической карты Заказчика

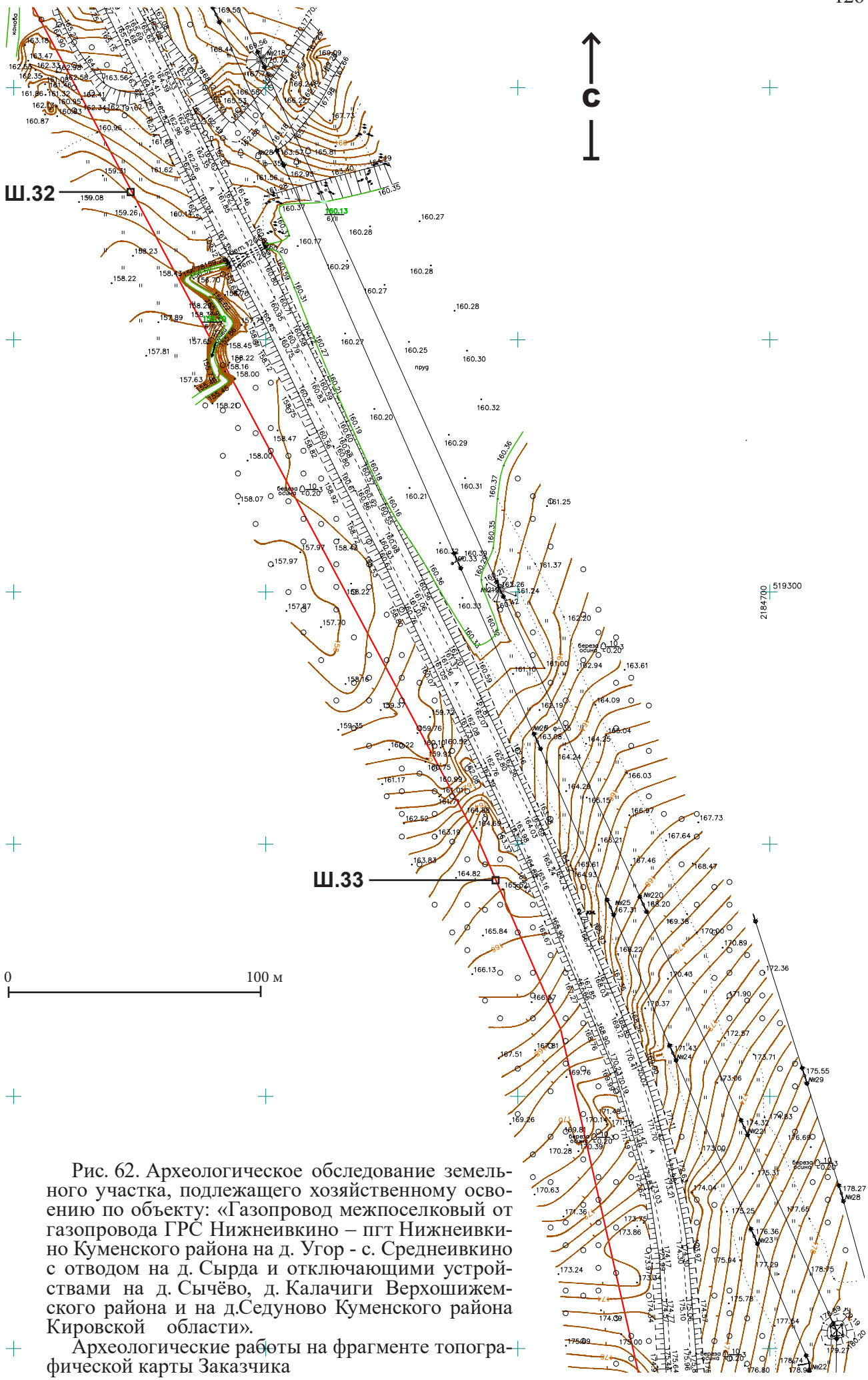

Рис. 62. Археологическое обследование земельного участка, подлежащего хозяйственному освоению по объекту: «Газопровод межпоселковый от газопровода ГРС Нижнеивкино – пгт Нижнеивкино Куменского района на д. Угор - с. Среднеивкино с отводом на д. Сырда и отключающими устройствами на д. Сычёво, д. Калачиги Верхошижемского района и на д.Седуново Куменского района Кировской области».

Археологические работы на фрагменте топографической карты Заказчика

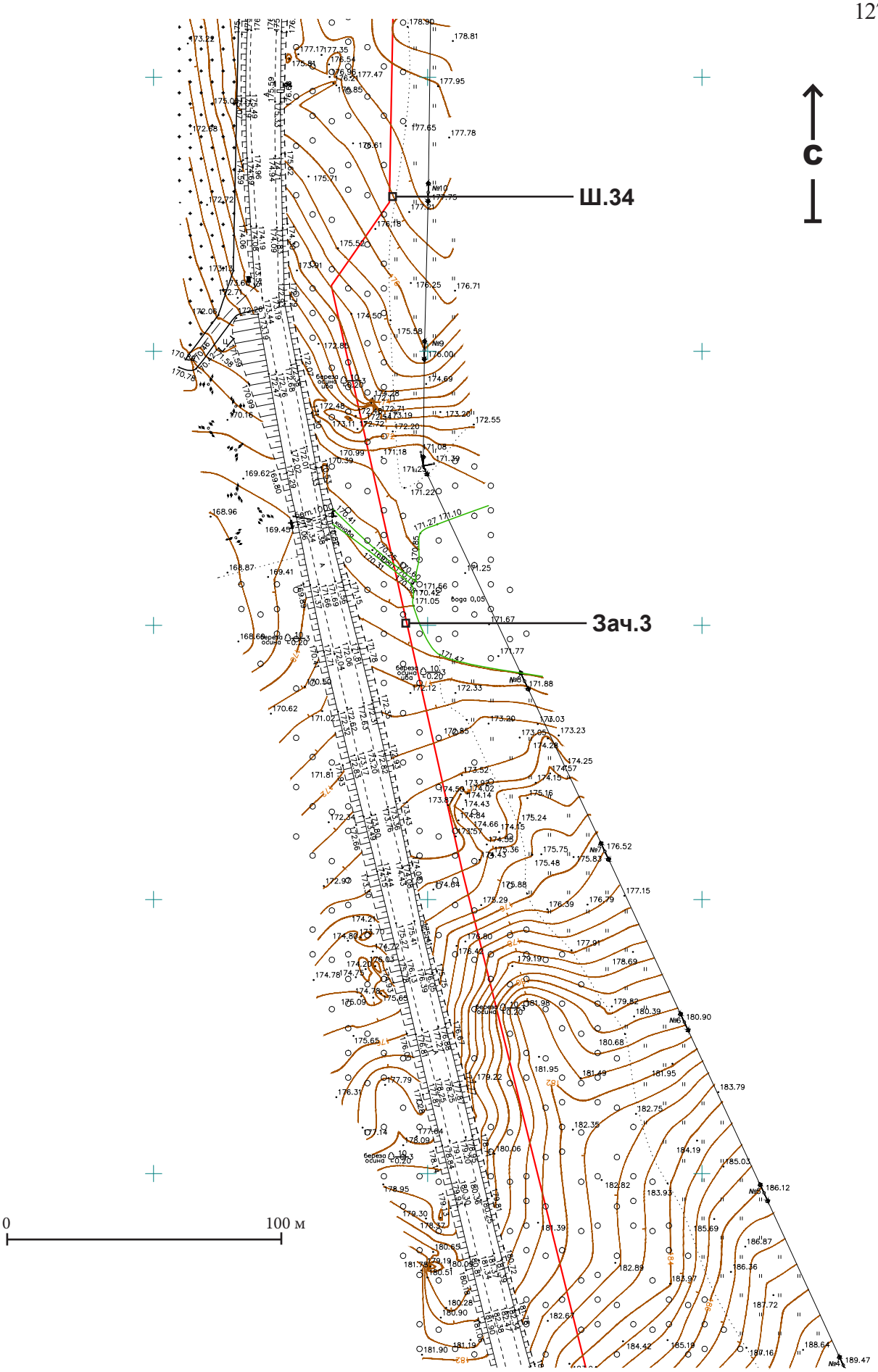

Рис. 63. Археологическое обследование земельного участка, подлежащего хозяйственному освоению по объекту: «Газопровод межпоселковый от газопровода ГРС Нижнеивкино – пгт Нижнеивкино Куменского района на д. Угор - с. Среднеивкино с отводом на д. Сырда и отключающими устройствами на д. Сычёво, д. Калачиги Верхошижемского района и на д.Седуново Куменского района Кировской области».

Археологические работы на фрагменте топографической карты Заказчика

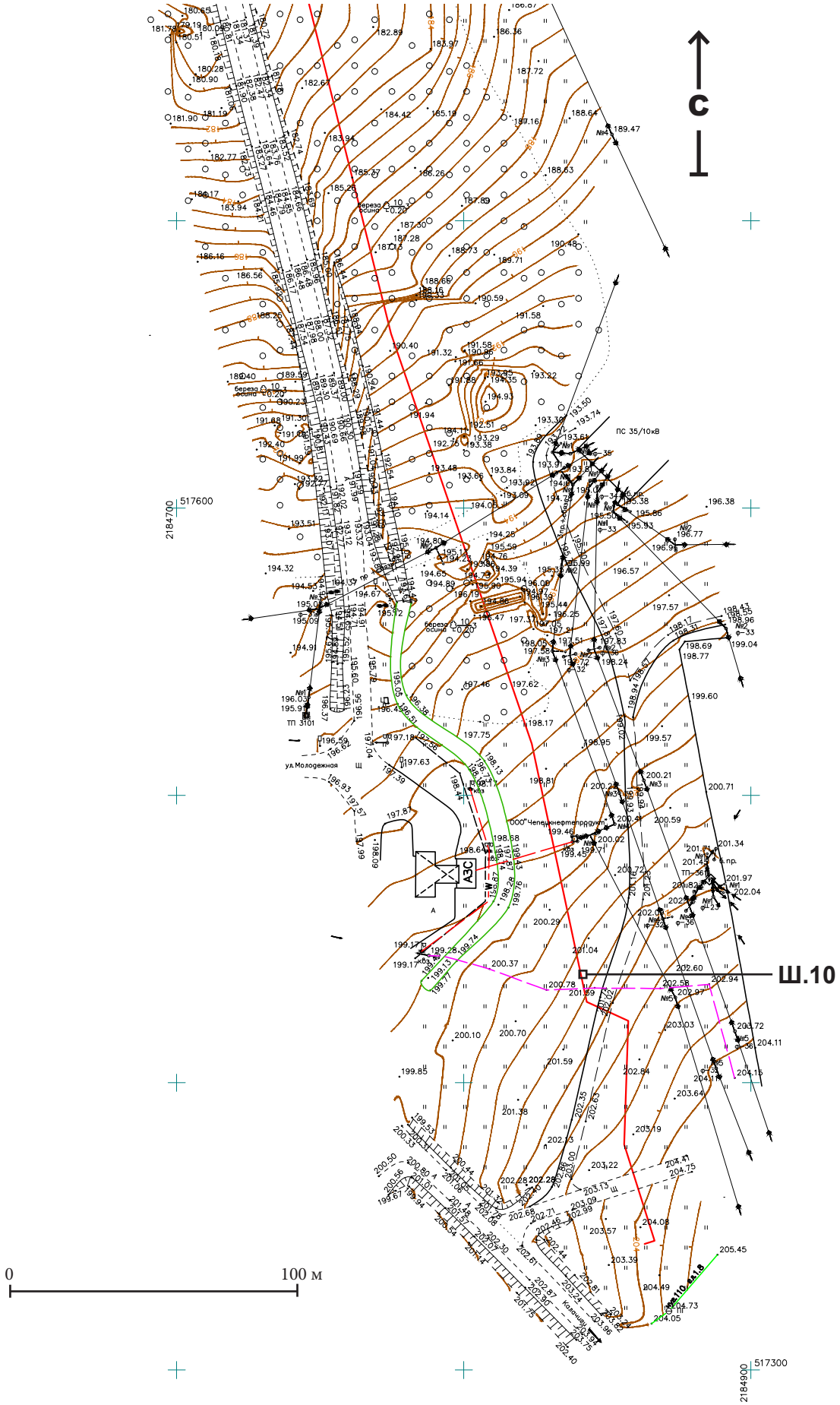

Рис. 64. Археологическое обследование земельного участка, подлежащего хозяйственному освоению по объекту: «Газопровод межпоселковый от газопровода ГРС Нижнеивкино – пгт Нижнеивкино Куменского района на д. Угор - с. Среднеивкино с отводом на д. Сырда и отключающими устройствами на д. Сычёво, д. Калачиги Верхошижемского района и на д.Седуново Куменского района Кировской области».

Археологические работы на фрагменте топографической карты Заказчика

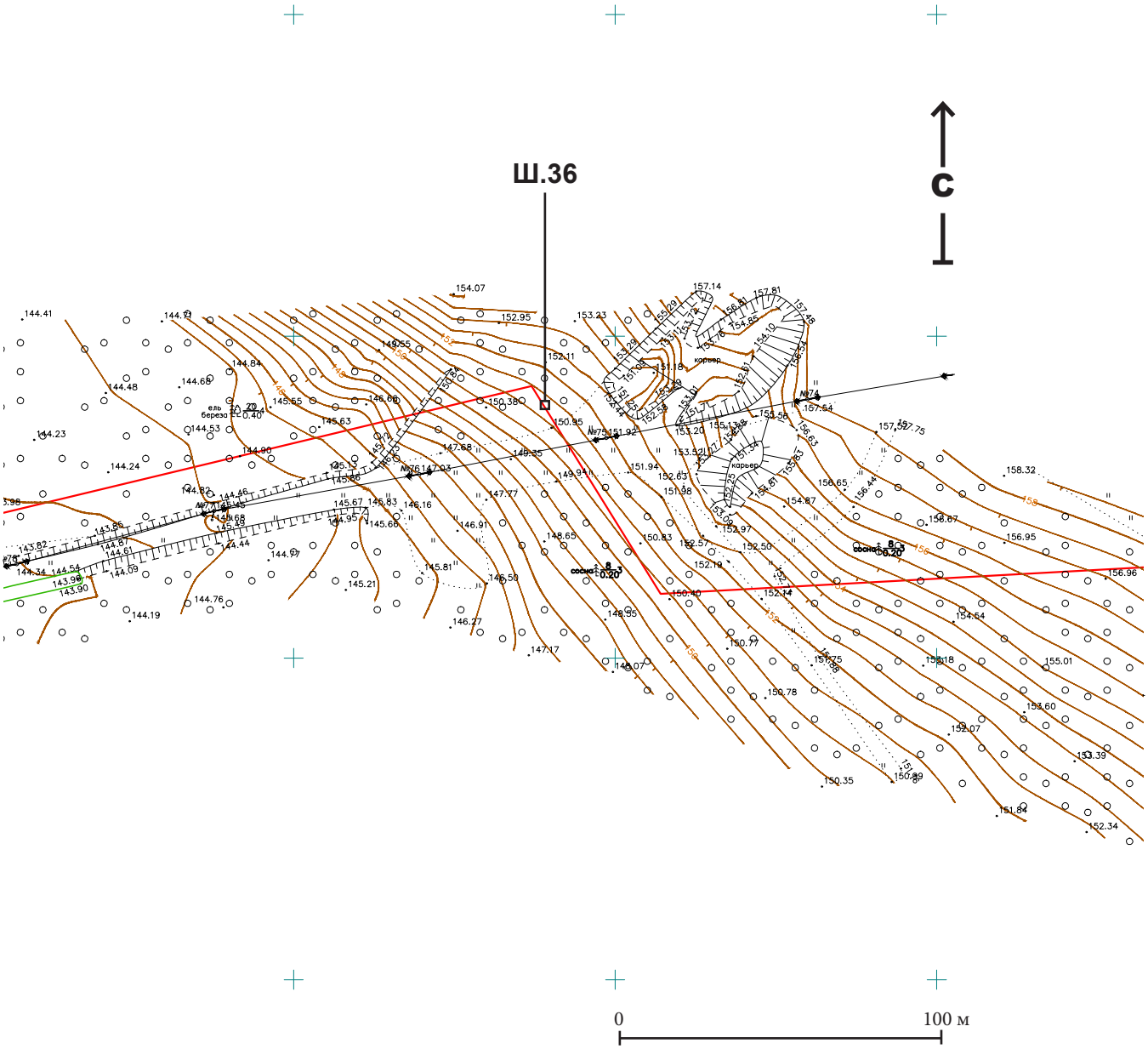

Рис. 65. Археологическое обследование земельного участка, подлежащего хозяйственному освоению по объекту: «Газопровод межпоселковый от газопровода ГРС Нижнеивкино – пгт Нижнеивкино Куменского района на д. Угор - с. Среднеивкино с отводом на д. Сырда и отключающими устройствами на д. Сычёво, д. Калачиги Верхошижемского района и на д.Седуново Куменского района Кировской области».

Археологические работы на фрагменте топографической карты Заказчика

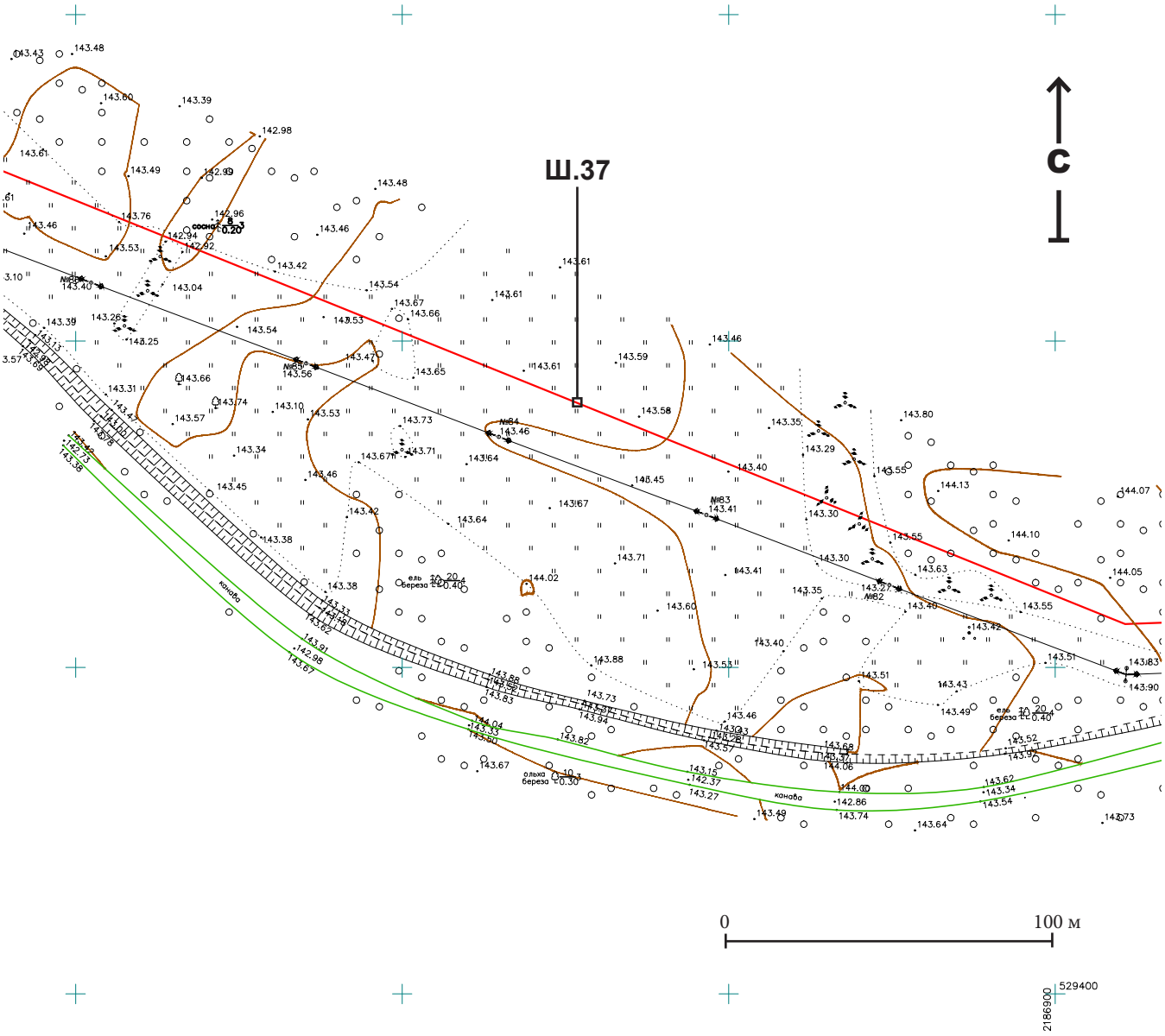

Рис. 66. Археологическое обследование земельного участка, подлежащего хозяйственному освоению по объекту: «Газопровод межпоселковый от газопровода ГРС Нижнеивкино – пгт Нижнеивкино Куменского района на д. Угор - с. Среднеивкино с отводом на д. Сырда и отключающими устройствами на д. Сычёво, д. Калачиги Верхошижемского района и на д.Седуново Куменского района Кировской области».

Археологические работы на фрагменте топографической карты Заказчика

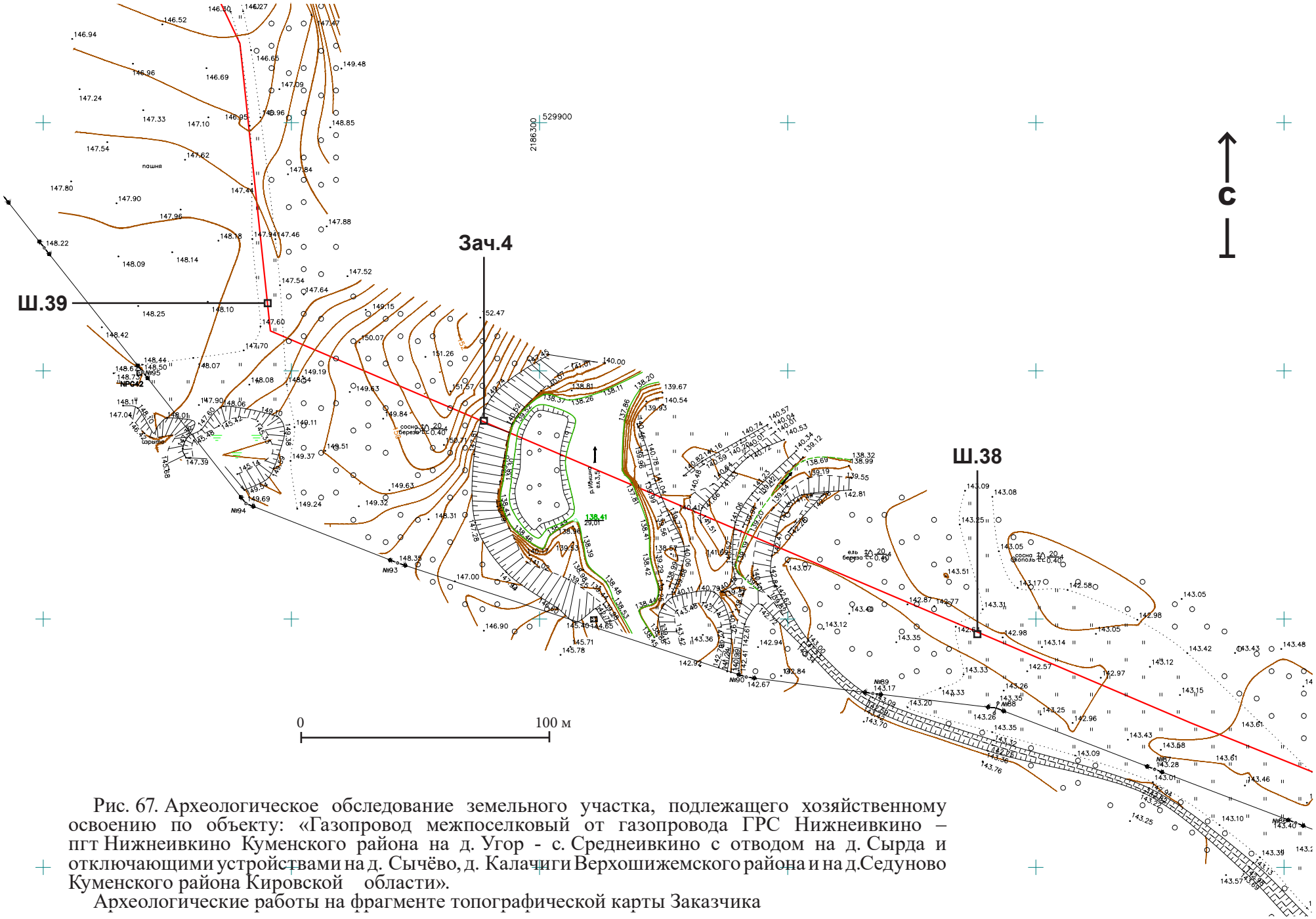

Рис. 67. Археологическое обследование земельного участка, подлежащего хозяйственному освоению по объекту: «Газопровод межпоселковый от газопровода ГРС Нижнеивкино – пгт Нижнеивкино Куменского района на д. Угор - с. Среднеивкино с отводом на д. Сырда и отключающими устройствами на д. Сычёво, д. Калачиги Верхошижемского района и на д.Седуново Куменского района Кировской области».

Археологические работы на фрагменте топографической карты Заказчика



Рис. 68. Археологическое обследование земельного участка, подлежащего хозяйственному освоению по объекту: «Газопровод межпоселковый от газопровода ГРС Нижнеивкино – пгт Нижнеивкино Куменского района на д. Угор - с. Среднеивкино с отводом на д. Сырда и отключающими устройствами на д. Сычёво, д. Калачиги Верхошижемского района и на д.Седуново Куменского района Кировской области».

Археологические работы на фрагменте топографической карты Заказчика

Рис. 69. Археологическое обследование земельного участка, подлежащего хозяйственному освоению по объекту: «Газопровод межпоселковый от газопровода ГРС Нижнеивкино – пгт Нижнеивкино Куменского района на д. Угор - с. Среднеивкино с отводом на д. Сырда и отключающими устройствами на д. Сычёво, д. Калачиги Верхошижемского района и на д.Седуново Куменского района Кировской области».

Пункт 1. Вид с С

Рис. 70. Археологическое обследование земельного участка, подлежащего хозяйственному освоению по объекту: «Газопровод межпоселковый от газопровода ГРС Нижнеивкино – пгт Нижнеивкино Куменского района на д. Угор - с. Среднеивкино с отводом на д. Сырда и отключающими устройствами на д. Сычёво, д. Калачиги Верхошижемского района и на д.Седуново Куменского района Кировской области».

Пункт 1. Вид с Ю

Рис. 71. Археологическое обследование земельного участка, подлежащего хозяйственному освоению по объекту: «Газопровод межпоселковый от газопровода ГРС Нижнеивкино – пгт Нижнеивкино Куменского района на д. Угор - с. Среднеивкино с отводом на д. Сырда и отключающими устройствами на д. Сычёво, д. Калачиги Верхошижемского района и на д.Седуново Куменского района Кировской области».

Пункт 2. Вид с ВСВ

Рис. 72. Археологическое обследование земельного участка, подлежащего хозяйственному освоению по объекту: «Газопровод межпоселковый от газопровода ГРС Нижнеивкино – пгт Нижнеивкино Куменского района на д. Угор - с. Среднеивкино с отводом на д. Сырда и отключающими устройствами на д. Сычёво, д. Калачиги Верхошижемского района и на д.Седуново Куменского района Кировской области».

Пункт 2. Вид с ЮЗ

Рис. 73. Археологическое обследование земельного участка, подлежащего хозяйственному освоению по объекту: «Газопровод межпоселковый от газопровода ГРС Нижнеивкино – пгт Нижнеивкино Куменского района на д. Угор - с. Среднеивкино с отводом на д. Сырда и отключающими устройствами на д. Сычёво, д. Калачиги Верхошижемского района и на д.Седуново Куменского района Кировской области».

Пункт 3. Вид с С

Рис. 74. Археологическое обследование земельного участка, подлежащего хозяйственному освоению по объекту: «Газопровод межпоселковый от газопровода ГРС Нижнеивкино – пгт Нижнеивкино Куменского района на д. Угор - с. Среднеивкино с отводом на д. Сырда и отключающими устройствами на д. Сычёво, д. Калачиги Верхошижемского района и на д.Седуново Куменского района Кировской области».

Пункт 3. Вид с Ю

Рис. 75. Археологическое обследование земельного участка, подлежащего хозяйственному освоению по объекту: «Газопровод межпоселковый от газопровода ГРС Нижнеивкино – пгт Нижнеивкино Куменского района на д. Угор - с. Среднеивкино с отводом на д. Сырда и отключающими устройствами на д. Сычёво, д. Калачиги Верхошижемского района и на д.Седуново Куменского района Кировской области».

Пункт 4. Вид с В

Рис. 76. Археологическое обследование земельного участка, подлежащего хозяйственному освоению по объекту: «Газопровод межпоселковый от газопровода ГРС Нижнеивкино – пгт Нижнеивкино Куменского района на д. Угор - с. Среднеивкино с отводом на д. Сырда и отключающими устройствами на д. Сычёво, д. Калачиги Верхошижемского района и на д.Седуново Куменского района Кировской области».

Пункт 4. Вид с С

Рис. 77. Археологическое обследование земельного участка, подлежащего хозяйственному освоению по объекту: «Газопровод межпоселковый от газопровода ГРС Нижнеивкино – пгт Нижнеивкино Куменского района на д. Угор - с. Среднеивкино с отводом на д. Сырда и отключающими устройствами на д. Сычёво, д. Калачиги Верхошижемского района и на д.Седуново Куменского района Кировской области».

Пункт 5. Вид с С

Рис. 78. Археологическое обследование земельного участка, подлежащего хозяйственному освоению по объекту: «Газопровод межпоселковый от газопровода ГРС Нижнеивкино – пгт Нижнеивкино Куменского района на д. Угор - с. Среднеивкино с отводом на д. Сырда и отключающими устройствами на д. Сычёво, д. Калачиги Верхошижемского района и на д.Седуново Куменского района Кировской области».

Пункт 5. Вид с СЗ

Рис. 79. Археологическое обследование земельного участка, подлежащего хозяйственному освоению по объекту: «Газопровод межпоселковый от газопровода ГРС Нижнеивкино – пгт Нижнеивкино Куменского района на д. Угор - с. Среднеивкино с отводом на д. Сырда и отключающими устройствами на д. Сычёво, д. Калачиги Верхошижемского района и на д.Седуново Куменского района Кировской области».

Пункт 6. Вид с СВ

Рис. 80. Археологическое обследование земельного участка, подлежащего хозяйственному освоению по объекту: «Газопровод межпоселковый от газопровода ГРС Нижнеивкино – пгт Нижнеивкино Куменского района на д. Угор - с. Среднеивкино с отводом на д. Сырда и отключающими устройствами на д. Сычёво, д. Калачиги Верхошижемского района и на д.Седуново Куменского района Кировской области».

Пункт 6. Вид с ЮВ

Рис. 81. Археологическое обследование земельного участка, подлежащего хозяйственному освоению по объекту: «Газопровод межпоселковый от газопровода ГРС Нижнеивкино – пгт Нижнеивкино Куменского района на д. Угор - с. Среднеивкино с отводом на д. Сырда и отключающими устройствами на д. Сычёво, д. Калачиги Верхошижемского района и на д.Седуново Куменского района Кировской области».

Пункт 7. Вид с В

Рис. 82. Археологическое обследование земельного участка, подлежащего хозяйственному освоению по объекту: «Газопровод межпоселковый от газопровода ГРС Нижнеивкино – пгт Нижнеивкино Куменского района на д. Угор - с. Среднеивкино с отводом на д. Сырда и отключающими устройствами на д. Сычёво, д. Калачиги Верхошижемского района и на д.Седуново Куменского района Кировской области».

Пункт 7. Вид с Ю

Рис. 83. Археологическое обследование земельного участка, подлежащего хозяйственному освоению по объекту: «Газопровод межпоселковый от газопровода ГРС Нижнеивкино – пгт Нижнеивкино Куменского района на д. Угор - с. Среднеивкино с отводом на д. Сырда и отключающими устройствами на д. Сычёво, д. Калачиги Верхошижемского района и на д.Седуново Куменского района Кировской области».

Пункт 8. Вид с В

Рис. 84. Археологическое обследование земельного участка, подлежащего хозяйственному освоению по объекту: «Газопровод межпоселковый от газопровода ГРС Нижнеивкино – пгт Нижнеивкино Куменского района на д. Угор - с. Среднеивкино с отводом на д. Сырда и отключающими устройствами на д. Сычёво, д. Калачиги Верхошижемского района и на д.Седуново Куменского района Кировской области».

Пункт 8. Вид с З

Рис. 85. Археологическое обследование земельного участка, подлежащего хозяйственному освоению по объекту: «Газопровод межпоселковый от газопровода ГРС Нижнеивкино – пгт Нижнеивкино Куменского района на д. Угор - с. Среднеивкино с отводом на д. Сырда и отключающими устройствами на д. Сычёво, д. Калачиги Верхошижемского района и на д.Седуново Куменского района Кировской области».

Пункт 9. Вид с В

Рис. 86. Археологическое обследование земельного участка, подлежащего хозяйственному освоению по объекту: «Газопровод межпоселковый от газопровода ГРС Нижнеивкино – пгт Нижнеивкино Куменского района на д. Угор - с. Среднеивкино с отводом на д. Сырда и отключающими устройствами на д. Сычёво, д. Калачиги Верхошижемского района и на д.Седуново Куменского района Кировской области».

Пункт 9. Вид с Ю

Рис. 87. Археологическое обследование земельного участка, подлежащего хозяйственному освоению по объекту: «Газопровод межпоселковый от газопровода ГРС Нижнеивкино – пгт Нижнеивкино Куменского района на д. Угор - с. Среднеивкино с отводом на д. Сырда и отключающими устройствами на д. Сычёво, д. Калачиги Верхошижемского района и на д.Седуново Куменского района Кировской области».

Пункт 10. Вид с В

Рис. 88. Археологическое обследование земельного участка, подлежащего хозяйственному освоению по объекту: «Газопровод межпоселковый от газопровода ГРС Нижнеивкино – пгт Нижнеивкино Куменского района на д. Угор - с. Среднеивкино с отводом на д. Сырда и отключающими устройствами на д. Сычёво, д. Калачиги Верхошижемского района и на д.Седуново Куменского района Кировской области».

Пункт 10. Вид с З

Рис. 89. Археологическое обследование земельного участка, подлежащего хозяйственному освоению по объекту: «Газопровод межпоселковый от газопровода ГРС Нижнеивкино – пгт Нижнеивкино Куменского района на д. Угор - с. Среднеивкино с отводом на д. Сырда и отключающими устройствами на д. Сычёво, д. Калачиги Верхошижемского района и на д.Седуново Куменского района Кировской области».

Пункт П1. Вид с СВ

Рис. 90. Археологическое обследование земельного участка, подлежащего хозяйственному освоению по объекту: «Газопровод межпоселковый от газопровода ГРС Нижнеивкино – пгт Нижнеивкино Куменского района на д. Угор - с. Среднеивкино с отводом на д. Сырда и отключающими устройствами на д. Сычёво, д. Калачиги Верхошижемского района и на д.Седуново Куменского района Кировской области».

Пункт П1. Вид с ЮЗ

Рис. 91. Археологическое обследование земельного участка, подлежащего хозяйственному освоению по объекту: «Газопровод межпоселковый от газопровода ГРС Нижнеивкино – пгт Нижнеивкино Куменского района на д. Угор - с. Среднеивкино с отводом на д. Сырда и отключающими устройствами на д. Сычёво, д. Калачиги Верхошижемского района и на д.Седуново Куменского района Кировской области».

Пункт 12. Вид с С

Рис. 92. Археологическое обследование земельного участка, подлежащего хозяйственному освоению по объекту: «Газопровод межпоселковый от газопровода ГРС Нижнеивкино – пгт Нижнеивкино Куменского района на д. Угор - с. Среднеивкино с отводом на д. Сырда и отключающими устройствами на д. Сычёво, д. Калачиги Верхошижемского района и на д.Седуново Куменского района Кировской области».

Пункт 12. Вид с ЮЗ

Рис. 93. Археологическое обследование земельного участка, подлежащего хозяйственному освоению по объекту: «Газопровод межпоселковый от газопровода ГРС Нижнеивкино – пгт Нижнеивкино Куменского района на д. Угор - с. Среднеивкино с отводом на д. Сырда и отключающими устройствами на д. Сычёво, д. Калачиги Верхошижемского района и на д.Седуново Куменского района Кировской области».
Пункт 13. Вид с С

Рис. 94. Археологическое обследование земельного участка, подлежащего хозяйственному освоению по объекту: «Газопровод межпоселковый от газопровода ГРС Нижнеивкино – пгт Нижнеивкино Куменского района на д. Угор - с. Среднеивкино с отводом на д. Сырда и отключающими устройствами на д. Сычёво, д. Калачиги Верхошижемского района и на д.Седуново Куменского района Кировской области».
Пункт 13. Вид с Ю

Рис. 95. Археологическое обследование земельного участка, подлежащего хозяйственному освоению по объекту: «Газопровод межпоселковый от газопровода ГРС Нижнеивкино – пгт Нижнеивкино Куменского района на д. Угор - с. Среднеивкино с отводом на д. Сырда и отключающими устройствами на д. Сычёво, д. Калачиги Верхошижемского района и на д.Седуново Куменского района Кировской области».

Пункт 14. Вид с В

Рис. 96. Археологическое обследование земельного участка, подлежащего хозяйственному освоению по объекту: «Газопровод межпоселковый от газопровода ГРС Нижнеивкино – пгт Нижнеивкино Куменского района на д. Угор - с. Среднеивкино с отводом на д. Сырда и отключающими устройствами на д. Сычёво, д. Калачиги Верхошижемского района и на д.Седуново Куменского района Кировской области».

Пункт 14. Вид с ЮЗ

Рис. 97. Археологическое обследование земельного участка, подлежащего хозяйственному освоению по объекту: «Газопровод межпоселковый от газопровода ГРС Нижнеивкино – пгт Нижнеивкино Куменского района на д. Угор - с. Среднеивкино с отводом на д. Сырда и отключающими устройствами на д. Сычёво, д. Калачиги Верхошижемского района и на д.Седуново Куменского района Кировской области».

Пункт 15. Вид с С

Рис. 98. Археологическое обследование земельного участка, подлежащего хозяйственному освоению по объекту: «Газопровод межпоселковый от газопровода ГРС Нижнеивкино – пгт Нижнеивкино Куменского района на д. Угор - с. Среднеивкино с отводом на д. Сырда и отключающими устройствами на д. Сычёво, д. Калачиги Верхошижемского района и на д.Седуново Куменского района Кировской области».

Пункт 15. Вид с Ю

Рис. 99. Археологическое обследование земельного участка, подлежащего хозяйственному освоению по объекту: «Газопровод межпоселковый от газопровода ГРС Нижнеивкино – пгт Нижнеивкино Куменского района на д. Угор - с. Среднеивкино с отводом на д. Сырда и отключающими устройствами на д. Сычёво, д. Калачиги Верхошижемского района и на д.Седуново Куменского района Кировской области».
Пункт 16. Вид с С

Рис. 100. Археологическое обследование земельного участка, подлежащего хозяйственному освоению по объекту: «Газопровод межпоселковый от газопровода ГРС Нижнеивкино – пгт Нижнеивкино Куменского района на д. Угор - с. Среднеивкино с отводом на д. Сырда и отключающими устройствами на д. Сычёво, д. Калачиги Верхошижемского района и на д.Седуново Куменского района Кировской области».
Пункт 16. Вид с Ю

Рис. 101. Археологическое обследование земельного участка, подлежащего хозяйственному освоению по объекту: «Газопровод межпоселковый от газопровода ГРС Нижнеивкино – пгт Нижнеивкино Куменского района на д. Угор - с. Среднеивкино с отводом на д. Сырда и отключающими устройствами на д. Сычёво, д. Калачиги Верхошижемского района и на д.Седуново Куменского района Кировской области».

Пункт 17. Вид с В

Рис. 102. Археологическое обследование земельного участка, подлежащего хозяйственному освоению по объекту: «Газопровод межпоселковый от газопровода ГРС Нижнеивкино – пгт Нижнеивкино Куменского района на д. Угор - с. Среднеивкино с отводом на д. Сырда и отключающими устройствами на д. Сычёво, д. Калачиги Верхошижемского района и на д.Седуново Куменского района Кировской области».

Пункт 17. Вид с ЮЗ

Рис. 103. Археологическое обследование земельного участка, подлежащего хозяйственному освоению по объекту: «Газопровод межпоселковый от газопровода ГРС Нижнеивкино – пгт Нижнеивкино Куменского района на д. Угор - с. Среднеивкино с отводом на д. Сырда и отключающими устройствами на д. Сычёво, д. Калачиги Верхошижемского района и на д.Седуново Куменского района Кировской области».

Пункт 18. Вид с Ю

Рис. 104. Археологическое обследование земельного участка, подлежащего хозяйственному освоению по объекту: «Газопровод межпоселковый от газопровода ГРС Нижнеивкино – пгт Нижнеивкино Куменского района на д. Угор - с. Среднеивкино с отводом на д. Сырда и отключающими устройствами на д. Сычёво, д. Калачиги Верхошижемского района и на д.Седуново Куменского района Кировской области».

Пункт 19. Вид с С

Рис. 105. Археологическое обследование земельного участка, подлежащего хозяйственному освоению по объекту: «Газопровод межпоселковый от газопровода ГРС Нижнеивкино – пгт Нижнеивкино Куменского района на д. Угор - с. Среднеивкино с отводом на д. Сырда и отключающими устройствами на д. Сычёво, д. Калачиги Верхошижемского района и на д.Седуново Куменского района Кировской области».

Пункт 20. Вид с СВ

Рис. 106. Археологическое обследование земельного участка, подлежащего хозяйственному освоению по объекту: «Газопровод межпоселковый от газопровода ГРС Нижнеивкино – пгт Нижнеивкино Куменского района на д. Угор - с. Среднеивкино с отводом на д. Сырда и отключающими устройствами на д. Сычёво, д. Калачиги Верхошижемского района и на д.Седуново Куменского района Кировской области».

Пункт 20. Вид с ЮЮВ

Рис. 107. Археологическое обследование земельного участка, подлежащего хозяйственному освоению по объекту: «Газопровод межпоселковый от газопровода ГРС Нижнеивкино – пгт Нижнеивкино Куменского района на д. Угор - с. Среднеивкино с отводом на д. Сырда и отключающими устройствами на д. Сычёво, д. Калачиги Верхошижемского района и на д.Седуново Куменского района Кировской области».

Пункт 21. Вид с ССВ

Рис. 108. Археологическое обследование земельного участка, подлежащего хозяйственному освоению по объекту: «Газопровод межпоселковый от газопровода ГРС Нижнеивкино – пгт Нижнеивкино Куменского района на д. Угор - с. Среднеивкино с отводом на д. Сырда и отключающими устройствами на д. Сычёво, д. Калачиги Верхошижемского района и на д.Седуново Куменского района Кировской области».

Пункт 21. Вид с ЮЮЗ

Рис. 109. Археологическое обследование земельного участка, подлежащего хозяйственному освоению по объекту: «Газопровод межпоселковый от газопровода ГРС Нижнеивкино – пгт Нижнеивкино Куменского района на д. Угор - с. Среднеивкино с отводом на д. Сырда и отключающими устройствами на д. Сычёво, д. Калачиги Верхошижемского района и на д.Седуново Куменского района Кировской области».

Пункт 22. Вид с С

Рис. 110. Археологическое обследование земельного участка, подлежащего хозяйственному освоению по объекту: «Газопровод межпоселковый от газопровода ГРС Нижнеивкино – пгт Нижнеивкино Куменского района на д. Угор - с. Среднеивкино с отводом на д. Сырда и отключающими устройствами на д. Сычёво, д. Калачиги Верхошижемского района и на д.Седуново Куменского района Кировской области».

Пункт 22. Вид с Ю

Рис. 111. Археологическое обследование земельного участка, подлежащего хозяйственному освоению по объекту: «Газопровод межпоселковый от газопровода ГРС Нижнеивкино – пгт Нижнеивкино Куменского района на д. Угор - с. Среднеивкино с отводом на д. Сырда и отключающими устройствами на д. Сычёво, д. Калачиги Верхошижемского района и на д.Седуново Куменского района Кировской области».

Пункт 23. Вид с С

Рис. 112. Археологическое обследование земельного участка, подлежащего хозяйственному освоению по объекту: «Газопровод межпоселковый от газопровода ГРС Нижнеивкино – пгт Нижнеивкино Куменского района на д. Угор - с. Среднеивкино с отводом на д. Сырда и отключающими устройствами на д. Сычёво, д. Калачиги Верхошижемского района и на д.Седуново Куменского района Кировской области».

Пункт 23. Вид с ССЗ

Рис. 113. Археологическое обследование земельного участка, подлежащего хозяйственному освоению по объекту: «Газопровод межпоселковый от газопровода ГРС Нижнеивкино – пгт Нижнеивкино Куменского района на д. Угор - с. Среднеивкино с отводом на д. Сырда и отключающими устройствами на д. Сычёво, д. Калачиги Верхошижемского района и на д.Седуново Куменского района Кировской области».

Пункт 24. Вид с С

Рис. 114. Археологическое обследование земельного участка, подлежащего хозяйственному освоению по объекту: «Газопровод межпоселковый от газопровода ГРС Нижнеивкино – пгт Нижнеивкино Куменского района на д. Угор - с. Среднеивкино с отводом на д. Сырда и отключающими устройствами на д. Сычёво, д. Калачиги Верхошижемского района и на д.Седуново Куменского района Кировской области».

Пункт 24. Вид с Ю

Рис. 115. Археологическое обследование земельного участка, подлежащего хозяйственному освоению по объекту: «Газопровод межпоселковый от газопровода ГРС Нижнеивкино – пгт Нижнеивкино Куменского района на д. Угор - с. Среднеивкино с отводом на д. Сырда и отключающими устройствами на д. Сычёво, д. Калачиги Верхошижемского района и на д.Седуново Куменского района Кировской области».
Пункт 25. Вид с С

Рис. 116. Археологическое обследование земельного участка, подлежащего хозяйственному освоению по объекту: «Газопровод межпоселковый от газопровода ГРС Нижнеивкино – пгт Нижнеивкино Куменского района на д. Угор - с. Среднеивкино с отводом на д. Сырда и отключающими устройствами на д. Сычёво, д. Калачиги Верхошижемского района и на д.Седуново Куменского района Кировской области».
Пункт 25. Вид с ЮЮВ

Рис. 117. Археологическое обследование земельного участка, подлежащего хозяйственному освоению по объекту: «Газопровод межпоселковый от газопровода ГРС Нижнеивкино – пгт Нижнеивкино Куменского района на д. Угор - с. Среднеивкино с отводом на д. Сырда и отключающими устройствами на д. Сычёво, д. Калачиги Верхошижемского района и на д.Седуново Куменского района Кировской области».

Пункт 26. Вид с В

Рис. 118. Археологическое обследование земельного участка, подлежащего хозяйственному освоению по объекту: «Газопровод межпоселковый от газопровода ГРС Нижнеивкино – пгт Нижнеивкино Куменского района на д. Угор - с. Среднеивкино с отводом на д. Сырда и отключающими устройствами на д. Сычёво, д. Калачиги Верхошижемского района и на д.Седуново Куменского района Кировской области».

Пункт 26. Вид с З

Рис. 119. Археологическое обследование земельного участка, подлежащего хозяйственному освоению по объекту: «Газопровод межпоселковый от газопровода ГРС Нижнеивкино – пгт Нижнеивкино Куменского района на д. Угор - с. Среднеивкино с отводом на д. Сырда и отключающими устройствами на д. Сычёво, д. Калачиги Верхошижемского района и на д.Седуново Куменского района Кировской области».

Пункт 27. Вид с В

Рис. 120. Археологическое обследование земельного участка, подлежащего хозяйственному освоению по объекту: «Газопровод межпоселковый от газопровода ГРС Нижнеивкино – пгт Нижнеивкино Куменского района на д. Угор - с. Среднеивкино с отводом на д. Сырда и отключающими устройствами на д. Сычёво, д. Калачиги Верхошижемского района и на д.Седуново Куменского района Кировской области».

Пункт 27. Вид с З

Рис. 121. Археологическое обследование земельного участка, подлежащего хозяйственному освоению по объекту: «Газопровод межпоселковый от газопровода ГРС Нижнеивкино – пгт Нижнеивкино Куменского района на д. Угор - с. Среднеивкино с отводом на д. Сырда и отключающими устройствами на д. Сычёво, д. Калачиги Верхошижемского района и на д.Седуново Куменского района Кировской области».

Пункт 28. Вид с С

Рис. 122. Археологическое обследование земельного участка, подлежащего хозяйственному освоению по объекту: «Газопровод межпоселковый от газопровода ГРС Нижнеивкино – пгт Нижнеивкино Куменского района на д. Угор - с. Среднеивкино с отводом на д. Сырда и отключающими устройствами на д. Сычёво, д. Калачиги Верхошижемского района и на д.Седуново Куменского района Кировской области».

Пункт 28. Вид с Ю

Рис. 123. Археологическое обследование земельного участка, подлежащего хозяйственному освоению по объекту: «Газопровод межпоселковый от газопровода ГРС Нижнеивкино – пгт Нижнеивкино Куменского района на д. Угор - с. Среднеивкино с отводом на д. Сырда и отключающими устройствами на д. Сычёво, д. Калачиги Верхошижемского района и на д.Седуново Куменского района Кировской области».

Пункт 29. Вид с В

Рис. 124. Археологическое обследование земельного участка, подлежащего хозяйственному освоению по объекту: «Газопровод межпоселковый от газопровода ГРС Нижнеивкино – пгт Нижнеивкино Куменского района на д. Угор - с. Среднеивкино с отводом на д. Сырда и отключающими устройствами на д. Сычёво, д. Калачиги Верхошижемского района и на д.Седуново Куменского района Кировской области».

Пункт 29. Вид с С

Рис. 125. Археологическое обследование земельного участка, подлежащего хозяйственному освоению по объекту: «Газопровод межпоселковый от газопровода ГРС Нижнеивкино – пгт Нижнеивкино Куменского района на д. Угор - с. Среднеивкино с отводом на д. Сырда и отключающими устройствами на д. Сычёво, д. Калачиги Верхошижемского района и на д.Седуново Куменского района Кировской области».

Пункт 30. Вид с З

Рис. 126. Археологическое обследование земельного участка, подлежащего хозяйственному освоению по объекту: «Газопровод межпоселковый от газопровода ГРС Нижнеивкино – пгт Нижнеивкино Куменского района на д. Угор - с. Среднеивкино с отводом на д. Сырда и отключающими устройствами на д. Сычёво, д. Калачиги Верхошижемского района и на д.Седуново Куменского района Кировской области».

Пункт 30. Вид с Ю



Рис. 127. Археологическое обследование земельного участка, подлежащего хозяйственному освоению по объекту: «Газопровод межпоселковый от газопровода ГРС Нижнеивкино – пгт Нижнеивкино Куменского района на д. Угор - с. Среднеивкино с отводом на д. Сырда и отключающими устройствами на д. Сычёво, д. Калачиги Верхошижемского района и на д.Седуново Куменского района Кировской области».

Шурф 1. Место до начала работ. Вид с Ю

Рис. 128. Археологическое обследование земельного участка, подлежащего хозяйственному освоению по объекту: «Газопровод межпоселковый от газопровода ГРС Нижнеивкино – пгт Нижнеивкино Куменского района на д. Угор - с. Среднеивкино с отводом на д. Сырда и отключающими устройствами на д. Сычёво, д. Калачиги Верхошижемского района и на д.Седуново Куменского района Кировской области».

Шурф 1. Северная стенка. Вид с Ю

Рис. 129. Археологическое обследование земельного участка, подлежащего хозяйственному освоению по объекту: «Газопровод межпоселковый от газопровода ГРС Нижнеивкино – пгт Нижнеивкино Куменского района на д. Угор - с. Среднеивкино с отводом на д. Сырда и отключающими устройствами на д. Сычёво, д. Калачиги Верхошижемского района и на д.Седуново Куменского района Кировской области».

Шурф 1. Северная стенка. Вид с Ю



Рис. 130. Археологическое обследование земельного участка, подлежащего хозяйственному освоению по объекту: «Газопровод межпоселковый от газопровода ГРС Нижнеивкино – пгт Нижнеивкино Куменского района на д. Угор - с. Среднеивкино с отводом на д. Сырда и отключающими устройствами на д. Сычёво, д. Калачиги Верхошижемского района и на д.Седуново Куменского района Кировской области».

Шурф 1. Рекультивация. Вид с Ю

Рис. 131. Археологическое обследование земельного участка, подлежащего хозяйственному освоению по объекту: «Газопровод межпоселковый от газопровода ГРС Нижнеивкино – пгт Нижнеивкино Куменского района на д. Угор - с. Среднеивкино с отводом на д. Сырда и отключающими устройствами на д. Сычёво, д. Калачиги Верхошижемского района и на д.Седуново Куменского района Кировской области».

Шурф 2. Место до начала работ. Вид с Ю

Рис. 132. Археологическое обследование земельного участка, подлежащего хозяйственному освоению по объекту: «Газопровод межпоселковый от газопровода ГРС Нижнеивкино – пгт Нижнеивкино Куменского района на д. Угор - с. Среднеивкино с отводом на д. Сырда и отключающими устройствами на д. Сычёво, д. Калачиги Верхошижемского района и на д.Седуново Куменского района Кировской области».

Шурф 2. Северная стенка. Вид с Ю

Рис. 133. Археологическое обследование земельного участка, подлежащего хозяйственному освоению по объекту: «Газопровод межпоселковый от газопровода ГРС Нижнеивкино – пгт Нижнеивкино Куменского района на д. Угор - с. Среднеивкино с отводом на д. Сырда и отключающими устройствами на д. Сычёво, д. Калачиги Верхошижемского района и на д.Седуново Куменского района Кировской области».

Шурф 2. Северная стенка. Вид с Ю

Рис. 134. Археологическое обследование земельного участка, подлежащего хозяйственному освоению по объекту: «Газопровод межпоселковый от газопровода ГРС Нижнеивкино – пгт Нижнеивкино Куменского района на д. Угор - с. Среднеивкино с отводом на д. Сырда и отключающими устройствами на д. Сычёво, д. Калачиги Верхошижемского района и на д.Седуново Куменского района Кировской области».

Шурф 2. Рекультивация. Вид с Ю

Рис. 135. Археологическое обследование земельного участка, подлежащего хозяйственному освоению по объекту: «Газопровод межпоселковый от газопровода ГРС Нижнеивкино – пгт Нижнеивкино Куменского района на д. Угор - с. Среднеивкино с отводом на д. Сырда и отключающими устройствами на д. Сычёво, д. Калачиги Верхошижемского района и на д.Седуново Куменского района Кировской области».

Шурф 3. Место до начала работ. Вид с С

Рис. 136. Археологическое обследование земельного участка, подлежащего хозяйственному освоению по объекту: «Газопровод межпоселковый от газопровода ГРС Нижнеивкино – пгт Нижнеивкино Куменского района на д. Угор - с. Среднеивкино с отводом на д. Сырда и отключающими устройствами на д. Сычёво, д. Калачиги Верхошижемского района и на д.Седуново Куменского района Кировской области».

Шурф 3. Южная стенка. Вид с С

Рис. 137. Археологическое обследование земельного участка, подлежащего хозяйственному освоению по объекту: «Газопровод межпоселковый от газопровода ГРС Нижнеивкино – пгт Нижнеивкино Куменского района на д. Угор - с. Среднеивкино с отводом на д. Сырда и отключающими устройствами на д. Сычёво, д. Калачиги Верхошижемского района и на д.Седуново Куменского района Кировской области».

Шурф 3. Южная стенка. Вид с С

Рис. 138. Археологическое обследование земельного участка, подлежащего хозяйственному освоению по объекту: «Газопровод межпоселковый от газопровода ГРС Нижнеивкино – пгт Нижнеивкино Куменского района на д. Угор - с. Среднеивкино с отводом на д. Сырда и отключающими устройствами на д. Сычёво, д. Калачиги Верхошижемского района и на д.Седуново Куменского района Кировской области».

Шурф 3. Рекультивация. Вид с С

Рис. 139. Археологическое обследование земельного участка, подлежащего хозяйственному освоению по объекту: «Газопровод межпоселковый от газопровода ГРС Нижнеивкино – пгт Нижнеивкино Куменского района на д. Угор - с. Среднеивкино с отводом на д. Сырда и отключающими устройствами на д. Сычёво, д. Калачиги Верхошижемского района и на д.Седуново Куменского района Кировской области».

Шурф 4. Место до начала работ. Вид с С

Рис. 140. Археологическое обследование земельного участка, подлежащего хозяйственному освоению по объекту: «Газопровод межпоселковый от газопровода ГРС Нижнеивкино – пгт Нижнеивкино Куменского района на д. Угор - с. Среднеивкино с отводом на д. Сырда и отключающими устройствами на д. Сычёво, д. Калачиги Верхошижемского района и на д.Седуново Куменского района Кировской области».

Шурф 4. Южная стенка. Вид с С

Рис. 141. Археологическое обследование земельного участка, подлежащего хозяйственному освоению по объекту: «Газопровод межпоселковый от газопровода ГРС Нижнеивкино – пгт Нижнеивкино Куменского района на д. Угор - с. Среднеивкино с отводом на д. Сырда и отключающими устройствами на д. Сычёво, д. Калачиги Верхошижемского района и на д.Седуново Куменского района Кировской области».

Шурф 4. Южная стенка. Вид с С

Рис. 142. Археологическое обследование земельного участка, подлежащего хозяйственному освоению по объекту: «Газопровод межпоселковый от газопровода ГРС Нижнеивкино – пгт Нижнеивкино Куменского района на д. Угор - с. Среднеивкино с отводом на д. Сырда и отключающими устройствами на д. Сычёво, д. Калачиги Верхошижемского района и на д.Седуново Куменского района Кировской области».

Шурф 4. Рекультивация. Вид с С

Рис. 143. Археологическое обследование земельного участка, подлежащего хозяйственному освоению по объекту: «Газопровод межпоселковый от газопровода ГРС Нижнеивкино – пгт Нижнеивкино Куменского района на д. Угор - с. Среднеивкино с отводом на д. Сырда и отключающими устройствами на д. Сычёво, д. Калачиги Верхошижемского района и на д.Седуново Куменского района Кировской области».

Шурф 5. Место до начала работ. Вид с С

Рис. 144. Археологическое обследование земельного участка, подлежащего хозяйственному освоению по объекту: «Газопровод межпоселковый от газопровода ГРС Нижнеивкино – пгт Нижнеивкино Куменского района на д. Угор - с. Среднеивкино с отводом на д. Сырда и отключающими устройствами на д. Сычёво, д. Калачиги Верхошижемского района и на д.Седуново Куменского района Кировской области».

Шурф 5. Южная стенка. Вид с С

Рис. 145. Археологическое обследование земельного участка, подлежащего хозяйственному освоению по объекту: «Газопровод межпоселковый от газопровода ГРС Нижнеивкино – пгт Нижнеивкино Куменского района на д. Угор - с. Среднеивкино с отводом на д. Сырда и отключающими устройствами на д. Сычёво, д. Калачиги Верхошижемского района и на д.Седуново Куменского района Кировской области».

Шурф 5. Восточная стенка. Вид с С

Рис. 146. Археологическое обследование земельного участка, подлежащего хозяйственному освоению по объекту: «Газопровод межпоселковый от газопровода ГРС Нижнеивкино – пгт Нижнеивкино Куменского района на д. Угор - с. Среднеивкино с отводом на д. Сырда и отключающими устройствами на д. Сычёво, д. Калачиги Верхошижемского района и на д.Седуново Куменского района Кировской области».

Шурф 5. Рекультивация. Вид с С

Рис. 147. Археологическое обследование земельного участка, подлежащего хозяйственному освоению по объекту: «Газопровод межпоселковый от газопровода ГРС Нижнеивкино – пгт Нижнеивкино Куменского района на д. Угор - с. Среднеивкино с отводом на д. Сырда и отключающими устройствами на д. Сычёво, д. Калачиги Верхошижемского района и на д.Седуново Куменского района Кировской области».

Шурф 6. Место до начала работ. Вид с В

Рис. 148. Археологическое обследование земельного участка, подлежащего хозяйственному освоению по объекту: «Газопровод межпоселковый от газопровода ГРС Нижнеивкино – пгт Нижнеивкино Куменского района на д. Угор - с. Среднеивкино с отводом на д. Сырда и отключающими устройствами на д. Сычёво, д. Калачиги Верхошижемского района и на д.Седуново Куменского района Кировской области».

Шурф 6. Западная стенка. Вид с В

Рис. 149. Археологическое обследование земельного участка, подлежащего хозяйственному освоению по объекту: «Газопровод межпоселковый от газопровода ГРС Нижнеивкино – пгт Нижнеивкино Куменского района на д. Угор - с. Среднеивкино с отводом на д. Сырда и отключающими устройствами на д. Сычёво, д. Калачиги Верхошижемского района и на д.Седуново Куменского района Кировской области».

Шурф 6. Западная стенка. Вид с В

Рис. 150. Археологическое обследование земельного участка, подлежащего хозяйственному освоению по объекту: «Газопровод межпоселковый от газопровода ГРС Нижнеивкино – пгт Нижнеивкино Куменского района на д. Угор - с. Среднеивкино с отводом на д. Сырда и отключающими устройствами на д. Сычёво, д. Калачиги Верхошижемского района и на д.Седуново Куменского района Кировской области».

Шурф 6. Рекультивация. Вид с В

Рис. 151. Археологическое обследование земельного участка, подлежащего хозяйственному освоению по объекту: «Газопровод межпоселковый от газопровода ГРС Нижнеивкино – пгт Нижнеивкино Куменского района на д. Угор - с. Среднеивкино с отводом на д. Сырда и отключающими устройствами на д. Сычёво, д. Калачиги Верхошижемского района и на д.Седуново Куменского района Кировской области».

Шурф 7. Место до начала работ. Вид с В

Рис. 152. Археологическое обследование земельного участка, подлежащего хозяйственному освоению по объекту: «Газопровод межпоселковый от газопровода ГРС Нижнеивкино – пгт Нижнеивкино Куменского района на д. Угор - с. Среднеивкино с отводом на д. Сырда и отключающими устройствами на д. Сычёво, д. Калачиги Верхошижемского района и на д.Седуново Куменского района Кировской области».

Шурф 7. Западная стенка. Вид с В

Рис. 153. Археологическое обследование земельного участка, подлежащего хозяйственному освоению по объекту: «Газопровод межпоселковый от газопровода ГРС Нижнеивкино – пгт Нижнеивкино Куменского района на д. Угор - с. Среднеивкино с отводом на д. Сырда и отключающими устройствами на д. Сычёво, д. Калачиги Верхошижемского района и на д.Седуново Куменского района Кировской области».

Шурф 7. Западная стенка. Вид с В

Рис. 154. Археологическое обследование земельного участка, подлежащего хозяйственному освоению по объекту: «Газопровод межпоселковый от газопровода ГРС Нижнеивкино – пгт Нижнеивкино Куменского района на д. Угор - с. Среднеивкино с отводом на д. Сырда и отключающими устройствами на д. Сычёво, д. Калачиги Верхошижемского района и на д.Седуново Куменского района Кировской области».

Шурф 7. Рекультивация. Вид с В

Рис. 155. Археологическое обследование земельного участка, подлежащего хозяйственному освоению по объекту: «Газопровод межпоселковый от газопровода ГРС Нижнеивкино – пгт Нижнеивкино Куменского района на д. Угор - с. Среднеивкино с отводом на д. Сырда и отключающими устройствами на д. Сычёво, д. Калачиги Верхошижемского района и на д.Седуново Куменского района Кировской области».

Шурф 8. Место до начала работ. Вид с В

Рис. 156. Археологическое обследование земельного участка, подлежащего хозяйственному освоению по объекту: «Газопровод межпоселковый от газопровода ГРС Нижнеивкино – пгт Нижнеивкино Куменского района на д. Угор - с. Среднеивкино с отводом на д. Сырда и отключающими устройствами на д. Сычёво, д. Калачиги Верхошижемского района и на д.Седуново Куменского района Кировской области».

Шурф 8. Западная стенка. Вид с В

Рис. 157. Археологическое обследование земельного участка, подлежащего хозяйственному освоению по объекту: «Газопровод межпоселковый от газопровода ГРС Нижнеивкино – пгт Нижнеивкино Куменского района на д. Угор - с. Среднеивкино с отводом на д. Сырда и отключающими устройствами на д. Сычёво, д. Калачиги Верхошижемского района и на д.Седуново Куменского района Кировской области».

Шурф 8. Западная стенка. Вид с В

Рис. 158. Археологическое обследование земельного участка, подлежащего хозяйственному освоению по объекту: «Газопровод межпоселковый от газопровода ГРС Нижнеивкино – пгт Нижнеивкино Куменского района на д. Угор - с. Среднеивкино с отводом на д. Сырда и отключающими устройствами на д. Сычёво, д. Калачиги Верхошижемского района и на д.Седуново Куменского района Кировской области».

Шурф 8. Рекультивация. Вид с В

Рис. 159. Археологическое обследование земельного участка, подлежащего хозяйственному освоению по объекту: «Газопровод межпоселковый от газопровода ГРС Нижнеивкино – пгт Нижнеивкино Куменского района на д. Угор - с. Среднеивкино с отводом на д. Сырда и отключающими устройствами на д. Сычёво, д. Калачиги Верхошижемского района и на д.Седуново Куменского района Кировской области».

Шурф 9. Место до начала работ. Вид с С



Рис. 160. Археологическое обследование земельного участка, подлежащего хозяйственному освоению по объекту: «Газопровод межпоселковый от газопровода ГРС Нижнеивкино – пгт Нижнеивкино Куменского района на д. Угор - с. Среднеивкино с отводом на д. Сырда и отключающими устройствами на д. Сычёво, д. Калачиги Верхошижемского района и на д.Седуново Куменского района Кировской области».

Шурф 9. Южная стенка. Вид с С

Рис. 161. Археологическое обследование земельного участка, подлежащего хозяйственному освоению по объекту: «Газопровод межпоселковый от газопровода ГРС Нижнеивкино – пгт Нижнеивкино Куменского района на д. Угор - с. Среднеивкино с отводом на д. Сырда и отключающими устройствами на д. Сычёво, д. Калачиги Верхошижемского района и на д.Седуново Куменского района Кировской области».

Шурф 9. Южная стенка. Вид с С

Рис. 162. Археологическое обследование земельного участка, подлежащего хозяйственному освоению по объекту: «Газопровод межпоселковый от газопровода ГРС Нижнеивкино – пгт Нижнеивкино Куменского района на д. Угор - с. Среднеивкино с отводом на д. Сырда и отключающими устройствами на д. Сычёво, д. Калачиги Верхошижемского района и на д.Седуново Куменского района Кировской области».

Шурф 9. Рекультивация. Вид с С

Рис. 163. Археологическое обследование земельного участка, подлежащего хозяйственному освоению по объекту: «Газопровод межпоселковый от газопровода ГРС Нижнеивкино – пгт Нижнеивкино Куменского района на д. Угор - с. Среднеивкино с отводом на д. Сырда и отключающими устройствами на д. Сычёво, д. Калачиги Верхошижемского района и на д.Седуново Куменского района Кировской области».

Зачистка 1. Место до начала работ. Вид с Ю

Рис. 164. Археологическое обследование земельного участка, подлежащего хозяйственному освоению по объекту: «Газопровод межпоселковый от газопровода ГРС Нижнеивкино – пгт Нижнеивкино Куменского района на д. Угор - с. Среднеивкино с отводом на д. Сырда и отключающими устройствами на д. Сычёво, д. Калачиги Верхошижемского района и на д.Седуново Куменского района Кировской области».

Зачистка 1. Осыпь правого берега р.Ирдым. Стратиграфия напластований. Вид с Ю

Рис. 165. Археологическое обследование земельного участка, подлежащего хозяйственному освоению по объекту: «Газопровод межпоселковый от газопровода ГРС Нижнеивкино – пгт Нижнеивкино Куменского района на д. Угор - с. Среднеивкино с отводом на д. Сырда и отключающими устройствами на д. Сычёво, д. Калачиги Верхошижемского района и на д.Седуново Куменского района Кировской области».

Шурф 10. Место до начала работ. Вид с Ю

Рис. 166. Археологическое обследование земельного участка, подлежащего хозяйственному освоению по объекту: «Газопровод межпоселковый от газопровода ГРС Нижнеивкино – пгт Нижнеивкино Куменского района на д. Угор - с. Среднеивкино с отводом на д. Сырда и отключающими устройствами на д. Сычёво, д. Калачиги Верхошижемского района и на д.Седуново Куменского района Кировской области».

Шурф 10. Северная стенка. Вид с Ю

Рис. 167. Археологическое обследование земельного участка, подлежащего хозяйственному освоению по объекту: «Газопровод межпоселковый от газопровода ГРС Нижнеивкино – пгт Нижнеивкино Куменского района на д. Угор - с. Среднеивкино с отводом на д. Сырда и отключающими устройствами на д. Сычёво, д. Калачиги Верхошижемского района и на д.Седуново Куменского района Кировской области».

Шурф 10. Северная стенка. Вид с Ю

Рис. 168. Археологическое обследование земельного участка, подлежащего хозяйственному освоению по объекту: «Газопровод межпоселковый от газопровода ГРС Нижнеивкино – пгт Нижнеивкино Куменского района на д. Угор - с. Среднеивкино с отводом на д. Сырда и отключающими устройствами на д. Сычёво, д. Калачиги Верхошижемского района и на д.Седуново Куменского района Кировской области».

Шурф 10. Рекультивация. Вид с Ю

Рис. 169. Археологическое обследование земельного участка, подлежащего хозяйственному освоению по объекту: «Газопровод межпоселковый от газопровода ГРС Нижнеивкино – пгт Нижнеивкино Куменского района на д. Угор - с. Среднеивкино с отводом на д. Сырда и отключающими устройствами на д. Сычёво, д. Калачиги Верхошижемского района и на д.Седуново Куменского района Кировской области».

Шурф 11. Место до начала работ. Вид с С

Рис. 170. Археологическое обследование земельного участка, подлежащего хозяйственному освоению по объекту: «Газопровод межпоселковый от газопровода ГРС Нижнеивкино – пгт Нижнеивкино Куменского района на д. Угор - с. Среднеивкино с отводом на д. Сырда и отключающими устройствами на д. Сычёво, д. Калачиги Верхошижемского района и на д.Седуново Куменского района Кировской области».

Шурф 11. Южная стенка. Вид с С

Рис. 171. Археологическое обследование земельного участка, подлежащего хозяйственному освоению по объекту: «Газопровод межпоселковый от газопровода ГРС Нижнеивкино – пгт Нижнеивкино Куменского района на д. Угор - с. Среднеивкино с отводом на д. Сырда и отключающими устройствами на д. Сычёво, д. Калачиги Верхошижемского района и на д.Седуново Куменского района Кировской области».

Шурф 11. Южная стенка. Вид с С

Рис. 172. Археологическое обследование земельного участка, подлежащего хозяйственному освоению по объекту: «Газопровод межпоселковый от газопровода ГРС Нижнеивкино – пгт Нижнеивкино Куменского района на д. Угор - с. Среднеивкино с отводом на д. Сырда и отключающими устройствами на д. Сычёво, д. Калачиги Верхошижемского района и на д.Седуново Куменского района Кировской области».

Шурф 11. Рекультивация. Вид с С

Рис. 173. Археологическое обследование земельного участка, подлежащего хозяйственному освоению по объекту: «Газопровод межпоселковый от газопровода ГРС Нижнеивкино – пгт Нижнеивкино Куменского района на д. Угор - с. Среднеивкино с отводом на д. Сырда и отключающими устройствами на д. Сычёво, д. Калачиги Верхошижемского района и на д.Седуново Куменского района Кировской области».

Шурф 12. Место до начала работ. Вид с Ю

Рис. 174. Археологическое обследование земельного участка, подлежащего хозяйственному освоению по объекту: «Газопровод межпоселковый от газопровода ГРС Нижнеивкино – пгт Нижнеивкино Куменского района на д. Угор - с. Среднеивкино с отводом на д. Сырда и отключающими устройствами на д. Сычёво, д. Калачиги Верхошижемского района и на д.Седуново Куменского района Кировской области».

Шурф 12. Северная стенка. Вид с Ю

Рис. 175. Археологическое обследование земельного участка, подлежащего хозяйственному освоению по объекту: «Газопровод межпоселковый от газопровода ГРС Нижнеивкино – пгт Нижнеивкино Куменского района на д. Угор - с. Среднеивкино с отводом на д. Сырда и отключающими устройствами на д. Сычёво, д. Калачиги Верхошижемского района и на д.Седуново Куменского района Кировской области».

Шурф 12. Северная стенка. Вид с Ю

Рис. 176. Археологическое обследование земельного участка, подлежащего хозяйственному освоению по объекту: «Газопровод межпоселковый от газопровода ГРС Нижнеивкино – пгт Нижнеивкино Куменского района на д. Угор - с. Среднеивкино с отводом на д. Сырда и отключающими устройствами на д. Сычёво, д. Калачиги Верхошижемского района и на д.Седуново Куменского района Кировской области».

Шурф 12. Рекультивация. Вид с Ю

Рис. 177. Археологическое обследование земельного участка, подлежащего хозяйственному освоению по объекту: «Газопровод межпоселковый от газопровода ГРС Нижнеивкино – пгт Нижнеивкино Куменского района на д. Угор - с. Среднеивкино с отводом на д. Сырда и отключающими устройствами на д. Сычёво, д. Калачиги Верхошижемского района и на д.Седуново Куменского района Кировской области».

Шурф 13. Место до начала работ. Вид с Ю

Рис. 178. Археологическое обследование земельного участка, подлежащего хозяйственному освоению по объекту: «Газопровод межпоселковый от газопровода ГРС Нижнеивкино – пгт Нижнеивкино Куменского района на д. Угор - с. Среднеивкино с отводом на д. Сырда и отключающими устройствами на д. Сычёво, д. Калачиги Верхошижемского района и на д.Седуново Куменского района Кировской области».

Шурф 13. Северная стенка. Вид с Ю

Рис. 179. Археологическое обследование земельного участка, подлежащего хозяйственному освоению по объекту: «Газопровод межпоселковый от газопровода ГРС Нижнеивкино – пгт Нижнеивкино Куменского района на д. Угор - с. Среднеивкино с отводом на д. Сырда и отключающими устройствами на д. Сычёво, д. Калачиги Верхошижемского района и на д.Седуново Куменского района Кировской области».

Шурф 13. Северная стенка. Вид с Ю

Рис. 180. Археологическое обследование земельного участка, подлежащего хозяйственному освоению по объекту: «Газопровод межпоселковый от газопровода ГРС Нижнеивкино – пгт Нижнеивкино Куменского района на д. Угор - с. Среднеивкино с отводом на д. Сырда и отключающими устройствами на д. Сычёво, д. Калачиги Верхошижемского района и на д.Седуново Куменского района Кировской области».

Шурф 13. Рекультивация. Вид с Ю

Рис. 181. Археологическое обследование земельного участка, подлежащего хозяйственному освоению по объекту: «Газопровод межпоселковый от газопровода ГРС Нижнеивкино – пгт Нижнеивкино Куменского района на д. Угор - с. Среднеивкино с отводом на д. Сырда и отключающими устройствами на д. Сычёво, д. Калачиги Верхошижемского района и на д.Седуново Куменского района Кировской области».

Шурф 14. Место до начала работ. Вид с Ю

Рис. 182. Археологическое обследование земельного участка, подлежащего хозяйственному освоению по объекту: «Газопровод межпоселковый от газопровода ГРС Нижнеивкино – пгт Нижнеивкино Куменского района на д. Угор - с. Среднеивкино с отводом на д. Сырда и отключающими устройствами на д. Сычёво, д. Калачиги Верхошижемского района и на д.Седуново Куменского района Кировской области».

Шурф 14. Северная стенка. Вид с Ю

Рис. 183. Археологическое обследование земельного участка, подлежащего хозяйственному освоению по объекту: «Газопровод межпоселковый от газопровода ГРС Нижнеивкино – пгт Нижнеивкино Куменского района на д. Угор - с. Среднеивкино с отводом на д. Сырда и отключающими устройствами на д. Сычёво, д. Калачиги Верхошижемского района и на д.Седуново Куменского района Кировской области».

Шурф 14. Северная стенка. Вид с Ю

Рис. 184. Археологическое обследование земельного участка, подлежащего хозяйственному освоению по объекту: «Газопровод межпоселковый от газопровода ГРС Нижнеивкино – пгт Нижнеивкино Куменского района на д. Угор - с. Среднеивкино с отводом на д. Сырда и отключающими устройствами на д. Сычёво, д. Калачиги Верхошижемского района и на д.Седуново Куменского района Кировской области».

Шурф 14. Рекультивация. Вид с Ю

Рис. 185. Археологическое обследование земельного участка, подлежащего хозяйственному освоению по объекту: «Газопровод межпоселковый от газопровода ГРС Нижнеивкино – пгт Нижнеивкино Куменского района на д. Угор - с. Среднеивкино с отводом на д. Сырда и отключающими устройствами на д. Сычёво, д. Калачиги Верхошижемского района и на д.Седуново Куменского района Кировской области».

Шурф 15. Место до начала работ. Вид с С

Рис. 186. Археологическое обследование земельного участка, подлежащего хозяйственному освоению по объекту: «Газопровод межпоселковый от газопровода ГРС Нижнеивкино – пгт Нижнеивкино Куменского района на д. Угор - с. Среднеивкино с отводом на д. Сырда и отключающими устройствами на д. Сычёво, д. Калачиги Верхошижемского района и на д.Седуново Куменского района Кировской области».

Шурф 15. Южная стенка. Вид с С

Рис. 187. Археологическое обследование земельного участка, подлежащего хозяйственному освоению по объекту: «Газопровод межпоселковый от газопровода ГРС Нижнеивкино – пгт Нижнеивкино Куменского района на д. Угор - с. Среднеивкино с отводом на д. Сырда и отключающими устройствами на д. Сычёво, д. Калачиги Верхошижемского района и на д.Седуново Куменского района Кировской области».

Шурф 15. Южная стенка. Вид с С

Рис. 188. Археологическое обследование земельного участка, подлежащего хозяйственному освоению по объекту: «Газопровод межпоселковый от газопровода ГРС Нижнеивкино – пгт Нижнеивкино Куменского района на д. Угор - с. Среднеивкино с отводом на д. Сырда и отключающими устройствами на д. Сычёво, д. Калачиги Верхошижемского района и на д.Седуново Куменского района Кировской области».

Шурф 15. Рекультивация. Вид с С

Рис. 189. Археологическое обследование земельного участка, подлежащего хозяйственному освоению по объекту: «Газопровод межпоселковый от газопровода ГРС Нижнеивкино – пгт Нижнеивкино Куменского района на д. Угор - с. Среднеивкино с отводом на д. Сырда и отключающими устройствами на д. Сычёво, д. Калачиги Верхошижемского района и на д.Седуново Куменского района Кировской области».

Шурф 16. Место до начала работ. Вид с Ю

Рис. 190. Археологическое обследование земельного участка, подлежащего хозяйственному освоению по объекту: «Газопровод межпоселковый от газопровода ГРС Нижнеивкино – пгт Нижнеивкино Куменского района на д. Угор - с. Среднеивкино с отводом на д. Сырда и отключающими устройствами на д. Сычёво, д. Калачиги Верхошижемского района и на д.Седуново Куменского района Кировской области».

Шурф 16. Северная стенка. Вид с Ю

Рис. 191. Археологическое обследование земельного участка, подлежащего хозяйственному освоению по объекту: «Газопровод межпоселковый от газопровода ГРС Нижнеивкино – пгт Нижнеивкино Куменского района на д. Угор - с. Среднеивкино с отводом на д. Сырда и отключающими устройствами на д. Сычёво, д. Калачиги Верхошижемского района и на д.Седуново Куменского района Кировской области».

Шурф 16. Северная стенка. Вид с Ю

Рис. 192. Археологическое обследование земельного участка, подлежащего хозяйственному освоению по объекту: «Газопровод межпоселковый от газопровода ГРС Нижнеивкино – пгт Нижнеивкино Куменского района на д. Угор - с. Среднеивкино с отводом на д. Сырда и отключающими устройствами на д. Сычёво, д. Калачиги Верхошижемского района и на д.Седуново Куменского района Кировской области».

Шурф 16. Рекультивация. Вид с Ю

Рис. 193. Археологическое обследование земельного участка, подлежащего хозяйственному освоению по объекту: «Газопровод межпоселковый от газопровода ГРС Нижнеивкино – пгт Нижнеивкино Куменского района на д. Угор - с. Среднеивкино с отводом на д. Сырда и отключающими устройствами на д. Сычёво, д. Калачиги Верхошижемского района и на д.Седуново Куменского района Кировской области».

Шурф 17. Место до начала работ. Вид с С

Рис. 194. Археологическое обследование земельного участка, подлежащего хозяйственному освоению по объекту: «Газопровод межпоселковый от газопровода ГРС Нижнеивкино – пгт Нижнеивкино Куменского района на д. Угор - с. Среднеивкино с отводом на д. Сырда и отключающими устройствами на д. Сычёво, д. Калачиги Верхошижемского района и на д.Седуново Куменского района Кировской области».

Шурф 17. Южная стенка. Вид с С

Рис. 195. Археологическое обследование земельного участка, подлежащего хозяйственному освоению по объекту: «Газопровод межпоселковый от газопровода ГРС Нижнеивкино – пгт Нижнеивкино Куменского района на д. Угор - с. Среднеивкино с отводом на д. Сырда и отключающими устройствами на д. Сычёво, д. Калачиги Верхошижемского района и на д.Седуново Куменского района Кировской области».

Шурф 17. Южная стенка. Вид с С

Рис. 196. Археологическое обследование земельного участка, подлежащего хозяйственному освоению по объекту: «Газопровод межпоселковый от газопровода ГРС Нижнеивкино – пгт Нижнеивкино Куменского района на д. Угор - с. Среднеивкино с отводом на д. Сырда и отключающими устройствами на д. Сычёво, д. Калачиги Верхошижемского района и на д.Седуново Куменского района Кировской области».

Шурф 17. Рекультивация. Вид с С

Рис. 197. Археологическое обследование земельного участка, подлежащего хозяйственному освоению по объекту: «Газопровод межпоселковый от газопровода ГРС Нижнеивкино – пгт Нижнеивкино Куменского района на д. Угор - с. Среднеивкино с отводом на д. Сырда и отключающими устройствами на д. Сычёво, д. Калачиги Верхошижемского района и на д.Седуново Куменского района Кировской области».

Шурф 18. Место до начала работ. Вид с С

Рис. 198. Археологическое обследование земельного участка, подлежащего хозяйственному освоению по объекту: «Газопровод межпоселковый от газопровода ГРС Нижнеивкино – пгт Нижнеивкино Куменского района на д. Угор - с. Среднеивкино с отводом на д. Сырда и отключающими устройствами на д. Сычёво, д. Калачиги Верхошижемского района и на д.Седуново Куменского района Кировской области».

Шурф 18. Южная стенка. Вид с С

Рис. 199. Археологическое обследование земельного участка, подлежащего хозяйственному освоению по объекту: «Газопровод межпоселковый от газопровода ГРС Нижнеивкино – пгт Нижнеивкино Куменского района на д. Угор - с. Среднеивкино с отводом на д. Сырда и отключающими устройствами на д. Сычёво, д. Калачиги Верхошижемского района и на д.Седуново Куменского района Кировской области».

Шурф 18. Южная стенка. Вид с С

Рис. 200. Археологическое обследование земельного участка, подлежащего хозяйственному освоению по объекту: «Газопровод межпоселковый от газопровода ГРС Нижнеивкино – пгт Нижнеивкино Куменского района на д. Угор - с. Среднеивкино с отводом на д. Сырда и отключающими устройствами на д. Сычёво, д. Калачиги Верхошижемского района и на д.Седуново Куменского района Кировской области».

Шурф 18. Рекультивация. Вид с С

Рис. 201. Археологическое обследование земельного участка, подлежащего хозяйственному освоению по объекту: «Газопровод межпоселковый от газопровода ГРС Нижнеивкино – пгт Нижнеивкино Куменского района на д. Угор - с. Среднеивкино с отводом на д. Сырда и отключающими устройствами на д. Сычёво, д. Калачиги Верхошижемского района и на д.Седуново Куменского района Кировской области».

Шурф 19. Место до начала работ. Вид с Ю

Рис. 202. Археологическое обследование земельного участка, подлежащего хозяйственному освоению по объекту: «Газопровод межпоселковый от газопровода ГРС Нижнеивкино – пгт Нижнеивкино Куменского района на д. Угор - с. Среднеивкино с отводом на д. Сырда и отключающими устройствами на д. Сычёво, д. Калачиги Верхошижемского района и на д.Седуново Куменского района Кировской области».

Шурф 19. Северная стенка. Вид с Ю

Рис. 203. Археологическое обследование земельного участка, подлежащего хозяйственному освоению по объекту: «Газопровод межпоселковый от газопровода ГРС Нижнеивкино – пгт Нижнеивкино Куменского района на д. Угор - с. Среднеивкино с отводом на д. Сырда и отключающими устройствами на д. Сычёво, д. Калачиги Верхошижемского района и на д.Седуново Куменского района Кировской области».

Шурф 19. Северная стенка. Вид с Ю

Рис. 204. Археологическое обследование земельного участка, подлежащего хозяйственному освоению по объекту: «Газопровод межпоселковый от газопровода ГРС Нижнеивкино – пгт Нижнеивкино Куменского района на д. Угор - с. Среднеивкино с отводом на д. Сырда и отключающими устройствами на д. Сычёво, д. Калачиги Верхошижемского района и на д.Седуново Куменского района Кировской области».

Шурф 19. Рекультивация. Вид с Ю

Рис. 205. Археологическое обследование земельного участка, подлежащего хозяйственному освоению по объекту: «Газопровод межпоселковый от газопровода ГРС Нижнеивкино – пгт Нижнеивкино Куменского района на д. Угор - с. Среднеивкино с отводом на д. Сырда и отключающими устройствами на д. Сычёво, д. Калачиги Верхошижемского района и на д.Седуново Куменского района Кировской области».

Шурф 20. Место до начала работ. Вид с С

Рис. 206. Археологическое обследование земельного участка, подлежащего хозяйственному освоению по объекту: «Газопровод межпоселковый от газопровода ГРС Нижнеивкино – пгт Нижнеивкино Куменского района на д. Угор - с. Среднеивкино с отводом на д. Сырда и отключающими устройствами на д. Сычёво, д. Калачиги Верхошижемского района и на д.Седуново Куменского района Кировской области».

Шурф 20. Южная стенка. Вид с С

Рис. 207. Археологическое обследование земельного участка, подлежащего хозяйственному освоению по объекту: «Газопровод межпоселковый от газопровода ГРС Нижнеивкино – пгт Нижнеивкино Куменского района на д. Угор - с. Среднеивкино с отводом на д. Сырда и отключающими устройствами на д. Сычёво, д. Калачиги Верхошижемского района и на д.Седуново Куменского района Кировской области».

Шурф 20. Южная стенка. Вид с С

Рис. 208. Археологическое обследование земельного участка, подлежащего хозяйственному освоению по объекту: «Газопровод межпоселковый от газопровода ГРС Нижнеивкино – пгт Нижнеивкино Куменского района на д. Угор - с. Среднеивкино с отводом на д. Сырда и отключающими устройствами на д. Сычёво, д. Калачиги Верхошижемского района и на д.Седуново Куменского района Кировской области».

Шурф 20. Рекультивация. Вид с С

Рис. 209. Археологическое обследование земельного участка, подлежащего хозяйственному освоению по объекту: «Газопровод межпоселковый от газопровода ГРС Нижнеивкино – пгт Нижнеивкино Куменского района на д. Угор - с. Среднеивкино с отводом на д. Сырда и отключающими устройствами на д. Сычёво, д. Калачиги Верхошижемского района и на д.Седуново Куменского района Кировской области».

Шурф 21. Место до начала работ. Вид с Ю

Рис. 210. Археологическое обследование земельного участка, подлежащего хозяйственному освоению по объекту: «Газопровод межпоселковый от газопровода ГРС Нижнеивкино – пгт Нижнеивкино Куменского района на д. Угор - с. Среднеивкино с отводом на д. Сырда и отключающими устройствами на д. Сычёво, д. Калачиги Верхошижемского района и на д.Седуново Куменского района Кировской области».

Шурф 21. Северная стенка. Вид с Ю

Рис. 211. Археологическое обследование земельного участка, подлежащего хозяйственному освоению по объекту: «Газопровод межпоселковый от газопровода ГРС Нижнеивкино – пгт Нижнеивкино Куменского района на д. Угор - с. Среднеивкино с отводом на д. Сырда и отключающими устройствами на д. Сычёво, д. Калачиги Верхошижемского района и на д.Седуново Куменского района Кировской области».

Шурф 21. Северная стенка. Вид с Ю

Рис. 212. Археологическое обследование земельного участка, подлежащего хозяйственному освоению по объекту: «Газопровод межпоселковый от газопровода ГРС Нижнеивкино – пгт Нижнеивкино Куменского района на д. Угор - с. Среднеивкино с отводом на д. Сырда и отключающими устройствами на д. Сычёво, д. Калачиги Верхошижемского района и на д.Седуново Куменского района Кировской области».

Шурф 21. Рекультивация. Вид с Ю

Рис. 213. Археологическое обследование земельного участка, подлежащего хозяйственному освоению по объекту: «Газопровод межпоселковый от газопровода ГРС Нижнеивкино – пгт Нижнеивкино Куменского района на д. Угор - с. Среднеивкино с отводом на д. Сырда и отключающими устройствами на д. Сычёво, д. Калачиги Верхошижемского района и на д.Седуново Куменского района Кировской области».

Шурф 22. Место до начала работ. Вид с З

Рис. 214. Археологическое обследование земельного участка, подлежащего хозяйственному освоению по объекту: «Газопровод межпоселковый от газопровода ГРС Нижнеивкино – пгт Нижнеивкино Куменского района на д. Угор - с. Среднеивкино с отводом на д. Сырда и отключающими устройствами на д. Сычёво, д. Калачиги Верхошижемского района и на д.Седуново Куменского района Кировской области».

Шурф 22. Восточная стенка. Вид с З

Рис. 215. Археологическое обследование земельного участка, подлежащего хозяйственному освоению по объекту: «Газопровод межпоселковый от газопровода ГРС Нижнеивкино – пгт Нижнеивкино Куменского района на д. Угор - с. Среднеивкино с отводом на д. Сырда и отключающими устройствами на д. Сычёво, д. Калачиги Верхошижемского района и на д.Седуново Куменского района Кировской области».

Шурф 22. Восточная стенка. Вид с З

Рис. 216. Археологическое обследование земельного участка, подлежащего хозяйственному освоению по объекту: «Газопровод межпоселковый от газопровода ГРС Нижнеивкино – пгт Нижнеивкино Куменского района на д. Угор - с. Среднеивкино с отводом на д. Сырда и отключающими устройствами на д. Сычёво, д. Калачиги Верхошижемского района и на д.Седуново Куменского района Кировской области».

Шурф 22. Рекультивация. Вид с З

Рис. 217. Археологическое обследование земельного участка, подлежащего хозяйственному освоению по объекту: «Газопровод межпоселковый от газопровода ГРС Нижнеивкино – пгт Нижнеивкино Куменского района на д. Угор - с. Среднеивкино с отводом на д. Сырда и отключающими устройствами на д. Сычёво, д. Калачиги Верхошижемского района и на д.Седуново Куменского района Кировской области».

Шурф 23. Место до начала работ. Вид с С

Рис. 218. Археологическое обследование земельного участка, подлежащего хозяйственному освоению по объекту: «Газопровод межпоселковый от газопровода ГРС Нижнеивкино – пгт Нижнеивкино Куменского района на д. Угор - с. Среднеивкино с отводом на д. Сырда и отключающими устройствами на д. Сычёво, д. Калачиги Верхошижемского района и на д.Седуново Куменского района Кировской области».

Шурф 23. Южная стенка. Вид с С

Рис. 219. Археологическое обследование земельного участка, подлежащего хозяйственному освоению по объекту: «Газопровод межпоселковый от газопровода ГРС Нижнеивкино – пгт Нижнеивкино Куменского района на д. Угор - с. Среднеивкино с отводом на д. Сырда и отключающими устройствами на д. Сычёво, д. Калачиги Верхошижемского района и на д.Седуново Куменского района Кировской области».

Шурф 23. Южная стенка. Вид с С

Рис. 220. Археологическое обследование земельного участка, подлежащего хозяйственному освоению по объекту: «Газопровод межпоселковый от газопровода ГРС Нижнеивкино – пгт Нижнеивкино Куменского района на д. Угор - с. Среднеивкино с отводом на д. Сырда и отключающими устройствами на д. Сычёво, д. Калачиги Верхошижемского района и на д.Седуново Куменского района Кировской области».

Шурф 23. Рекультивация. Вид с С

Рис. 221. Археологическое обследование земельного участка, подлежащего хозяйственному освоению по объекту: «Газопровод межпоселковый от газопровода ГРС Нижнеивкино – пгт Нижнеивкино Куменского района на д. Угор - с. Среднеивкино с отводом на д. Сырда и отключающими устройствами на д. Сычёво, д. Калачиги Верхошижемского района и на д.Седуново Куменского района Кировской области».

Зачистка 2. Место до начала работ. Вид с В

Рис. 222. Археологическое обследование земельного участка, подлежащего хозяйственному освоению по объекту: «Газопровод межпоселковый от газопровода ГРС Нижнеивкино – пгт Нижнеивкино Куменского района на д. Угор - с. Среднеивкино с отводом на д. Сырда и отключающими устройствами на д. Сычёво, д. Калачиги Верхошижемского района и на д.Седуново Куменского района Кировской области».

Зачистка 2. Осыпь правого берега правого безымянного притока р.Ивкина. Стратиграфия напластований. Вид с Ю

Рис. 223. Археологическое обследование земельного участка, подлежащего хозяйственному освоению по объекту: «Газопровод межпоселковый от газопровода ГРС Нижнеивкино – пгт Нижнеивкино Куменского района на д. Угор - с. Среднеивкино с отводом на д. Сырда и отключающими устройствами на д. Сычёво, д. Калачиги Верхошижемского района и на д.Седуново Куменского района Кировской области».

Шурф 24. Место до начала работ. Вид с С

Рис. 224. Археологическое обследование земельного участка, подлежащего хозяйственному освоению по объекту: «Газопровод межпоселковый от газопровода ГРС Нижнеивкино – пгт Нижнеивкино Куменского района на д. Угор - с. Среднеивкино с отводом на д. Сырда и отключающими устройствами на д. Сычёво, д. Калачиги Верхошижемского района и на д.Седуново Куменского района Кировской области».

Шурф 24. Южная стенка. Вид с С

Рис. 225. Археологическое обследование земельного участка, подлежащего хозяйственному освоению по объекту: «Газопровод межпоселковый от газопровода ГРС Нижнеивкино – пгт Нижнеивкино Куменского района на д. Угор - с. Среднеивкино с отводом на д. Сырда и отключающими устройствами на д. Сычёво, д. Калачиги Верхошижемского района и на д.Седуново Куменского района Кировской области».

Шурф 24. Южная стенка. Вид с С

Рис. 226. Археологическое обследование земельного участка, подлежащего хозяйственному освоению по объекту: «Газопровод межпоселковый от газопровода ГРС Нижнеивкино – пгт Нижнеивкино Куменского района на д. Угор - с. Среднеивкино с отводом на д. Сырда и отключающими устройствами на д. Сычёво, д. Калачиги Верхошижемского района и на д.Седуново Куменского района Кировской области».

Шурф 24. Рекультивация. Вид с С

Рис. 227. Археологическое обследование земельного участка, подлежащего хозяйственному освоению по объекту: «Газопровод межпоселковый от газопровода ГРС Нижнеивкино – пгт Нижнеивкино Куменского района на д. Угор - с. Среднеивкино с отводом на д. Сырда и отключающими устройствами на д. Сычёво, д. Калачиги Верхошижемского района и на д.Седуново Куменского района Кировской области».

Шурф 25. Место до начала работ. Вид с С

Рис. 228. Археологическое обследование земельного участка, подлежащего хозяйственному освоению по объекту: «Газопровод межпоселковый от газопровода ГРС Нижнеивкино – пгт Нижнеивкино Куменского района на д. Угор - с. Среднеивкино с отводом на д. Сырда и отключающими устройствами на д. Сычёво, д. Калачиги Верхошижемского района и на д.Седуново Куменского района Кировской области».

Шурф 25. Южная стенка. Вид с С

Рис. 229. Археологическое обследование земельного участка, подлежащего хозяйственному освоению по объекту: «Газопровод межпоселковый от газопровода ГРС Нижнеивкино – пгт Нижнеивкино Куменского района на д. Угор - с. Среднеивкино с отводом на д. Сырда и отключающими устройствами на д. Сычёво, д. Калачиги Верхошижемского района и на д.Седуново Куменского района Кировской области».

Шурф 25. Южная стенка. Вид с С

Рис. 230. Археологическое обследование земельного участка, подлежащего хозяйственному освоению по объекту: «Газопровод межпоселковый от газопровода ГРС Нижнеивкино – пгт Нижнеивкино Куменского района на д. Угор - с. Среднеивкино с отводом на д. Сырда и отключающими устройствами на д. Сычёво, д. Калачиги Верхошижемского района и на д.Седуново Куменского района Кировской области».

Шурф 25. Рекультивация. Вид с С

Рис. 231. Археологическое обследование земельного участка, подлежащего хозяйственному освоению по объекту: «Газопровод межпоселковый от газопровода ГРС Нижнеивкино – пгт Нижнеивкино Куменского района на д. Угор - с. Среднеивкино с отводом на д. Сырда и отключающими устройствами на д. Сычёво, д. Калачиги Верхошижемского района и на д.Седуново Куменского района Кировской области».

Шурф 26. Место до начала работ. Вид с В

Рис. 232. Археологическое обследование земельного участка, подлежащего хозяйственному освоению по объекту: «Газопровод межпоселковый от газопровода ГРС Нижнеивкино – пгт Нижнеивкино Куменского района на д. Угор - с. Среднеивкино с отводом на д. Сырда и отключающими устройствами на д. Сычёво, д. Калачиги Верхошижемского района и на д.Седуново Куменского района Кировской области».

Шурф 26. Западная стенка. Вид с В

Рис. 233. Археологическое обследование земельного участка, подлежащего хозяйственному освоению по объекту: «Газопровод межпоселковый от газопровода ГРС Нижнеивкино – пгт Нижнеивкино Куменского района на д. Угор - с. Среднеивкино с отводом на д. Сырда и отключающими устройствами на д. Сычёво, д. Калачиги Верхошижемского района и на д.Седуново Куменского района Кировской области».

Шурф 26. Материал из пахотного слоя: 1-6 - фрагменты круговой керамической посуды; 7,8 - гвозди тянутые железные; 9 - фр-т кости животного

Рис. 234. Археологическое обследование земельного участка, подлежащего хозяйственному освоению по объекту: «Газопровод межпоселковый от газопровода ГРС Нижнеивкино – пгт Нижнеивкино Куменского района на д. Угор - с. Среднеивкино с отводом на д. Сырда и отключающими устройствами на д. Сычёво, д. Калачиги Верхошижемского района и на д.Седуново Куменского района Кировской области».

Шурф 26. Рекультивация. Вид с В

Рис. 235. Археологическое обследование земельного участка, подлежащего хозяйственному освоению по объекту: «Газопровод межпоселковый от газопровода ГРС Нижнеивкино – пгт Нижнеивкино Куменского района на д. Угор - с. Среднеивкино с отводом на д. Сырда и отключающими устройствами на д. Сычёво, д. Калачиги Верхошижемского района и на д.Седуново Куменского района Кировской области».

Шурф 27. Место до начала работ. Вид с С

Рис. 236. Археологическое обследование земельного участка, подлежащего хозяйственному освоению по объекту: «Газопровод межпоселковый от газопровода ГРС Нижнеивкино – пгт Нижнеивкино Куменского района на д. Угор - с. Среднеивкино с отводом на д. Сырда и отключающими устройствами на д. Сычёво, д. Калачиги Верхошижемского района и на д.Седуново Куменского района Кировской области».

Шурф 27. Южная стенка. Вид с С

Рис. 237. Археологическое обследование земельного участка, подлежащего хозяйственному освоению по объекту: «Газопровод межпоселковый от газопровода ГРС Нижнеивкино – пгт Нижнеивкино Куменского района на д. Угор - с. Среднеивкино с отводом на д. Сырда и отключающими устройствами на д. Сычёво, д. Калачиги Верхошижемского района и на д.Седуново Куменского района Кировской области».

Шурф 27. Южная стенка. Вид с С

Рис. 238. Археологическое обследование земельного участка, подлежащего хозяйственному освоению по объекту: «Газопровод межпоселковый от газопровода ГРС Нижнеивкино – пгт Нижнеивкино Куменского района на д. Угор - с. Среднеивкино с отводом на д. Сырда и отключающими устройствами на д. Сычёво, д. Калачиги Верхошижемского района и на д.Седуново Куменского района Кировской области».

Шурф 27. Рекультивация. Вид с С



Рис. 239. Археологическое обследование земельного участка, подлежащего хозяйственному освоению по объекту: «Газопровод межпоселковый от газопровода ГРС Нижнеивкино – пгт Нижнеивкино Куменского района на д. Угор - с. Среднеивкино с отводом на д. Сырда и отключающими устройствами на д. Сычёво, д. Калачиги Верхошижемского района и на д.Седуново Куменского района Кировской области».

Шурф 28. Место до начала работ. Вид с Ю

Рис. 240. Археологическое обследование земельного участка, подлежащего хозяйственному освоению по объекту: «Газопровод межпоселковый от газопровода ГРС Нижнеивкино – пгт Нижнеивкино Куменского района на д. Угор - с. Среднеивкино с отводом на д. Сырда и отключающими устройствами на д. Сычёво, д. Калачиги Верхошижемского района и на д.Седуново Куменского района Кировской области».

Шурф 28. Северная стенка. Вид с Ю

Рис. 241. Археологическое обследование земельного участка, подлежащего хозяйственному освоению по объекту: «Газопровод межпоселковый от газопровода ГРС Нижнеивкино – пгт Нижнеивкино Куменского района на д. Угор - с. Среднеивкино с отводом на д. Сырда и отключающими устройствами на д. Сычёво, д. Калачиги Верхошижемского района и на д.Седуново Куменского района Кировской области».

Шурф 28. Северная стенка. Вид с Ю

Рис. 242. Археологическое обследование земельного участка, подлежащего хозяйственному освоению по объекту: «Газопровод межпоселковый от газопровода ГРС Нижнеивкино – пгт Нижнеивкино Куменского района на д. Угор - с. Среднеивкино с отводом на д. Сырда и отключающими устройствами на д. Сычёво, д. Калачиги Верхошижемского района и на д.Седуново Куменского района Кировской области».

Шурф 28. Рекультивация. Вид с Ю



Рис. 243. Археологическое обследование земельного участка, подлежащего хозяйственному освоению по объекту: «Газопровод межпоселковый от газопровода ГРС Нижнеивкино – пгт Нижнеивкино Куменского района на д. Угор - с. Среднеивкино с отводом на д. Сырда и отключающими устройствами на д. Сычёво, д. Калачиги Верхошижемского района и на д.Седуново Куменского района Кировской области».

Шурф 29. Место до начала работ. Вид с С

Рис. 244. Археологическое обследование земельного участка, подлежащего хозяйственному освоению по объекту: «Газопровод межпоселковый от газопровода ГРС Нижнеивкино – пгт Нижнеивкино Куменского района на д. Угор - с. Среднеивкино с отводом на д. Сырда и отключающими устройствами на д. Сычёво, д. Калачиги Верхошижемского района и на д.Седуново Куменского района Кировской области».

Шурф 29. Южная стенка. Вид с С

Рис. 245. Археологическое обследование земельного участка, подлежащего хозяйственному освоению по объекту: «Газопровод межпоселковый от газопровода ГРС Нижнеивкино – пгт Нижнеивкино Куменского района на д. Угор - с. Среднеивкино с отводом на д. Сырда и отключающими устройствами на д. Сычёво, д. Калачиги Верхошижемского района и на д.Седуново Куменского района Кировской области».

Шурф 29. Южная стенка. Вид с С

Рис. 246. Археологическое обследование земельного участка, подлежащего хозяйственному освоению по объекту: «Газопровод межпоселковый от газопровода ГРС Нижнеивкино – пгт Нижнеивкино Куменского района на д. Угор - с. Среднеивкино с отводом на д. Сырда и отключающими устройствами на д. Сычёво, д. Калачиги Верхошижемского района и на д.Седуново Куменского района Кировской области».

Шурф 29. Рекультивация. Вид с С

Рис. 247. Археологическое обследование земельного участка, подлежащего хозяйственному освоению по объекту: «Газопровод межпоселковый от газопровода ГРС Нижнеивкино – пгт Нижнеивкино Куменского района на д. Угор - с. Среднеивкино с отводом на д. Сырда и отключающими устройствами на д. Сычёво, д. Калачиги Верхошижемского района и на д.Седуново Куменского района Кировской области».

Шурф 30. Место до начала работ. Вид с С

Рис. 248. Археологическое обследование земельного участка, подлежащего хозяйственному освоению по объекту: «Газопровод межпоселковый от газопровода ГРС Нижнеивкино – пгт Нижнеивкино Куменского района на д. Угор - с. Среднеивкино с отводом на д. Сырда и отключающими устройствами на д. Сычёво, д. Калачиги Верхошижемского района и на д.Седуново Куменского района Кировской области».

Шурф 30. Южная стенка. Вид с С

Рис. 249. Археологическое обследование земельного участка, подлежащего хозяйственному освоению по объекту: «Газопровод межпоселковый от газопровода ГРС Нижнеивкино – пгт Нижнеивкино Куменского района на д. Угор - с. Среднеивкино с отводом на д. Сырда и отключающими устройствами на д. Сычёво, д. Калачиги Верхошижемского района и на д.Седуново Куменского района Кировской области».

Шурф 30. Южная стенка. Вид с С

Рис. 250. Археологическое обследование земельного участка, подлежащего хозяйственному освоению по объекту: «Газопровод межпоселковый от газопровода ГРС Нижнеивкино – пгт Нижнеивкино Куменского района на д. Угор - с. Среднеивкино с отводом на д. Сырда и отключающими устройствами на д. Сычёво, д. Калачиги Верхошижемского района и на д.Седуново Куменского района Кировской области».

Шурф 30. Рекультивация. Вид с С

Рис. 251. Археологическое обследование земельного участка, подлежащего хозяйственному освоению по объекту: «Газопровод межпоселковый от газопровода ГРС Нижнеивкино – пгт Нижнеивкино Куменского района на д. Угор - с. Среднеивкино с отводом на д. Сырда и отключающими устройствами на д. Сычёво, д. Калачиги Верхошижемского района и на д.Седуново Куменского района Кировской области».

Шурф 31. Место до начала работ. Вид с С

Рис. 252. Археологическое обследование земельного участка, подлежащего хозяйственному освоению по объекту: «Газопровод межпоселковый от газопровода ГРС Нижнеивкино – пгт Нижнеивкино Куменского района на д. Угор - с. Среднеивкино с отводом на д. Сырда и отключающими устройствами на д. Сычёво, д. Калачиги Верхошижемского района и на д.Седуново Куменского района Кировской области».

Шурф 31. Южная стенка. Вид с С

Рис. 253. Археологическое обследование земельного участка, подлежащего хозяйственному освоению по объекту: «Газопровод межпоселковый от газопровода ГРС Нижнеивкино – пгт Нижнеивкино Куменского района на д. Угор - с. Среднеивкино с отводом на д. Сырда и отключающими устройствами на д. Сычёво, д. Калачиги Верхошижемского района и на д.Седуново Куменского района Кировской области».

Шурф 31. Южная стенка. Вид с С

Рис. 254. Археологическое обследование земельного участка, подлежащего хозяйственному освоению по объекту: «Газопровод межпоселковый от газопровода ГРС Нижнеивкино – пгт Нижнеивкино Куменского района на д. Угор - с. Среднеивкино с отводом на д. Сырда и отключающими устройствами на д. Сычёво, д. Калачиги Верхошижемского района и на д.Седуново Куменского района Кировской области».

Шурф 31. Рекультивация. Вид с С

Рис. 255. Археологическое обследование земельного участка, подлежащего хозяйственному освоению по объекту: «Газопровод межпоселковый от газопровода ГРС Нижнеивкино – пгт Нижнеивкино Куменского района на д. Угор - с. Среднеивкино с отводом на д. Сырда и отключающими устройствами на д. Сычёво, д. Калачиги Верхошижемского района и на д.Седуново Куменского района Кировской области».

Шурф 32. Место до начала работ. Вид с Ю

Рис. 256. Археологическое обследование земельного участка, подлежащего хозяйственному освоению по объекту: «Газопровод межпоселковый от газопровода ГРС Нижнеивкино – пгт Нижнеивкино Куменского района на д. Угор - с. Среднеивкино с отводом на д. Сырда и отключающими устройствами на д. Сычёво, д. Калачиги Верхошижемского района и на д.Седуново Куменского района Кировской области».

Шурф 32. Северная стенка. Вид с Ю

Рис. 257. Археологическое обследование земельного участка, подлежащего хозяйственному освоению по объекту: «Газопровод межпоселковый от газопровода ГРС Нижнеивкино – пгт Нижнеивкино Куменского района на д. Угор - с. Среднеивкино с отводом на д. Сырда и отключающими устройствами на д. Сычёво, д. Калачиги Верхошижемского района и на д.Седуново Куменского района Кировской области».

Шурф 32. Северная стенка. Вид с Ю

Рис. 258. Археологическое обследование земельного участка, подлежащего хозяйственному освоению по объекту: «Газопровод межпоселковый от газопровода ГРС Нижнеивкино – пгт Нижнеивкино Куменского района на д. Угор - с. Среднеивкино с отводом на д. Сырда и отключающими устройствами на д. Сычёво, д. Калачиги Верхошижемского района и на д.Седуново Куменского района Кировской области».

Шурф 32. Рекультивация. Вид с Ю

Рис. 259. Археологическое обследование земельного участка, подлежащего хозяйственному освоению по объекту: «Газопровод межпоселковый от газопровода ГРС Нижнеивкино – пгт Нижнеивкино Куменского района на д. Угор - с. Среднеивкино с отводом на д. Сырда и отключающими устройствами на д. Сычёво, д. Калачиги Верхошижемского района и на д.Седуново Куменского района Кировской области».

Шурф 33. Место до начала работ. Вид с С

Рис. 260. Археологическое обследование земельного участка, подлежащего хозяйственному освоению по объекту: «Газопровод межпоселковый от газопровода ГРС Нижнеивкино – пгт Нижнеивкино Куменского района на д. Угор - с. Среднеивкино с отводом на д. Сырда и отключающими устройствами на д. Сычёво, д. Калачиги Верхошижемского района и на д.Седуново Куменского района Кировской области».

Шурф 33. Южная стенка. Вид с С

Рис. 261. Археологическое обследование земельного участка, подлежащего хозяйственному освоению по объекту: «Газопровод межпоселковый от газопровода ГРС Нижнеивкино – пгт Нижнеивкино Куменского района на д. Угор - с. Среднеивкино с отводом на д. Сырда и отключающими устройствами на д. Сычёво, д. Калачиги Верхошижемского района и на д.Седуново Куменского района Кировской области».

Шурф 33. Южная стенка. Вид с С

Рис. 262. Археологическое обследование земельного участка, подлежащего хозяйственному освоению по объекту: «Газопровод межпоселковый от газопровода ГРС Нижнеивкино – пгт Нижнеивкино Куменского района на д. Угор - с. Среднеивкино с отводом на д. Сырда и отключающими устройствами на д. Сычёво, д. Калачиги Верхошижемского района и на д.Седуново Куменского района Кировской области».

Шурф 33. Рекультивация. Вид с С

Рис. 263. Археологическое обследование земельного участка, подлежащего хозяйственному освоению по объекту: «Газопровод межпоселковый от газопровода ГРС Нижнеивкино – пгт Нижнеивкино Куменского района на д. Угор - с. Среднеивкино с отводом на д. Сырда и отключающими устройствами на д. Сычёво, д. Калачиги Верхошижемского района и на д.Седуново Куменского района Кировской области».

Шурф 34. Место до начала работ. Вид с С

Рис. 264. Археологическое обследование земельного участка, подлежащего хозяйственному освоению по объекту: «Газопровод межпоселковый от газопровода ГРС Нижнеивкино – пгт Нижнеивкино Куменского района на д. Угор - с. Среднеивкино с отводом на д. Сырда и отключающими устройствами на д. Сычёво, д. Калачиги Верхошижемского района и на д.Седуново Куменского района Кировской области».

Шурф 34. Южная стенка. Вид с С

Рис. 265. Археологическое обследование земельного участка, подлежащего хозяйственному освоению по объекту: «Газопровод межпоселковый от газопровода ГРС Нижнеивкино – пгт Нижнеивкино Куменского района на д. Угор - с. Среднеивкино с отводом на д. Сырда и отключающими устройствами на д. Сычёво, д. Калачиги Верхошижемского района и на д.Седуново Куменского района Кировской области».

Шурф 34. Южная стенка. Вид с С

Рис. 266. Археологическое обследование земельного участка, подлежащего хозяйственному освоению по объекту: «Газопровод межпоселковый от газопровода ГРС Нижнеивкино – пгт Нижнеивкино Куменского района на д. Угор - с. Среднеивкино с отводом на д. Сырда и отключающими устройствами на д. Сычёво, д. Калачиги Верхошижемского района и на д.Седуново Куменского района Кировской области».

Шурф 34. Рекультивация. Вид с С

Рис. 267. Археологическое обследование земельного участка, подлежащего хозяйственному освоению по объекту: «Газопровод межпоселковый от газопровода ГРС Нижнеивкино – пгт Нижнеивкино Куменского района на д. Угор - с. Среднеивкино с отводом на д. Сырда и отключающими устройствами на д. Сычёво, д. Калачиги Верхошижемского района и на д.Седуново Куменского района Кировской области».

Зачистка 3. Место до начала работ. Вид с В

Рис. 268. Археологическое обследование земельного участка, подлежащего хозяйственному освоению по объекту: «Газопровод межпоселковый от газопровода ГРС Нижнеивкино – пгт Нижнеивкино Куменского района на д. Угор - с. Среднеивкино с отводом на д. Сырда и отключающими устройствами на д. Сычёво, д. Калачиги Верхошижемского района и на д.Седуново Куменского района Кировской области».

Зачистка 3. Осыпь левого берега правого безымянного притока р.Ивкина. Стратиграфия напластований. Вид с Ю

Рис. 269. Археологическое обследование земельного участка, подлежащего хозяйственному освоению по объекту: «Газопровод межпоселковый от газопровода ГРС Нижнеивкино – пгт Нижнеивкино Куменского района на д. Угор - с. Среднеивкино с отводом на д. Сырда и отключающими устройствами на д. Сычёво, д. Калачиги Верхошижемского района и на д.Седуново Куменского района Кировской области».

Шурф 35. Место до начала работ. Вид с Ю

Рис. 270. Археологическое обследование земельного участка, подлежащего хозяйственному освоению по объекту: «Газопровод межпоселковый от газопровода ГРС Нижнеивкино – пгт Нижнеивкино Куменского района на д. Угор - с. Среднеивкино с отводом на д. Сырда и отключающими устройствами на д. Сычёво, д. Калачиги Верхошижемского района и на д.Седуново Куменского района Кировской области».

Шурф 35. Северная стенка. Вид с Ю

Рис. 271. Археологическое обследование земельного участка, подлежащего хозяйственному освоению по объекту: «Газопровод межпоселковый от газопровода ГРС Нижнеивкино – пгт Нижнеивкино Куменского района на д. Угор - с. Среднеивкино с отводом на д. Сырда и отключающими устройствами на д. Сычёво, д. Калачиги Верхошижемского района и на д.Седуново Куменского района Кировской области».

Шурф 35. Северная стенка. Вид с Ю

Рис. 272. Археологическое обследование земельного участка, подлежащего хозяйственному освоению по объекту: «Газопровод межпоселковый от газопровода ГРС Нижнеивкино – пгт Нижнеивкино Куменского района на д. Угор - с. Среднеивкино с отводом на д. Сырда и отключающими устройствами на д. Сычёво, д. Калачиги Верхошижемского района и на д.Седуново Куменского района Кировской области».

Шурф 35. Рекультивация. Вид с Ю

Рис. 273. Археологическое обследование земельного участка, подлежащего хозяйственному освоению по объекту: «Газопровод межпоселковый от газопровода ГРС Нижнеивкино – пгт Нижнеивкино Куменского района на д. Угор - с. Среднеивкино с отводом на д. Сырда и отключающими устройствами на д. Сычёво, д. Калачиги Верхошижемского района и на д.Седуново Куменского района Кировской области».

Шурф 36. Место до начала работ. Вид с В

Рис. 274. Археологическое обследование земельного участка, подлежащего хозяйственному освоению по объекту: «Газопровод межпоселковый от газопровода ГРС Нижнеивкино – пгт Нижнеивкино Куменского района на д. Угор - с. Среднеивкино с отводом на д. Сырда и отключающими устройствами на д. Сычёво, д. Калачиги Верхошижемского района и на д.Седуново Куменского района Кировской области».

Шурф 36. Западная стенка. Вид с В

Рис. 275. Археологическое обследование земельного участка, подлежащего хозяйственному освоению по объекту: «Газопровод межпоселковый от газопровода ГРС Нижнеивкино – пгт Нижнеивкино Куменского района на д. Угор - с. Среднеивкино с отводом на д. Сырда и отключающими устройствами на д. Сычёво, д. Калачиги Верхошижемского района и на д.Седуново Куменского района Кировской области».

Шурф 36. Западная стенка. Вид с В

Рис. 276. Археологическое обследование земельного участка, подлежащего хозяйственному освоению по объекту: «Газопровод межпоселковый от газопровода ГРС Нижнеивкино – пгт Нижнеивкино Куменского района на д. Угор - с. Среднеивкино с отводом на д. Сырда и отключающими устройствами на д. Сычёво, д. Калачиги Верхошижемского района и на д.Седуново Куменского района Кировской области».

Шурф 36. Рекультивация. Вид с В

Рис. 277. Археологическое обследование земельного участка, подлежащего хозяйственному освоению по объекту: «Газопровод межпоселковый от газопровода ГРС Нижнеивкино – пгт Нижнеивкино Куменского района на д. Угор - с. Среднеивкино с отводом на д. Сырда и отключающими устройствами на д. Сычёво, д. Калачиги Верхошижемского района и на д.Седуново Куменского района Кировской области».

Шурф 37. Место до начала работ. Вид с З

Рис. 278. Археологическое обследование земельного участка, подлежащего хозяйственному освоению по объекту: «Газопровод межпоселковый от газопровода ГРС Нижнеивкино – пгт Нижнеивкино Куменского района на д. Угор - с. Среднеивкино с отводом на д. Сырда и отключающими устройствами на д. Сычёво, д. Калачиги Верхошижемского района и на д.Седуново Куменского района Кировской области».

Шурф 37. Восточная стенка. Вид с З

Рис. 279. Археологическое обследование земельного участка, подлежащего хозяйственному освоению по объекту: «Газопровод межпоселковый от газопровода ГРС Нижнеивкино – пгт Нижнеивкино Куменского района на д. Угор - с. Среднеивкино с отводом на д. Сырда и отключающими устройствами на д. Сычёво, д. Калачиги Верхошижемского района и на д.Седуново Куменского района Кировской области».

Шурф 37. Восточная стенка. Вид с З

Рис. 280. Археологическое обследование земельного участка, подлежащего хозяйственному освоению по объекту: «Газопровод межпоселковый от газопровода ГРС Нижнеивкино – пгт Нижнеивкино Куменского района на д. Угор - с. Среднеивкино с отводом на д. Сырда и отключающими устройствами на д. Сычёво, д. Калачиги Верхошижемского района и на д.Седуново Куменского района Кировской области».

Шурф 37. Рекультивация. Вид с З



Рис. 281. Археологическое обследование земельного участка, подлежащего хозяйственному освоению по объекту: «Газопровод межпоселковый от газопровода ГРС Нижнеивкино – пгт Нижнеивкино Куменского района на д. Угор - с. Среднеивкино с отводом на д. Сырда и отключающими устройствами на д. Сычёво, д. Калачиги Верхошижемского района и на д.Седуново Куменского района Кировской области».

Шурф 38. Место до начала работ. Вид с В

Рис. 282. Археологическое обследование земельного участка, подлежащего хозяйственному освоению по объекту: «Газопровод межпоселковый от газопровода ГРС Нижнеивкино – пгт Нижнеивкино Куменского района на д. Угор - с. Среднеивкино с отводом на д. Сырда и отключающими устройствами на д. Сычёво, д. Калачиги Верхошижемского района и на д.Седуново Куменского района Кировской области».

Шурф 38. Западная стенка. Вид с В

Рис. 283. Археологическое обследование земельного участка, подлежащего хозяйственному освоению по объекту: «Газопровод межпоселковый от газопровода ГРС Нижнеивкино – пгт Нижнеивкино Куменского района на д. Угор - с. Среднеивкино с отводом на д. Сырда и отключающими устройствами на д. Сычёво, д. Калачиги Верхошижемского района и на д.Седуново Куменского района Кировской области».

Шурф 38. Западная стенка. Вид с В

Рис. 284. Археологическое обследование земельного участка, подлежащего хозяйственному освоению по объекту: «Газопровод межпоселковый от газопровода ГРС Нижнеивкино – пгт Нижнеивкино Куменского района на д. Угор - с. Среднеивкино с отводом на д. Сырда и отключающими устройствами на д. Сычёво, д. Калачиги Верхошижемского района и на д.Седуново Куменского района Кировской области».

Шурф 38. Рекультивация. Вид с В

Рис. 285. Археологическое обследование земельного участка, подлежащего хозяйственному освоению по объекту: «Газопровод межпоселковый от газопровода ГРС Нижнеивкино – пгт Нижнеивкино Куменского района на д. Угор - с. Среднеивкино с отводом на д. Сырда и отключающими устройствами на д. Сычёво, д. Калачиги Верхошижемского района и на д.Седуново Куменского района Кировской области».

Зачистка 4. Место до начала работ. Вид с В

Рис. 286. Археологическое обследование земельного участка, подлежащего хозяйственному освоению по объекту: «Газопровод межпоселковый от газопровода ГРС Нижнеивкино – пгт Нижнеивкино Куменского района на д. Угор - с. Среднеивкино с отводом на д. Сырда и отключающими устройствами на д. Сычёво, д. Калачиги Верхошижемского района и на д.Седуново Куменского района Кировской области».

Зачистка 4. Осыпь левого берега р.Ивкина. Стратиграфия напластований. Вид с Ю

Рис. 287. Археологическое обследование земельного участка, подлежащего хозяйственному освоению по объекту: «Газопровод межпоселковый от газопровода ГРС Нижнеивкино – пгт Нижнеивкино Куменского района на д. Угор - с. Среднеивкино с отводом на д. Сырда и отключающими устройствами на д. Сычёво, д. Калачиги Верхошижемского района и на д.Седуново Куменского района Кировской области».

Шурф 39. Место до начала работ. Вид с Ю

Рис. 288. Археологическое обследование земельного участка, подлежащего хозяйственному освоению по объекту: «Газопровод межпоселковый от газопровода ГРС Нижнеивкино – пгт Нижнеивкино Куменского района на д. Угор - с. Среднеивкино с отводом на д. Сырда и отключающими устройствами на д. Сычёво, д. Калачиги Верхошижемского района и на д.Седуново Куменского района Кировской области».

Шурф 39. Северная стенка. Вид с Ю

Рис. 289. Археологическое обследование земельного участка, подлежащего хозяйственному освоению по объекту: «Газопровод межпоселковый от газопровода ГРС Нижнеивкино – пгт Нижнеивкино Куменского района на д. Угор - с. Среднеивкино с отводом на д. Сырда и отключающими устройствами на д. Сычёво, д. Калачиги Верхошижемского района и на д.Седуново Куменского района Кировской области».

Шурф 39. Северная стенка. Вид с Ю

Рис. 290. Археологическое обследование земельного участка, подлежащего хозяйственному освоению по объекту: «Газопровод межпоселковый от газопровода ГРС Нижнеивкино – пгт Нижнеивкино Куменского района на д. Угор - с. Среднеивкино с отводом на д. Сырда и отключающими устройствами на д. Сычёво, д. Калачиги Верхошижемского района и на д.Седуново Куменского района Кировской области».

Шурф 39. Рекультивация. Вид с Ю

Рис. 291. Археологическое обследование земельного участка, подлежащего хозяйственному освоению по объекту: «Газопровод межпоселковый от газопровода ГРС Нижнеивкино – пгт Нижнеивкино Куменского района на д. Угор - с. Среднеивкино с отводом на д. Сырда и отключающими устройствами на д. Сычёво, д. Калачиги Верхошижемского района и на д.Седуново Куменского района Кировской области».

Шурф 40. Место до начала работ. Вид с Ю

Рис. 292. Археологическое обследование земельного участка, подлежащего хозяйственному освоению по объекту: «Газопровод межпоселковый от газопровода ГРС Нижнеивкино – пгт Нижнеивкино Куменского района на д. Угор - с. Среднеивкино с отводом на д. Сырда и отключающими устройствами на д. Сычёво, д. Калачиги Верхошижемского района и на д.Седуново Куменского района Кировской области».

Шурф 40. Северная стенка. Вид с Ю

Рис. 293. Археологическое обследование земельного участка, подлежащего хозяйственному освоению по объекту: «Газопровод межпоселковый от газопровода ГРС Нижнеивкино – пгт Нижнеивкино Куменского района на д. Угор - с. Среднеивкино с отводом на д. Сырда и отключающими устройствами на д. Сычёво, д. Калачиги Верхошижемского района и на д.Седуново Куменского района Кировской области».

Шурф 40. Северная стенка. Вид с Ю

Рис. 294. Археологическое обследование земельного участка, подлежащего хозяйственному освоению по объекту: «Газопровод межпоселковый от газопровода ГРС Нижнеивкино – пгт Нижнеивкино Куменского района на д. Угор - с. Среднеивкино с отводом на д. Сырда и отключающими устройствами на д. Сычёво, д. Калачиги Верхошижемского района и на д.Седуново Куменского района Кировской области».

Шурф 40. Рекультивация. Вид с Ю

Рис. 295. Археологическое обследование земельного участка, подлежащего хозяйственному освоению по объекту: «Газопровод межпоселковый от газопровода ГРС Нижнеивкино – пгт Нижнеивкино Куменского района на д. Угор - с. Среднеивкино с отводом на д. Сырда и отключающими устройствами на д. Сычёво, д. Калачиги Верхошижемского района и на д.Седуново Куменского района Кировской области».

Шурф 41. Место до начала работ. Вид с Ю

Рис. 296. Археологическое обследование земельного участка, подлежащего хозяйственному освоению по объекту: «Газопровод межпоселковый от газопровода ГРС Нижнеивкино – пгт Нижнеивкино Куменского района на д. Угор - с. Среднеивкино с отводом на д. Сырда и отключающими устройствами на д. Сычёво, д. Калачиги Верхошижемского района и на д.Седуново Куменского района Кировской области».

Шурф 41. Северная стенка. Вид с Ю

Рис. 297. Археологическое обследование земельного участка, подлежащего хозяйственному освоению по объекту: «Газопровод межпоселковый от газопровода ГРС Нижнеивкино – пгт Нижнеивкино Куменского района на д. Угор - с. Среднеивкино с отводом на д. Сырда и отключающими устройствами на д. Сычёво, д. Калачиги Верхошижемского района и на д.Седуново Куменского района Кировской области».

Шурф 41. Северная стенка. Вид с Ю

Рис. 298. Археологическое обследование земельного участка, подлежащего хозяйственному освоению по объекту: «Газопровод межпоселковый от газопровода ГРС Нижнеивкино – пгт Нижнеивкино Куменского района на д. Угор - с. Среднеивкино с отводом на д. Сырда и отключающими устройствами на д. Сычёво, д. Калачиги Верхошижемского района и на д.Седуново Куменского района Кировской области».

Шурф 41. Рекультивация. Вид с Ю

Министерство культуры Российской Федерации

ОТКРЫТЫЙ ЛИСТ

№ 3005-2023

Настоящий открытый лист выдан:

Вязникову Алексею Михайловичу

паспорт 9422 № 035687
(серия номер паспорта)

на право проведения археологических полевых работ
в зоне строительства межпоселковых газопроводов от ГРС Нижнеивкино до пгт. Нижнеивкино в Куменском районе; от газопровода ГРС Нижнеивкино – пгт. Нижнеивкино Куменского района на с. Адышево; от газопровода ГРС Нижнеивкино – пгт. Нижнеивкино Куменского района на д. Кучелапы в Оричевском районе; от с. Адышево Оричевского района до п. Быстрицкий тубсанаторий в Кирово-Чепецком районе; от д. Кучелапы Оричевского района – пгт. Верхошижемье с отводом на д. Пунгино, с. Илгань и отключающим устройством на д. Безденежные в Верхошижемском районе; от газопровода ГРС Нижнеивкино – пгт. Нижнеивкино Куменского района на д. Угор – с. Среднеивкино с отводом на д. Сырда и отключающими устройствами на д. Сычёво, д. Калачиги Верхошижемского района и на д. Седуново; от газопровода ГРС Нижнеивкино – пгт. Нижнеивкино на д. Барановщина – с. Раменье в Куменском районе; до д. Каркино в Кирово-Чепецком районе Кировской области.
(место проведения археологических полевых работ)

На основании открытого листа

Вязников Алексей Михайлович
(Ф.И.О)

имеет право производить следующие археологические полевые работы:
археологические разведки с осуществлением локальных земляных работ на указанной территории в целях выявления объектов археологического наследия, уточнения сведений о них и планирования мероприятий по обеспечению их сохранности.

Передоверие права на проведение археологических полевых работ по данному открытому листу другому лицу запрещается.

Срок действия открытого листа: с ***31 июля 2023 г.*** по ***30 ноября 2023 г.***

Дата принятия решения о предоставлении открытого листа: ***31 июля 2023 г.***

Первый заместитель Министра — **С.Г.Обрывалин**
(должность) (подпись) (Ф.И.О.)

Дата ***31 июля 2023 г.*** М.П.

032071

УПРАВЛЕНИЕ ГОСУДАРСТВЕННОЙ ОХРАНЫ ОБЪЕКТОВ КУЛЬТУРНОГО НАСЛЕДИЯ КИРОВСКОЙ ОБЛАСТИ

ул. Карла Либкнехта, д. 69
г. Киров обл., 610019
тел. (8332) 27-27-41
kirovokn43@mail.ru

24.07.2023 № 778-55-01-14
На № И/1/04/3508 от 12.07.2023

Главному инженеру
ООО «НИИПГаза»

Абрамову А.В.

Набережная Черной речки, д. 41,
корпус 2, литера А, оф. 404, 409,
г. Санкт-Петербург, 197342

ЗАКЛЮЧЕНИЕ

о наличии или об отсутствии объектов культурного наследия или объектов, обладающих признаками объекта культурного наследия, на объекте «Газопровод межпоселковый от газопровода ГРС Нижнеивкино – пгт Нижнеивкино Куменского района на д. Угор – с. Среднеивкино с отводом на д. Сырда и отключающими устройствами на д. Сычёво, д. Калачи Верхошижемского райна и на д. Седуново Куменского района Кировской области»

На участке реализации проектных решений по титулу: «Газопровод межпоселковый от газопровода ГРС Нижнеивкино – пгт Нижнеивкино Куменского района на д. Угор – с. Среднеивкино с отводом на д. Сырда и отключающими устройствами на д. Сычёво, д. Калачи Верхошижемского райна и на д. Седуново Куменского района Кировской области», отсутствуют объекты культурного наследия, включенные в единый государственный реестр объектов культурного наследия народов Российской Федерации, выявленные объекты культурного наследия.

Испрашиваемый участок расположен вне зон охраны объектов культурного наследия и защитных зон объектов культурного наследия.

Сведениями об отсутствии на испрашиваемом участке объектов, обладающих признаками объекта культурного наследия, управление государственной охраны объектов культурного наследия Кировской области (далее – Управление) не располагает.

Учитывая изложенное, Заказчик работ в соответствии со ст. 28, 30, 31, 32, 36, 45.1 Федерального закона от 25.06.2002 № 73-ФЗ «Об объектах культурного наследия (памятниках истории и культуры) народов Российской Федерации» (далее - Федеральный закон № 73-ФЗ) обязан:

- обеспечить проведение и финансирование историко-культурной экспертизы земельного участка, подлежащего воздействию земляных, строительных, хозяйственных и иных работ, путем археологической разведки, в порядке, установленном ст. 45.1 Федерального закона № 73-ФЗ;

Вход. № И/1/03/2665
«24» 07 2023 г.
подпись

- представить в Управление документацию, подготовленную на основе археологических полевых работ, содержащую результаты исследований, в соответствии с которыми определяется наличие или отсутствие объектов, обладающих признаками объекта культурного наследия на земельном участке, подлежащем воздействию земляных, строительных, хозяйственных и иных работ, а также заключение государственной историко-культурной экспертизы указанной документации (либо земельного участка).

В случае обнаружения в границе земельного участка, подлежащего воздействию земляных, строительных, хозяйственных и иных работ объектов, обладающих признаками объекта археологического наследия, и после принятия Управлением решения о включении данного объекта в перечень выявленных объектов культурного наследия:

- разработать в составе проектной документации раздел об обеспечении сохранности выявленного объекта культурного наследия или о проведении спасательных археологических полевых работ или проект обеспечения сохранности выявленного объекта культурного наследия либо план проведения спасательных археологических полевых работ, включающих оценку воздействия проводимых работ на указанный объект культурного наследия (далее документация или раздел документации, обосновывающий меры по обеспечению сохранности выявленного объекта культурного наследия);

- получить по документации или разделу документации, обосновывающей меры по обеспечению сохранности выявленного объекта культурного наследия заключение государственной историко-культурной экспертизы и представить его совместно с указанной документацией в Управление на согласование;

- обеспечить реализацию согласованной Управлением документации, обосновывающей меры по обеспечению сохранности выявленного объекта культурного наследия.

Дополнительно сообщаем, что с 2022 года вы можете подать заявку о наличии или отсутствии объектов культурного наследия на земельном участке через Единый портал государственных и муниципальных услуг с использованием Платформы государственных услуг и сервисов. Инструкция для подачи заявки размещена в разделе новости официального сайта управления государственной охраны объектов культурного наследия Кировской области.

И.о. начальника управления А.Ю. Грачев

Брызгалов Юрий Павлович
(8332) 27-27-41 доп. 4108

24.04.2023