Акт
государственной историко-культурной экспертизы
документации, содержащей результаты исследований,
в соответствии с которыми определяется наличие или отсутствие
объектов, обладающих признаками объекта культурного наследия,
на земельном участке в зоне строительства общеобразовательной
школы в слободе Шевели г. Кирова Кировской области.

Настоящий акт государственной историко-культурной экспертизы (далее - экспертиза) составлен в соответствии с Федеральным законом №73-ФЗ от 25.06.2002г. «Об объектах культурного наследия (памятниках истории и культуры) народов Российской Федерации»; «Положением о государственной историко-культурной экспертизе», утвержденным Постановлением Правительства Российской Федерации от 15.07.2009 г. №569.

Дата начала проведения экспертизы: 23 июня 2023 г.

Дата окончания экспертизы: 27 июня 2023 г.

Место проведения экспертизы: город Пермь.

Заказчик экспертизы: ООО АК «Экспедиция» г. Киров.

Фамилия, имя, отчество эксперта: Брюхова Наталья Геннадьевна.

Образование: высшее.

Специальность: история.

Стаж работы: 20 лет.

Место работы и должность: Институт гуманитарных исследований Пермского федерального исследовательского центра Уральского отделения Российской академии наук (ИГИ ПФИЦ УрО РАН), научный сотрудник.

Реквизиты аттестации Министерства культуры РФ: Приказ Минкультуры РФ № 441 от 29.03.2022 г. «Об аттестации экспертов по проведению государственной историко-культурной экспертизы».

Объекты экспертизы, на которые был аттестован эксперт:

- выявленные объекты культурного наследия в целях обоснования целесообразности включения данных объектов в реестр;

- земли, подлежащие воздействию земляных, строительных, мелиоративных, хозяйственных работ, предусмотренных статьей 25 Лесного кодекса Российской Федерации работ по использованию лесов (за исключением работ, указанных в пунктах 3, 4 и 7 части 1 статьи 25 Лесного кодекса Российской Федерации) и иных работ, в случае, если указанные земли расположены в границах территорий, утвержденных в соответствии с пунктом 34.2 пункта 1 статьи 9 настоящего Федерального закона;

- документы, обосновывающие включение объектов культурного наследия в реестр;

- документы, обосновывающие исключение объектов культурного наследия из реестра;

- документация, за исключением научных отчетов о выполненных археологических полевых работах, содержащая результаты исследований, в соответствии с которыми определяется наличие или отсутствие объектов, обладающих признаками объекта культурного наследия, на земельных участках, подлежащих воздействию земляных, строительных, мелиоративных, хозяйственных работ, работ по использованию лесов и иных работ.

Ответственность эксперта:

Эксперт признает ответственность за соблюдение принципов проведения историко-культурной экспертизы, установленных ст. 29 «Принципы проведения историко-культурной экспертизы» Федерального закона № 73-ФЗ от 25.06.2002 «Об объектах культурного наследия (памятников истории и культуры) народов Российской Федерации» согласно действующему законодательству РФ (ст. 307 Уголовного Кодекса РФ) и отвечает за объективность, достоверность и обоснованность сведений и выводов, изложенных в настоящем заключении экспертизы.

Цель экспертизы: определение наличия или отсутствия объектов, обладающих признаками объекта культурного наследия, на земельных участках, подлежащих воздействию земляных, строительных, мелиоративных, хозяйственных работ, работ по использованию лесов (за исключением работ, указанных в пунктах 3, 4 и 7 части 1 статьи 25 Лесного кодекса Российской Федерации) и иных работ на земельном участке в зоне строительства общеобразовательной школы в слободе Шевели г. Кирова Кировской области.

Объект экспертизы: документация, содержащая результаты исследований, в соответствии с которыми определяется наличие или отсутствие объектов, обладающих признаками объекта культурного наследия, на земельном участке в зоне строительства общеобразовательной школы в слободе Шевели г. Кирова Кировской области.

Перечень документов, представленных заявителем:

1. Документация о выполненных археологических полевых работах, содержащая результаты исследований: «Технический отчет об археологической разведке в зоне строительства общеобразовательной школы в слободе Шевели г. Кирова Кировской области за 2023 г.» Ответственный исполнитель Комаровских И.А.

2. Заключение Управления государственной охраны объектов культурного наследия Кировской области № 248-55-01-14 от 20.03.2023 г. о наличии или об отсутствии объектов культурного наследия или объектов, обладающих признаками объекта культурного наследия, по объекту: «Общеобразовательная школа на 1606 учащихся с бассейном и помещениями физкультурно-образовательного назначения в слободе Шевели г. Кирова».

Сведения об обстоятельствах, повлиявших на процесс проведения и результаты экспертизы:

Обстоятельства, повлиявшие на процесс проведения и результаты экспертизы, отсутствуют.

Сведения о проведенных исследованиях с указанием примененных методов, объема и характера выполненных работ и их результатов:

При подготовке настоящего заключения изучена и проанализирована в полном объеме документация, представленная заказчиком. Методика исследования, обусловленная объектом и целью экспертизы, основана на аналитическом изучении материалов, сравнительно-историческом и ландшафтно-топографическом анализе закономерностей и особенностей расположения заявленного участка и объектов культурного наследия, известных на сопредельной территории. Особое внимание уделялось картографическим материалам, снимкам поверхности заданного участка, материалам полевых и историко-архивных исследований, проектной документации. Анализ данных земляных работ позволяет сделать вывод о наличии или отсутствии признаков объекта историко-культурного значения.

Экспертом проведена оценка обоснованности выводов, сформулированных в заключении предоставленной Документации. Имеющийся и привлеченный материал достаточен для подготовки заключения государственной историко-культурной экспертизы.

Результаты исследований оформлены в виде Акта.

Факты и сведения, выявленные и установленные в результате проведенных исследований

На экспертизу представлена документация о выполненных археологических полевых работах и письмо Управления государственной охраны объектов культурного наследия Кировской области № 248-55-01-14 от 20.03.2023 г. Документация о выполненных археологических полевых работах представляет собой «Технический отчет об археологической разведке в зоне строительства общеобразовательной школы в слободе Шевели г. Кирова Кировской области за 2023 г.» Ответственный исполнитель Комаровских И.А.

В середине июня 2023 г. в соответствии с Открытым листом № 1393-2023 от 30 мая 2023 г., выданным Министерством культуры РФ на имя

Комаровских Ильи Андреевича, была проведена археологическая разведка с осуществлением локальных земляных работ в зоне строительства общеобразовательной школы на 1606 учащихся с бассейном и помещениями физкультурно-образовательного назначения в сл. Шевели г. Кирова Кировской области.

Целью археологических работ являлось определение наличия или отсутствия объектов культурного наследия, включенных в реестр, выявленных объектов культурного наследия, либо объектов, обладающих признаками объекта культурного наследия на указанной территории. Исследования проводились согласно договору № 2023-06/АЭ от 5 мая 2023 г. ООО «АТЭКС» с ООО АК «Экспедиция».

В представленном отчете описана методика проведения работ, представлена физико-географическая характеристика исследуемой территории, составлена историко-археологическая справка. Также приведена техническая характеристика участка обследования и результаты археологических исследований с сопутствующими им фотографиями, картами и схемами.

Место, отведенное под строительство общеобразовательной школы, располагается в северной части г. Кирова, на территории бывшей слободы Шевели, рельеф которого представлен пологим оврагом.

Площадь исследуемого участка составляет 24378 м2 (2,4 га).

Участок изысканий расположен в районе с хорошо развитой дорожной сетью. К району работ имеются подъезды с твердым покрытием.

Ближайший водный объект р. Вятка, расположена в 0,9 км восточнее участка работ. Рельеф изучаемого участка представлен пологим оврагом. По дну оврага раньше бежал ручей Луковицкий (в настоящий момент высох). Абсолютные отметки колеблются от 134 до 153 м.

Авторы отчёта отмечают, что на момент изысканий большая часть участка – представляет собой заросшую древесно-кустарниковой растительностью, имеются деревянные постройки домов в разрушенном

состоянии в западной, северо-западной и южной частях участка. В центральной части располагается противорадиационное укрытие кооператива «Инструментальщик». Также на участке исследования присутствуют следующие коммуникации: теплотрасса (как надземная, так и подземного типа), электрокабели, воздушные линии электропередач, водопроводные и канализационные сети.

Результаты геодезического рекогносцировочного обследования, заказанного заказчиком работ, показали, что техногенного изменения рельефа не наблюдается.

В ходе археологической разведки на исследуемой территории были заложены *4 шурфа размером 1×1 м, общей площадью 4 м*^{2}.

Методика проведения полевых работ определялась в соответствии с требованиями «Положения о порядке проведения археологических полевых работ и составления научной отчетной документации» (утверждено постановлением Бюро Отделения историко-филологических наук Российской академии наук от 20 июня 2018 г. № 32).

Научно-исследовательская работа состояла из трех этапов:

1) Подготовительный этап, составление исторической справки.

2) Полевые работы.

3) Обработка полученных материалов, составление документации.

Полевым исследованиям предшествовал этап проведения историко-архивных и библиографических изысканий. Были изучены отчеты по ранее проведенным археологическим работам в г. Кирове Кировской области, рассмотрены современные топографические планы и космоснимки. Запрошена информация о наличии на испрашиваемом участке и в его окружении объектов культурного наследия, выявленных объектов культурного наследия и объектов, обладающих признаками объектов культурного наследия.

Участок изысканий располагается в северной части г. Кирова.

Муниципальное образование «Город Киров» расположен на северо-востоке Европейской части России, на Русской равнине, в зоне таежных лесов. Город находится в долине р. Вятка, в среднем ее течении, по обоим ее берегам: основная часть – на семи холмах левого крутого берега, меньшая – на пологом левом берегу.

На всей территории муниципального образования почвообразующими породами являются четвертичные полигенетические отложения (глины, суглинки, супеси, пески, торф) и продукты выветривания коренных пород пермской системы (известняки, мергели, песчаники и др.).

В древности город имел другие названия – Вятка и Хлынов. Название Вятка произошло от племени ватка (по названию реки), населявшего эти земли до XII в.

Первые упоминания об этом городе в исторических источниках относятся к 1374 г., а с 1391 года город стал основной резиденцией суздальских князей Василия Дмитриевича Кирдяпы и Семёна Дмитриевича, изгнанных из Суздальско-Нижегородского княжества после завоевания его Москвой. В середине XV в. в устье р. Хлыновица была построена деревянная крепость, получившая название Хлынов. Позже данное имя стало употребляться в отношение всего города. Современное название город получил в 1934 г. после убийства Сергея Мироновича Кирова - уроженца Вятской губернии.

Предположительно севернее обследуемого участка находилась слобода Шевели, сейчас – это часть г. Кирова.

Слобода Шевели известна по письменным источникам со второй половины XVII в., как деревня «Луковская», относящаяся к Хлыновскому уезду, Спенцынскому стану. В письменных источниках встречаются и другие названия данного населенного пункта в различные периоды своего существование – это «Луковская», «Луковицкая (Луковцово)», «Богоявленская» и «Шевели».

По переписной книге города Хлынова и Вятского (Хлыновского) уезда переписи стольника Степана Даниловича Траханиотова за 1710 г. в деревне «монастырская Луковская» проживало 48 душ обоего пола в 9 дворах.

Картографический анализ планов г. Кирова за различные года показал исследователям, что данная местность не была застроена до начала XX в., а сама сл. Шевели располагалась чуть выше оврага. В советский период овраг начал застраиваться деревянными одноэтажными постройками и огородами.

Археологические исследования в зоне строительства общеобразовательной школы на 1606 учащихся с бассейном и помещениями физкультурно-образовательного назначения в сл. Шевели г. Кирова Кировской области проводятся впервые.

В этой части г. Кирова, где располагается объект исследования, проводились следующие археологические работы. В 1994 г. археологические наблюдения проводили археологи Т.А. Цыгвинцева на ул. Труда, 23 и Н.А. Хан на ул. Р. Люксембург, 86. Под руководством Е.А. Кошелевой были проведены 6 наблюдений (в 1994-1995 гг. на ул. Труда, 6; в 1997 г. на ул. Ленина, 64; в 1999 г. на ул. Большевиков, 59; в 2000 г. на ул. Большевиков, 43; в 2005 г. на ул. Ленина, 48; в 2006 г. на ул. Ленина, 52Б) и 2 раскопа (в 2003 г. на ул. Володарского, 70А; в 2007 г. на ул. Свободы, 47А) в период с 1994 по 2007 гг. В 2015 г. сотрудники КОГАУ «Научно-производственный центр по охране объектов культурного наследия Кировской области» под руководством И.И. Бахшиева провели археологическую разведку на ул. Труда, 13-15. В 2018 г. сотрудники «НПЦ по охране объектов культурного наследия Кировской области» под руководством А.Л. Кряжевских провели 2 разведки на ул. Р. Люксембург и на ул. Труда, 62.

Ближайшие памятники археологии от места проведения археологических исследований в зоне строительства школы в сл. Шевели располагаются в 1,5 км юго-западнее в исторической части г. Кирова – это участки культурного слоя г. Хлынова-Вятки XVIII-XX вв., остатки земляного вала г. Хлынова, участки культурного слоя г. Хлынова-Вятки XVII-XIX вв.,

Вятский (Хлыновский) кремль, Хлыновский-I могильник. В 3 км северо-восточнее от места разведки располагается Наговицынское (Червяковское) городище (VII-III вв. до н.э).

До начала работ была произведена фотофиксация местности. В наиболее перспективных и свободных от застройки, прокладки различных коммуникаций и захламления строительным и бытовым мусором местах на исследуемой территории было заложено *4 шурфа размером 1×1 м, общей площадью 4 м*^{2}.

Шурфы размером ориентировались по сторонам света. После снятия дерна выборка производилась условными горизонтами по 20 см., с последующей зачисткой каждого из них. Все работы фотографировались. Кроме этого, фотографировались общие виды и конструктивные элементы на обследуемой территории.

Изучение стенок шурфов позволило представить структуру почвенного состава участка обследования. В шурфах грунт представлен огородным слоем – темно-коричневой плотной супесью. Слои строительного мусора в шурфе № 2 являются техногенными слоями. В шурфах обнаружены современные предметы и вещи советского периода.

Археологический материал в шурфах ***не выявлен***.

На исследуемой территории археологический материал, как массовый, так и индивидуальный ***не выявлен***.

Авторы отчета заключают, что проведенные работы позволили определить ***отсутствие объектов культурного наследия, включенных в реестр, выявленных объектов культурного наследия, либо объектов, обладающих признаками объекта культурного наследия*** на указанной территории.

Перечень документов и материалов, собранных и полученных при проведении экспертизы, а также использованной для нее специальной и справочной литературы:

1. Федеральный закон от 25.06.2002 № 73-ФЗ «Об объектах культурного наследия (памятниках истории и культуры) народов Российской Федерации»;

2. Постановление Правительства РФ от 15.07.2009 № 569 «Об утверждении Положения о государственной историко-культурной экспертизе»;

3. «Положение о порядке проведения археологических полевых работ и составления научной отчётной документации». Утверждено постановлением Бюро историко-филологических наук Российской академии наук от 20.06.2018 г. № 32.

4. Управление государственной охраны объектов культурного наследия Кировской области [Электронный ресурс] // URL: https://okn.kirovreg.ru.

Обоснования выводов экспертизы

Изученная документация содержит полноценные сведения о заявленном земельном участке и исчерпывающую информацию, соответствующую требованиям Федерального закона от 25.06.2002 г. № 73-ФЗ «Об объектах культурного наследия (памятниках истории и культуры) народов Российской Федерации», необходимую для принятия решения о возможности проведения земляных, строительных, мелиоративных, хозяйственных работ, работ по использованию лесов (за исключением работ, указанных в пунктах 3, 4 и 7 части 1 статьи 25 Лесного кодекса Российской Федерации) и иных работ.

Археологическое обследование проводилось на основании Открытого листа № 1393-2023 от 30 мая 2023г., выданного Министерством культуры РФ на имя Комаровских Ильи Андреевича и в соответствии с Положением о порядке проведения археологических полевых работ и составления научной отчетной документации (утверждено постановлением Бюро Отделения историко-филологических наук Российской академии наук от 20 июня 2018 г. № 32).

Полученная и проанализированная информация – историко-архивные изыскания, анализ картографических данных, проведенное натурное обследование, включая археологическую шурфовку, на земельном участке в зоне строительства общеобразовательной школы в слободе Шевели г. Кирова Кировской области, является достаточной базой для обоснованных выводов о наличии, либо отсутствии объектов обладающих признаками объектов культурного наследия в границах обследованного земельного участка.

Обследованная площадь является достаточной для определения (установления факта) наличия/отсутствия на данном участке объектов, обладающих признаками объектов культурного наследия.

Выводы об отсутствии объектов, обладающих признаками объектов культурного наследия в границах территории земельного участка, приведенные в указанной документации, связаны с историко-архивными изысканиями и полевыми работами, проводившимися в ходе научных археологических исследований.

Вывод экспертизы

На основании рассмотренных документов, привлеченных литературных данных и иных источников, признан факт отсутствия на земельном участке в зоне строительства общеобразовательной школы в слободе Шевели г. Кирова Кировской области выявленных объектов культурного наследия и объектов, обладающих признаками объектов культурного наследия.

Эксперт считает **возможным** (**положительное заключение**) проведение земляных, строительных, мелиоративных, хозяйственных работ, работ по использованию лесов и иных работ на земельном участке в зоне строительства общеобразовательной школы в слободе Шевели г. Кирова Кировской области.

Настоящий акт государственной историко-культурной экспертизы составлен в электронном виде и подписан усиленной квалифицированной электронной подписью эксперта с приложениями, прилагаемыми к настоящему акту и являющимися его неотъемлемой частью.

Перечень приложений к заключению экспертизы:

1. Технический отчет об археологической разведке в зоне строительства общеобразовательной школы в слободе Шевели г. Кирова Кировской области за 2023 г.» Ответственный исполнитель Комаровских И.А.

2. Заключение Управления государственной охраны объектов культурного наследия Кировской области № 248-55-01-14 от 20.03.2023 г. о наличии или об отсутствии объектов культурного наследия или объектов, обладающих признаками объекта культурного наследия, по объекту: «Общеобразовательная школа на 1606 учащихся с бассейном и помещениями физкультурно-образовательного назначения в слободе Шевели г. Кирова».

***Дата оформления заключения экспертизы*:** 27.06.2023 г.

Эксперт по проведению государственной историко-культурной экспертизы: Брюхова Наталья Геннадьевна

Брюхова Наталья Геннадьевна

Подписано цифровой подписью: Брюхова Наталья Геннадьевна
Дата: 2023.06.27 16:07:09 +05'00'

ПРИЛОЖЕНИЯ

ОБЩЕСТВО С ОГРАНИЧЕННОЙ ОТВЕТСТВЕННОСТЬЮ
АРХЕОЛОГИЧЕСКАЯ КОМПАНИЯ «ЭКСПЕДИЦИЯ»

УТВЕРЖДАЮ
Генеральный директор
ООО АК «Экспедиция»

_____ Р.Л. Старков
«22» июня 2023 г.
м.п.

КОМАРОВСКИХ И.А.

Т Е Х Н И Ч Е С К И Й
О Т Ч Е Т

ОБ АРХЕОЛОГИЧЕСКОЙ РАЗВЕДКЕ В ЗОНЕ СТРОИТЕЛЬСТВА ОБЩЕОБРАЗОВАТЕЛЬНОЙ ШКОЛЫ В СЛОБОДЕ ШЕВЕЛИ Г. КИРОВА КИРОВСКОЙ ОБЛАСТИ ЗА 2023 ГОД

Открытый лист № 1393-2023

КИРОВ
2023

АННОТАЦИЯ

Отчет – 72 с., 75 рис., 2 табл.

Ключевые слова. АРХЕОЛОГИЧЕСКАЯ РАЗВЕДКА, ВИЗУАЛЬНЫЙ ОСМОТР МЕСТНОСТИ, ШУРФЫ, КИРОВСКАЯ ОБЛАСТЬ, КИРОВ, СЛОБОДА ШЕВЕЛИ.

В отчете представлены результаты разведочного археологического исследования, проведенного в зоне строительства общеобразовательной школы в сл. Шевели г. Кирова Кировской области. Площадь участка составляет 24378 м^2 (2,4 га).

Научное руководство полевым исследованием осуществлялось **И.А. Комаровских** на основании Открытого листа **№ 1393-2023**, выданного Министерством культуры РФ **30 мая 2023 г.**

Цель работ – определение наличия или отсутствия объектов культурного наследия, включенных в реестр, выявленных объектов культурного наследия, либо объектов, обладающих признаками объекта культурного наследия.

В наиболее перспективных местах исследуемого участка было заложено 4 шурфа общей площадью 4 м^2. Культурных напластований в шурфах зафиксировано не было. Таким образом, **объекты археологического наследия выявлены не были.**

Финансирование работ осуществлялось Заказчиком (ООО «АТЭКС») согласно договору с ООО АК «Экспедиция» № 2023-06/АЭ от 5 мая 2023 г.

После завершения работ шурфы были рекультивированы.

ОГЛАВЛЕНИЕ

1. Аннотация	С. 2
2. Оглавление	С. 3
3. Список основных исполнителей	С. 4
4. Введение	С. 5
5. Физико-географическая характеристика г. Кирова	С. 6
6. Историко-археологическая справка	С. 10
7. Методика проведения работ	С. 14
8. Результаты археологических исследований	С. 16
9. Заключение	С. 20
10. Список источников и литературы	С. 22
11. Приложение. Таблицы № 1-2	С. 24
12. Иллюстративный блок. Рис. № 1-75	С. 25
13. Открытый лист	С. 72

СПИСОК ИСПОЛНИТЕЛЕЙ

Руководитель археологической разведки – научный сотрудник ООО АК «Экспедиция» Комаровских Илья Андреевич.

Участие в археологической разведке принимали:

№	Ф.И.О.	СТЕПЕНЬ УЧАСТИЯ
1.	Комаровских Илья Андреевич	Руководство полевыми работами, заложение шурфов, составление Отчета
2.	Глушкова Дарья Владимировна	Участие в полевых работах (визуальное обследование местности, заложение шурфов, вскрытие грунта, проведение зачистки), помощь в сборе и в анализе историко-архивных и библиографических материалов при написании отчета
3.	Евшин Андрей Сергеевич	Участие в полевых работах (визуальное обследование местности, заложение шурфов, вскрытие грунта, проведение зачистки)
4.	Пушков Егор Аркадьевич	Участие в полевых работах (заложение шурфов, вскрытие грунта, проведение зачистки)
5.	Старков Роман Леонидович	Участие в полевых работах (визуальное обследование местности)

ВВЕДЕНИЕ

В середине июня 2023 г. в соответствии с Открытым листом № 1393-2023 от 30 мая 2023 г., выданным Министерством культуры РФ на имя Комаровских Илья Андреевич, была проведена археологическая разведка с осуществлением локальных земляных работ в зоне строительства общеобразовательной школы на 1606 учащихся с бассейном и помещениями физкультурно-образовательного назначения в сл. Шевели г. Кирова Кировской области. Площадь исследуемого участка составляет 24378 м^2 (2,4 га).

Главной целью работ являлось определение наличия или отсутствия объектов культурного наследия, включенных в реестр, выявленных объектов культурного наследия, либо объектов, обладающих признаками объекта культурного наследия на указанной территории. Археологическая разведка осуществлялась за счет ООО «АТЭКС» согласно договору № 2023-06/АЭ от 5 мая 2023 г. с ООО АК «Экспедиция».

В ходе работ в наиболее перспективных и свободных от застройки, прокладки различных коммуникаций и захламления строительным и бытовым мусором местах исследуемого участка земли было заложено 4 шурфа общей площадью 4 м^2. **Культурных напластований зафиксировано не было**. В шурфах массовый материал и индивидуальные находки отсутствуют.

Проведенные работы позволили определить отсутствие объектов культурного наследия, включенных в реестр, выявленных объектов культурного наследия, либо объектов, обладающих признаками объекта культурного наследия на указанной территории.

Отчет состоит из двух частей. В первой части представлен текстовый материал, во второй – иллюстративный блок.

ФИЗИКО-ГЕОГРАФИЧЕСКАЯ ХАРАКТЕРИСТИКА Г. КИРОВА КИРОВСКОЙ ОБЛАСТИ

Общая характеристика. Муниципальное образование «Город Киров» расположен на северо-востоке Европейской части России, на Русской равнине, в зоне таежных лесов. Город находится в долине р. Вятка, в среднем ее течении, по обоим ее берегам: основная часть – на семи холмах левого крутого берега, меньшая – на пологом левом берегу.

Климат рассматриваемой территории умеренно континентальный с ярко выраженными временами года.

Почвы рассматриваемой территории развивались под влиянием умеренного климата и лесной растительности. В этих условиях сформировались подзолистые и дерново-подзолистые почвы[1].

На всей территории муниципального образования почвообразующими породами являются четвертичные полигенетические отложения (глины, суглинки, супеси, пески, торф) и продукты выветривания коренных пород пермской системы (известняки, мергели, песчаники и др.).

Подзолистые почвы сформировались на песчаных флювиогляциальных и древнеаллювиальных отложениях под хвойными лесами с моховым и мохово-лишайниковым покровом. Содержание гумуса в верхней части почвенного профиля не превышает 0,3 -0,5%, реакция среды – кислая. Дерново-подзолистые почвы развиваются под лесами с травяным напочвенным покровом. Содержание гумуса в них изменяется от 1 до 3%, очень мало содержится солей фосфора и калия.

В низинах на заболоченных участках надпойменных террас и притеррасной части пойм рек в условиях избыточного увлажнения образуются малоплодородные болотные и подзолисто-болотные почвы.

Группа аллювиальных почв занимает поймы рек[2].

---

[1]Почвы СССР / Под ред. Т.В. Афанасьева, В.И. Василенко, Т.В. Терешина и Б.В. Шеремета. М.: Мысль, 1979; Бобровский М.В. Лесные почвы европейской России. Биотические и антропогенные факторы формирования. М., 2010.

[2] Атлас почв СССР / Под общ. ред. д-ра с.-х. наук, проф. И. С. Кауричева и канд. с.-х. наук И. Д. Громыко. М., 1974.

В настоящее время растительность представлена лесами южной тайги, хвойно-широколиственными лесами, растительностью болот и пойм, искусственными насаждениями.

Коренной растительностью являются леса-зеленомошники, одноярусный древесный полог которых образован елью и пихтой, но с явным превосходством ели. Заметна примесь березы и осины.

На песчаных почвах над елью преобладает сосна, иногда она совсем вытесняет ель и образует сосновые боры-зеленомошники с редким подлеском[3].

В долинах рек южной тайги богатая растительность, напоминающая смешанные леса. В её составе сосна, ель, дуб, вяз, липа, тополь-осокорь, ветла. Богат и разнообразен подлесок, хорошо развит травяной покров.

Кроме лесов на рассматриваемой территории широко представлена луговая, болотная и пахотная растительность.

Наряду с лугами в поймах рек встречаются заросли кустарников и деревьев. Во всех частях поймы произрастает ива. На высоких участках – заросли лиственных деревьев и кустарников. По поймам далеко к югу от своей зоны заходят вяз, дуб, липа, изредка встречается тополь черный (осокорь).

Болота южной тайги преимущественно низинного типа. Моховой покров на этих болотах развит слабо. Из древесной растительности произрастает сосна, ольха, береза, ива.

Гидрографическая сеть рассматриваемой территории довольно густая и представлена реками, озерами и болотами. Реки территория муниципального образования «Город Киров» целиком принадлежит бассейну среднего течения р. Вятка.

Основной водной артерией города является р. Вятка с притоками. Река разделяет город на основную и заречную части в промежутке от южной границы Нововятского района до Филейской горы, далее она служит северо-

[3] Природа, хозяйство, экология Кировской области / Под ред. В.И. Колчанова и А.М. Прокашева. Киров: ГИПП Вятка, 1996.

восточной и северной границей городского округа. В Кирове Вятка течет в направлении с юго-востока на северо-запад. Водосборная площадь Вятки занимает 70% территории области. Длина реки 1314 км[4].

Река очень извилиста. Коэффициент извилистости равен 4,15. Ширина долины р. Вятка изменяется в широких пределах от 700 м до 30 км. Ширина долины у г. Киров составляет 5-7 км. Почти на всем протяжении долина реки имеет асимметричное строение и несколько террас.

Наиболее крупными притоками Вятки, протекающими в МО «Город Киров», являются реки Быстрица, Чахловица, Хлыновка.

На развитие рельефа области оказали влияние древние тектонические движения земной коры, завершившиеся образованием Вятского Увала в центральной части области, где и расположена территория муниципального образования «Город Киров». Вятский Увал протягивается вблизи южной границы муниципального образования в субширотном направлении. Здесь он представляет собой слабо расчлененное плато высотою до 200 м.

Поверхность земли в границах города представляет увалисто-волнистую террасированную равнину с общим слабым наклоном с юга на север, по направлению течения р. Вятка. В морфоструктурном отношении рельеф города является западной оконечностью узкой и протяженной Чепецкой низменности, с севера ограниченной Северными Увалами, а с юга – Вятским Увалом. Для низменности характерен древний дюнный песчаный рельеф. Поверхность местами заболочена.

Террасированность рельефа обусловлена наличием разноуровневых и разновозрастных речных террас р. Вятка значительной ширины, особенно по правому берегу. Речные долины врезаны на глубину до 20 - 50 м, достаточно широкие, асимметричные и имеют от 2 до 4 террас. На поверхности террас множество гряд и дюн, а также стариц, заболоченных участков и торфяных месторождений.

[4] Гидрогеология СССР. Том XII. Поволжье и Прикамье. М. Недра. 1970.

Характеристика участка. Участок изысканий расположен в районе с хорошо развитой дорожной сетью. К району работ имеются подъезды с твердым покрытием.

Участок изысканий расположен на территории застройки – естественная поверхность рельефа техногенно не изменена. Ближайший водный объект р. Вятка, расположена в 0,9 км восточнее участка работ. На момент изысканий большая часть участка – представляет собой заросшую древесно-кустарниковой растительностью, имеются деревянные постройки домов в разрушенном состоянии в западной, северо-западной и южной частях участка. В центральной части располагается противорадиационное укрытие кооператива «Инструментальщик». Также на участке исследования присутствуют следующие коммуникации: теплотрасса (как надземная, так и подземного типа), электрокабели, воздушные линии электропередач, водопроводные и канализационные сети.

Развитие опасных природных процессов не выявлено. Вид хозяйственного освоения территории – капитальное строительство.

Рельеф изучаемого участка представлен пологим оврагом. По дну оврага раньше бежал ручей Луковицкий (в настоящий момент высох). Абсолютные отметки колеблются от 134 до 153 м. Район изысканий представлен травянистой растительностью с кустарником и деревьями и малоэтажной застройкой. Результаты геодезического рекогносцировочного обследования, заказанного заказчиком работ, показали, что техногенного изменения рельефа не наблюдается.

ИСТОРИКО-АРХЕОЛОГИЧЕСКАЯ СПРАВКА

Город Киров располагается в центральной части Кировской области в среднем течении р. Вятки, в месте рассечения Верхнекамской возвышенности долиной реки. Основная часть городской территории располагается на левом крутом берегу Вятки, в Средневятской (Кировской) низменности. Заречная часть располагается на правом пологом берегу, в северной части Вятского Увала. Общий характер рельефа окрестностей г. Кирова увалистый, на востоке располагается центральная часть Вятского Увала с абсолютными высотами 250-280 м.

Город Киров был основан новгородскими ушкуйниками в 1374 г. на мысу, образованном крутым берегом р. Вятки и Засорским оврагом. С западной стороны это место защищал овраг, и только с северной стороны пришлось выкопать ров для круговой обороны города. По данным «Повести о стране Вятской», кольцо укреплений образовали поставленные вплотную друг к другу срубы жилищ. Эти сведения были подтверждены Л.Д. Макаровым в 1983 г. во время археологических наблюдений за ходом земляных работ[5].

В древности город имел другие названия – Вятка и Хлынов. Название Вятка произошло от племени ватка (по названию реки), населявшего эти земли до XII в.

Первые упоминания об этом городе в исторических источниках относятся к 1374 г., а с 1391 года город стал основной резиденцией суздальских князей Василия Дмитриевича Кирдяпы и Семёна Дмитриевича, изгнанных из Суздальско-Нижегородского княжества после завоевания его Москвой. В середине XV в. в устье р. Хлыновица была построена деревянная крепость, получившая название Хлынов. Позже данное имя стало употребляться в отношение всего города.

В нач. XVIII в. город входит в состав Сибирской губернии, в 1719 г. получает статус Вятской провинции, а в 1780 г. становится столицей Вятского

[5] Макаров Л.Д. Русские поселенцы на берегах Вятки // Энциклопедия земли Вятской. Т. 4. История. Киров, 1995. С. 87-88.

наместничество, которое в скором времени преобразуется в Вятскую губернию. Сам же губернский центр вновь получает название Вятки.

В 1784 г. был утвержден генеральный план городской застройки центр Вятки стал застраиваться прямоугольной уличной сеткой[6]. Шло планомерное развитие транспортной системы и городской инфраструктуры. К концу XIX века открылось регулярное судоходное движение, была завершена прокладка железнодорожной линии, а в 1906 году открылось прямое железнодорожное сообщение с Санкт-Петербургом.

Хлынов стал развиваться достаточно стремительно после присоединения к Москве и уже к XVI в. получил статус крупнейшего торгово-ремесленного города северо-восточной Руси. Город имел крепкие экономические связи с Москвой, Казанью, Новгородом, Архангельском и Астраханью. Уже в XVI столетии в Хлынове были построены первые каменные дома и возведен мужской Успенский монастырь. Быстрый промышленный рост привел к тому, что к 1916 г. в городе работали 44 фабрично заводских предприятия. В советские годы развитие получили машино- и приборостроение, металлообработка и химическая промышленность. Во времена Великой Отечественной войны Киров стал базой для развертки эвакуированных производств Москвы и Ленинграда. Современное название город получил в 1934 г. после убийства Сергея Мироновича Кирова - уроженца Вятской губернии, видного государственного и политического деятеля. Во вт. пол. XX в., вследствие расширения города, к нему были присоединены прилегающие населенные пункты, в частности, город Нововятск и Коминтерновский поселок.

Место, отведенное под строительство общеобразовательной школы на 1606 учащихся с бассейном и помещениями физкультурно-образовательного

[6] Тинский А.Г. Планировка и застройка города Вятки в XVII - XIX веках. Киров, 1976. С. 64.

назначения, располагается в северной части г. Кирова. Предположительно севернее от этого места находилась сл. Шевели, сейчас – это часть г. Кирова.

Слобода Шевели известна по письменным источникам со второй половины XVII в., как деревня «Луковская», относящаяся к Хлыновскому уезду, Спенцынскому стану[7]. В письменных источниках встречаются и другие названия данного населенного пункта в различные периоды своего существование – это «Луковская», «Луковицкая (Луковцово)», «Богоявленская» и «Шевели».

По переписной книге города Хлынова и Вятского (Хлыновского) уезда переписи стольника Степана Даниловича Траханиотова за 1710 г. в деревне «монастырская Луковская» проживало 48 душ обоего пола в 9 дворах[8].

В начале XIX в. в этой деревне числилось 14 дворов, в которых проживало 44 душ муж. пола[9]. Во второй половине XIX в. в деревне «Луковицкая (Луковцово)», расположенной «по правую сторону Ношульской проселочной дороги из Вятки», проживало 51 житель (23 муж. и 28 жен.)[10].

В списках населенных мест Вятского уезда за 1905 год у этого населенного пункта появляется новое название «деревня Богоявленская (Луковцево)»[11]. Название «Шевели» закрепляется за этим местом с приходом советской власти.

Ближайшие памятники археологии от места проведения археологических исследований в зоне строительства школы в сл. Шевели располагаются в 1,5 км юго-западнее в исторической части г. Кирова – это участки культурного слоя г. Хлынова-Вятки XVIII-XX вв., остатки земляного вала г. Хлынова[12], участки культурного слоя г. Хлынова-Вятки XVII-XIX вв.,

---

[7] Российский государственный архив древних актов (далее – РГАДА). Ф. 1209. Оп. 1. Д. 521. Л. 771 об.
[8] РГАДА. Ф. 210. Оп. 22. Д. 72. Л. 287.
[9] Ведомости о селениях Вятской губернии на 1802 год // Центральный государственный архив Кировской области (далее – ЦГАКО). Ф. 538. Оп. 22. Д. 48. Л. 23 об.
[10] Вятская губерния. Список населенных мест по сведениям 1859-1873 годов. СПб, 1876. С. 29.
[11] Списки населенных мест Вятского уезда за 1905 год // ЦГАКО. Ф. 574. Оп. 2. Д. 617/1. Л. 20 об.
[12] Старков Р.Л. Отчет об археологической разведке на земельном участке с кадастровым номером 43:40:000320:564 на территории г. Кирова Кировской области за 2021 год. Киров, 2021. С. 14.

Вятский (Хлыновский) кремль, Хлыновский-I могильник[13]. В 3 км северо-восточнее от места разведки располагается Наговицынское (Червяковское) городище (VII-III вв. до н.э)[14] (рис. 9).

Археологические исследования в зоне строительства общеобразовательной школы на 1606 учащихся с бассейном и помещениями физкультурно-образовательного назначения в сл. Шевели г. Кирова Кировской области проводятся впервые.

В этой части г. Кирова, где располагается объект исследования, проводились следующие археологические работы. В 1994 г. археологические наблюдения проводили археологи Т.А. Цыгвинцева на ул. Труда, 23 и Н.А. Хан на ул. Р. Люксембург, 86. Под руководством Е.А. Кошелевой были проведены 6 наблюдений (в 1994-1995 гг. на ул. Труда, 6; в 1997 г. на ул. Ленина, 64; в 1999 г. на ул. Большевиков, 59; в 2000 г. на ул. Большевиков, 43; в 2005 г. на ул. Ленина, 48; в 2006 г. на ул. Ленина, 52Б) и 2 раскопа (в 2003 г. на ул. Володарского, 70А; в 2007 г. на ул. Свободы, 47А) в период с 1994 по 2007 гг. В 2015 г. сотрудники КОГАУ «Научно-производственный центр по охране объектов культурного наследия Кировской области» под руководством И.И. Бахшиева провели археологическую разведку на ул. Труда, 13-15. В 2018 г. сотрудники «НПЦ по охране объектов культурного наследия Кировской области» под руководством А.Л. Кряжевских провели 2 разведки на ул. Р. Люксембург и на ул. Труда, 62 (рис. 10).

[13] Оруджов Э.И. Отчет об археологических раскопках на территории объекта культурного наследия федерального значения «городище Чижевское», VII–III. вв. до н.э., XIV – XV вв. на территории Ленинского района г. Кирова в 2019 году. Казань, 2020. С. 10-12.

[14] Спицын А. А. Каталог древностей Вятского края // Календарь Вятской губернии на 1882 г. Вятка, 1881. С. 48-49.

МЕТОДИКА ПРОВЕДЕНИЯ РАБОТ

Археологические изыскания в зоне строительства общеобразовательной школы на 1606 учащихся с бассейном и помещениями физкультурно-образовательного назначения в слободе Шевели г. Кирова Кировской области проводились в соответствии с принятой в российской археологии методикой, отраженной в «Положении о порядке проведения археологических полевых работ (археологических раскопок и разведок) и составления научной отчётной документации» (М., Институт археологии РАН, 2018), и подкрепленной Федеральном законом «Об объектах культурного наследия (памятниках истории и культуры) народов Российской Федерации» от 25 июня 2002 г. № 73-ФЗ.

Полевым исследованиям предшествовал этап проведения историко-архивных и библиографических изысканий. Были изучены отчеты по ранее проведенным археологическим работам в г. Кирове Кировской области и рассмотрены современные топографические планы и космоснимки (рис. 1-16).

Инженерно-топографический план с обозначением места проведения работ представлен в масштабе 1:500 и был предоставлен заказчиком (рис. 19).

Транспортировка участников экспедиции до места работ осуществлялась при помощи автомобиля УАЗ 3163, непосредственно территория, отведенная под строительство школы в сл. Шевели г. Кирова Кировской области, осматривалась пешей группой.

До начала работ была проведена фотофиксация местности (рис. 17, 20-44).

В наиболее перспективных и свободных от застройки, прокладки различных коммуникаций и захламления строительным и бытовым мусором местах на исследуемой территории было заложено 4 шурфа общей площадью 4 м^2. Шурфы размером 1×1 м ориентировались по сторонам света. Нивелировка шурфов производилась от условного нуля, за который принимался самый низкий угол. После снятия дерна выборка производилась условными горизонтами по 20 см., с последующей зачисткой каждого из них.

После зачистки отдельного пласта его уровень нивелировался, фиксировался и фотографировался. Фотофиксация стратиграфии производилась с вертикально установленной измерительной рейкой и обозначением направления на север. После фиксации материка, согласно п. 3.9. Положения, в шурфах была осуществлена контрольная прокопка. Затем производилась рекультивация почвы на месте закладки шурфов. С помощью прибора глобального позиционирования (Garmin Oregon 450) брались абсолютные координаты шурфов в системе координат WGS 84. Основные этапы работ фиксировались с помощью цифрового фотоаппарата марки Canon разрешением 16 Мрх. Для указания масштаба при фотографировании использовалась телескопическая рейка с сантиметровыми делениями.

Фотографии шурфов, в которых не было обнаружено археологического материала, в отчете представлены только обще видовыми снимками места закладки шурфа с двух сторон света (с юга и с запада; шурф № 2 – с юга и с востока), до начала работ и с контрольной прокопкой материка, а также северная стенка каждого разведочного шурфа (п. 3.12 Положения).

Итогом полевых изысканий является данный **Отчет.**

РЕЗУЛЬТАТЫ АРХЕОЛОГИЧЕСКИХ ИССЛЕДОВАНИЙ

Археологическая разведка с осуществлением локальных земляных работ в зоне строительства общеобразовательной школы на 1606 учащихся с бассейном и помещениями физкультурно-образовательного назначения в слободе Шевели г. Кирова Кировской области проводилась в июне 2023 г. в соответствии с Открытым листом № 1393-2023 от 30 мая 2023 г., выданным Министерством культуры РФ на имя Комаровских Ильи Андреевича.

Место, отведенное под строительство общеобразовательной школы, располагается в северной части г. Кирова, на территории бывшей сл. Шевели, рельеф которого представлен пологим оврагом. Площадь отведенного участка составляет 24378 м^2 (2,4 га).

Картографический анализ планов г. Кирова за различные года показал, что данная местность не была застроена до начала XX в., а сама сл. Шевели располагалась чуть выше оврага (рис. 1-8). В советский период овраг начался застраиваться деревянными одноэтажными постройками и огородами.

По данным космоснимкам за различные года видно, что территория, отведенная под строительство школы, частична застроена одноэтажными домами с огородными участками (рис. 11). С 2015 г. отмечается постепенный снос построек на указанной территории, в частности в южной части (рис. 12). С 2016 г. начинается сильное зарастание древесно-кустарниковой растительности (рис. 13). В 2018 г. на космоснимке фиксируются сгоревшие заброшенные дома в западной и северо-западной части участка исследования (рис. 14). В 2020 г. эти постройки повторно горят (рис. 15).

В настоящее время данная территория сильно проросла древесно-кустарниковой растительностью, имеются деревянные постройки домов в разрушенном состоянии в западной, северо-западной и южной частях участка. В центральной части располагается противорадиационное укрытие кооператива «Инструментальщик». Также на участке исследования присутствуют следующие коммуникации: теплотрасса (как надземная, так и подземного типа), электрокабели, воздушные линии электропередач,

водопроводные и канализационные сети. Все эти обстоятельства затрудняют изучение данной местности в некоторых местах.

Обследование началось с фотофиксации местности участка работ (рис. 17, 20-44). В ходе настоящей археологической разведки в наиболее перспективных и свободных от застройки, прокладки различных коммуникаций и захламления строительным и бытовым мусором местах на исследуемой территории было заложено 4 шурфа размером 1×1 м, общей площадью 4 м^2 (№ 1-5).

Шурф № 1 (рис. 18-19, 45-51). Шурф заложен в северо-восточной части зоны строительства школы на свободном участке земли от упавших веток и заросших участков древесно-кустарниковой растительностью. Размер шурфа 1×1 м. Шурф выбран до уровня материковой поверхности. Глубина – до 60 см. (с учетом прокопки верхней части стерильного слоя). По завершению работ шурф был рекультивирован.

Дневная поверхность относительно ровная, дерн отсутствует.

В результате выборки шурфа № 1 зафиксирована следующая стратиграфическая колонка: темно-коричневая плотная супесь с вкраплением кирпичной крошки и угля – до 40 см., ниже – материк (коричневая глина с песком).

Массовый материал и индивидуальные находки выявлены не были. В слое темно-коричневой плотной супеси были обнаружены поздние советские и современные предметы.

Координаты шурфа № 1 – 58°36'59.7"N 49°40'09.3"E.

Шурф № 2 (рис. 18-19, 52-58). Шурф заложен в западной части участка исследования между сгоревшими и разрушенными одноэтажными домами. Размер шурфа 1×1 м. Шурф выбран до уровня материковой поверхности. Глубина – до 165 см. (с учетом контрольной прокопки верхней части археологически стерильного слоя). По завершению работ шурф был рекультивирован.

Дневная поверхность относительно ровная, сверху дерн отсутствует.

Стратиграфическая колонка: темно-коричневая плотная супесь с включением песка и кирпичной крошки – до 22 см., строительный мусор с включением коричневой глины и кирпичной крошки – до 30 см., строительный мусор с включением коричневой глины, фрагментов кирпичей, дерева и угля – до 40 см., строительный мусор с включением красной глины , известняка и кирпичей – до 20 см., строительный мусор с включением коричневой и красной глины и кирпичной крошки – до 35 см., темно-коричневая плотная увлажненная супесь с включением битого стекла – до 10 см., ниже – материк (коричневая увлажненная глина с вкраплением красной глины).

Слои строительного мусора – это техногенные слои, образованные в результате деятельности человека. В этих слоях попадались современные предметы.

Археологический материал выявлен не был.

Координаты шурфа № 2 – 58°36'56.6"N 49°40'00.8"E.

Шурф № 3 (рис. 18-19, 59-65). Шурф заложен в южной части участка исследования на свободном месте, поросшем высокой травой. Размер шурфа 1×1 м. Шурф выбран до уровня материковой поверхности. Глубина – до 50 см. (с учетом контрольной прокопки верхней части археологически стерильного слоя). По завершению работ шурф был рекультивирован.

Дневная поверхность относительно ровная, сверху задернована.

Стратиграфическая колонка шурфа № 3: дерн – до 3 см., темно-коричневая плотная супесь – до 30 см., ниже – материк (коричневая глина).

Археологический материал не обнаружен.

Координаты шурфа № 3 – 58°36'55.2"N 49°40'06.0"E.

Шурф № 4 (рис. 18-19, 66-75). Место шурфа было выбрано по причине обнаружения на этом участке земли незаконных точечных врезок (ямок) с использованием металлоискателя неизвестными лицами (рис. 66-75). Всего

было зафиксировано свыше 10 незаконных врезок (ямок) на данном участке. Шурф заложен в центральной части участка исследования. Размер шурфа 1×1 м. Шурф выбран до уровня материковой поверхности. Глубина – до 90 см. (с учетом контрольной прокопки верхней части археологически стерильного слоя). По завершению работ шурф был рекультивирован.

Дневная поверхность относительно ровная, дерн отсутствует.

В результате выборки шурфа № 4 зафиксирована следующая стратиграфическая колонка: темно-коричневая плотная супесь – до 45 см., ниже – материк (красная глина).

При прокопке шурфа массовый материал и индивидуальные находки выявлены не были. В слое темно-коричневой плотной супеси были обнаружены современные предметы, в том числе из металла.

Координаты шурфа № 4 – 58°36'57.1"N 49°40'08.2"E.

ЗАКЛЮЧЕНИЕ

В результате проведения археологических исследований в зоне строительства общеобразовательной школы на 1606 учащихся с бассейном и помещениями физкультурно-образовательного назначения в сл. Шевели г. Кирова Кировской области можно сделать следующие выводы:

– Место, отведенное под строительство школы, располагается в пологом овраге, по дну которого раньше бежал ручей. Район изысканий представлен травянистой растительностью с кустарником и деревьями и малоэтажной застройкой в разрушенном состоянии в западной, северо-западной и южной частях участка. Участок сильно захламлен строительным мусором, который плохо виден на снимках по причине поросшей высокой сорняковой травой. В центральной части располагается противорадиационное укрытие кооператива «Инструментальщик». Также на участке исследования присутствуют следующие коммуникации: теплотрасса (как надземная, так и подземного типа), электрокабели, воздушные линии электропередач, водопроводные и канализационные сети. Все это сильно затрудняет изучение местности в определенных местах зоны строительства школы.

– На исследуемой территории археологический материал, как массовый, так и индивидуальный, выявлен не был. Находили современные предметы и советского периода. В шурфах грунт представлен огородным слоем – темно-коричневой плотной супесью. Слои строительного мусора в шурфе № 2 являются техногенными слоями, образованными в результате деятельности человека.

– На участке исследования были зафиксированы незаконные грабительские точечные врезки (ямки) с использованием металлоискателя неизвестными лицами. Было принято решение в подобном месте заложить шурф № 4. При выборке шурфа археологических предметов выявлено не было, были обнаружены несколько предметов современного периода, в том числе и из железа.

– Проведенные работы позволили определить отсутствие объектов культурного наследия, включенных в реестр, выявленных объектов культурного наследия, либо объектов, обладающих признаками объекта культурного наследия на указанной территории.

Материалы настоящего исследования являются ценным источником для определения состояния культурного слоя в г. Кирове Кировской области.

_____ /И.А. КОМАРОВСКИХ/

СПИСОК ИСТОЧНИКОВ И ЛИТЕРАТУРЫ

1) Атлас почв СССР / Под общ. ред. д-ра с.-х. наук, проф. И. С. Кауричева и канд. с.-х. наук И. Д. Громыко. М., 1974.

2) Бобровский М.В. Лесные почвы европейской России. Биотические и антропогенные факторы формирования. М., 2010.

3) Ведомости о селениях Вятской губернии на 1802 год // Центральный государственный архив Кировской области (далее – ЦГАКО). Ф. 538. Оп. 22. Д. 48.

4) Вятская губерния. Список населенных мест по сведениям 1859-1873 годов. СПб, 1876.

5) Гидрогеология СССР. Том XII. Поволжье и Прикамье. М. Недра. 1970.

6) Макаров Л.Д. Русские поселенцы на берегах Вятки // Энциклопедия земли Вятской. Т. 4. История. Киров, 1995.

7) Оруджов Э.И. Отчет об археологических раскопках на территории объекта культурного наследия федерального значения «городище Чижевское», VII–III. вв. до н.э., XIV – XV вв. на территории Ленинского района г. Кирова в 2019 году. Казань, 2020.

8) Почвы СССР / Под ред. Т.В. Афанасьева, В.И. Василенко, Т.В. Терешина и Б.В. Шеремета. М.: Мысль, 1979.

9) Природа, хозяйство, экология Кировской области / Под ред. В.И. Колчанова и А.М. Прокашева. Киров: ГИПП Вятка, 1996.

10) Российский государственный архив древних актов (далее – РГАДА). Ф. 1209. Оп. 1. Д. 521.

11) РГАДА. Ф. 210. Оп. 22. Д. 72.

12) Списки населенных мест Вятского уезда за 1905 год // ЦГАКО. Ф. 574. Оп. 2. Д. 617/1.

13) Спицын А. А. Каталог древностей Вятского края // Календарь Вятской губернии на 1882 г. Вятка, 1881.

14) Старков Р.Л. Отчет об археологической разведке на земельном участке с кадастровым номером 43:40:000320:564 на территории г. Кирова Кировской области за 2021 год. Киров, 2021.

15) Тинский А.Г. Планировка и застройка города Вятки в XVII - XIX веках. Киров, 1976.

ПРИЛОЖЕНИЕ

Таблица 1. Точки координат фотофиксации в системе WGS 84 археологической разведки в зоне строительства общеобразовательной школы на 1606 учащихся с бассейном и помещениями физкультурно-образовательного назначения в сл. Шевели г. Кирова Кировской области:

№	Наименование	Координаты	Вид
1.	Точка фотофиксации 1 (ТФ 1)	58°36'57.8"N 49°39'58.6"E	с севера
			с запада
2.	Точка фотофиксации 2 (ТФ 2)	58°36'54.4"N 49°40'01.9"E	с юго-запада
3.	Точка фотофиксации 3 (ТФ 3)	58°36'56.9"N 49°40'00.5"E	с северо-запада
			с юго-запада
			с юго-востока
			с северо-востока
4.	Точка фотофиксации 4 (ТФ 4)	58°36'57.0"N 49°40'02.7"E	с севера
			с запада
			с юга
			с востока
5.	Точка фотофиксации 5 (ТФ 5)	58°36'59.1"N 49°40'03.4"E	с северо-востока
6.	Точка фотофиксации 6 (ТФ 6)	58°36'57.1"N 49°40'06.3"E	с запада
			с севера
			с востока
7.	Точка фотофиксации 7 (ТФ 7)	58°36'54.7"N 49°40'06.5"E	с юга
8.	Точка фотофиксации 8 (ТФ 8)	58°36'54.7"N 49°40'11.6"E	с юго-востока
9.	Точка фотофиксации 9 (ТФ 9)	58°36'56.8"N 49°40'09.3"E	с юго-запада
			с востока
			с северо-востока
10.	Точка фотофиксации 10 (ТФ 10)	58°36'58.3"N 49°40'08.3"E	с юга
			с востока
			с севера
			с запада
11.	Точка фотофиксации 11 (ТФ 11)	58°37'00.2"N 49°40'09.7"E	с северо-востока

Таблица 2. Точки координат заложенных шурфов в системе WGS 84 археологической разведки в зоне строительства общеобразовательной школы на 1606 учащихся с бассейном и помещениями физкультурно-образовательного назначения в сл. Шевели г. Кирова Кировской области:

№	Наименование	Координаты
1.	Шурф № 1	58°36'59.7"N 49°40'09.3"E
2.	Шурф № 2	58°36'56.6"N 49°40'00.8"E
3.	Шурф № 3	58°36'55.2"N 49°40'06.0"E
4.	Шурф № 4	58°36'57.1"N 49°40'08.2"E

ИЛЛЮСТРАТИВНЫЙ БЛОК

Условные обозначения:

Место исследования указано стрелкой

Рис. 1. Карта Вятской губернии 1822 г. с обозначением исследуемой территории.

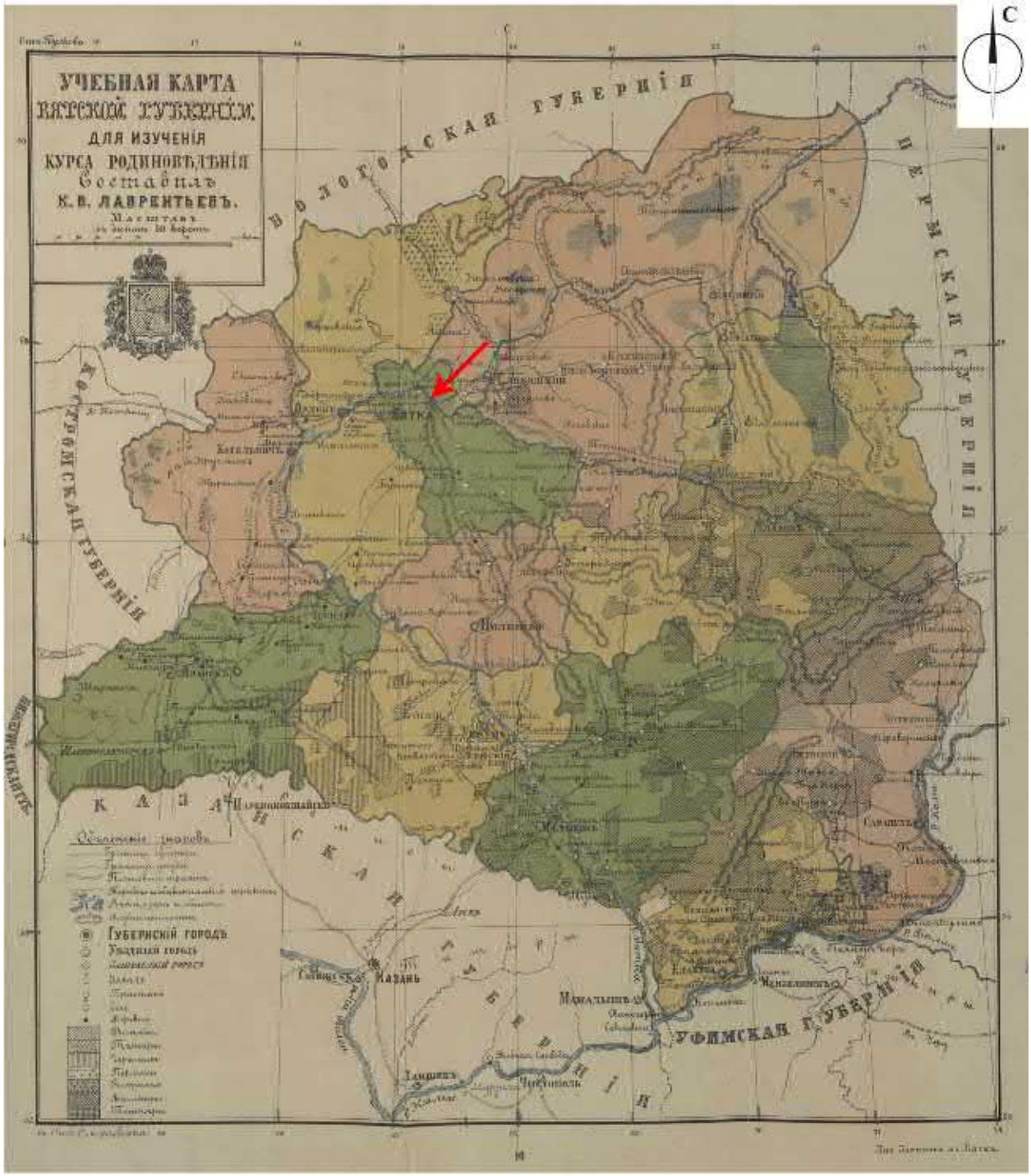

0 50 км

Условные обозначения:

Место исследования указано стрелкой

Рис. 2. Карта Вятской губернии 1890 г. с обозначением исследуемой территории.

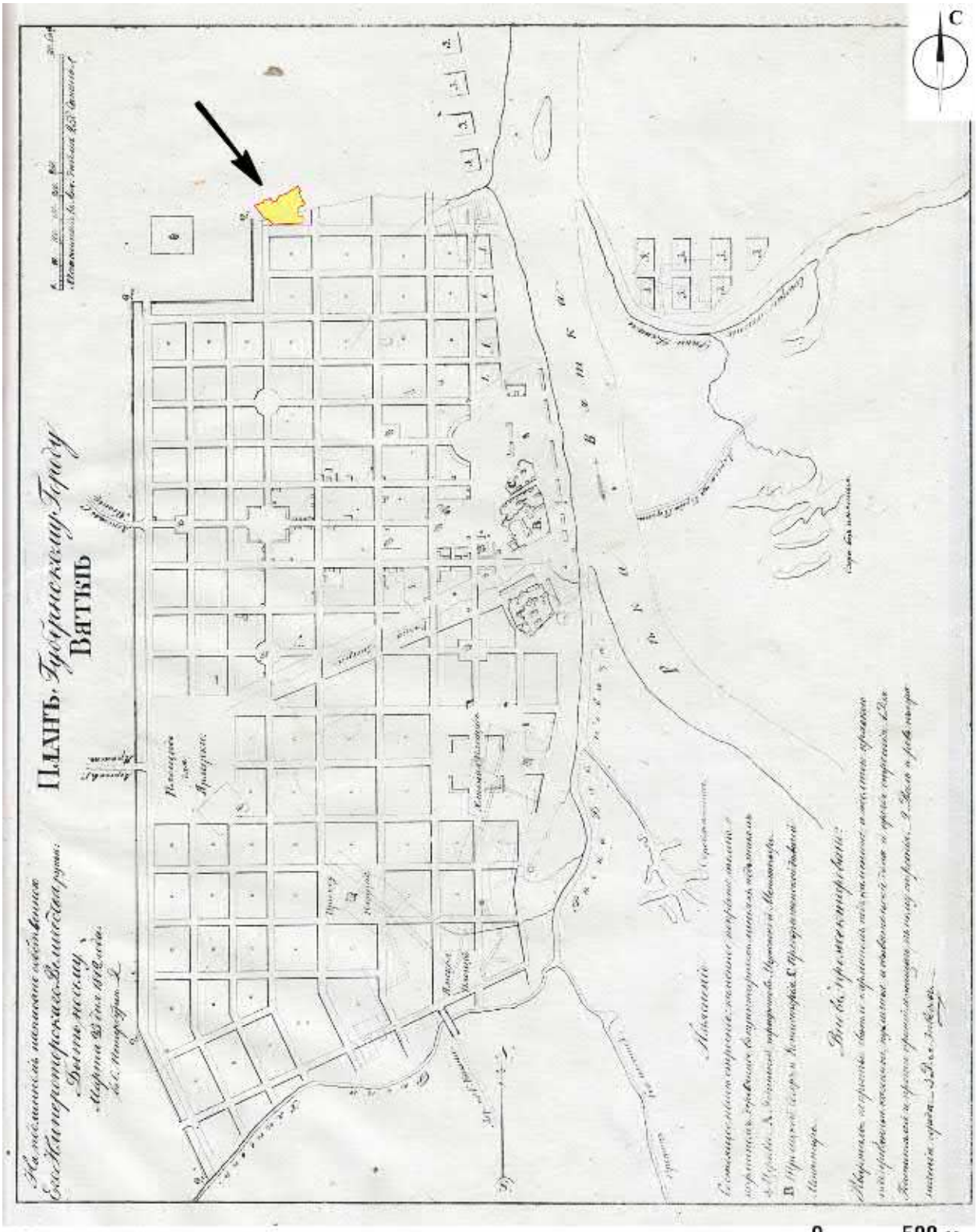

Условные обозначения:

– Граница зоны строительства общеобразовательной школы на 1606 учащихся с бассейном и помещениями физкультурно-образовательного назначения в слободе Шевели г. Кирова Кировской области

Рис. 3. План г. Вятка 1812 г. с обозначением зоны строительства общеобразовательной школы на 1606 учащихся с бассейном и помещениями физкультурно-образовательного назначения в сл. Шевели г. Кирова Кировской области.

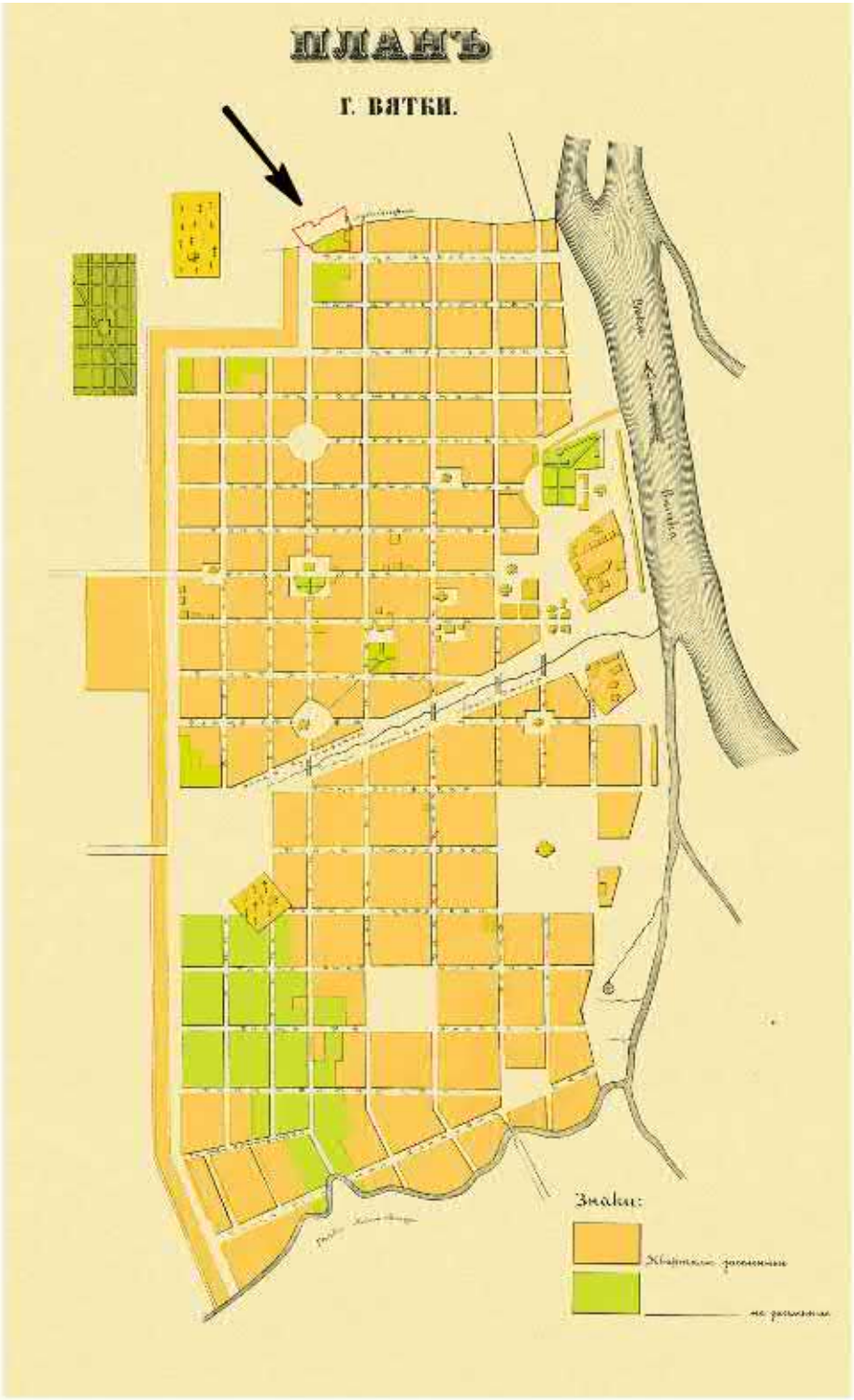

Условные обозначения:

– Граница зоны строительства общеобразовательной школы на 1606 учащихся с бассейном и помещениями физкультурно-образовательного назначения в слободе Шевели г. Кирова Кировской области

Рис. 4. План г. Вятка 1886 г. с обозначением зоны строительства общеобразовательной школы на 1606 учащихся с бассейном и помещениями физкультурно-образовательного назначения в сл. Шевели г. Кирова Кировской области.

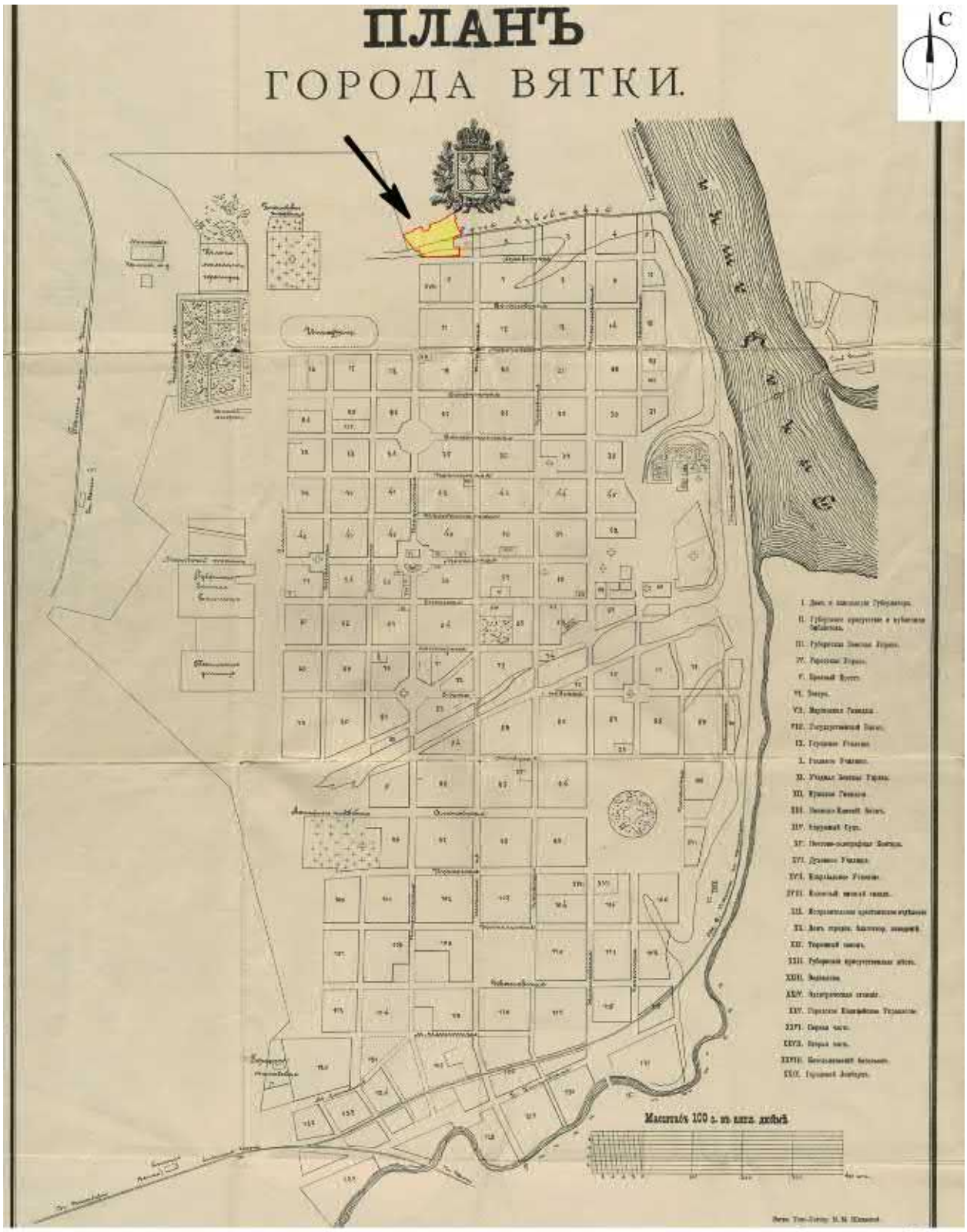

Условные обозначения:

0 500 м

– Граница зоны строительства общеобразовательной школы на 1606 учащихся с бассейном и помещениями физкультурно-образовательного назначения в слободе Шевели г. Кирова Кировской области

Рис. 5. План г. Вятка 1909 г. с обозначением зоны строительства общеобразовательной школы на 1606 учащихся с бассейном и помещениями физкультурно-образовательного назначения в сл. Шевели г. Кирова Кировской области.

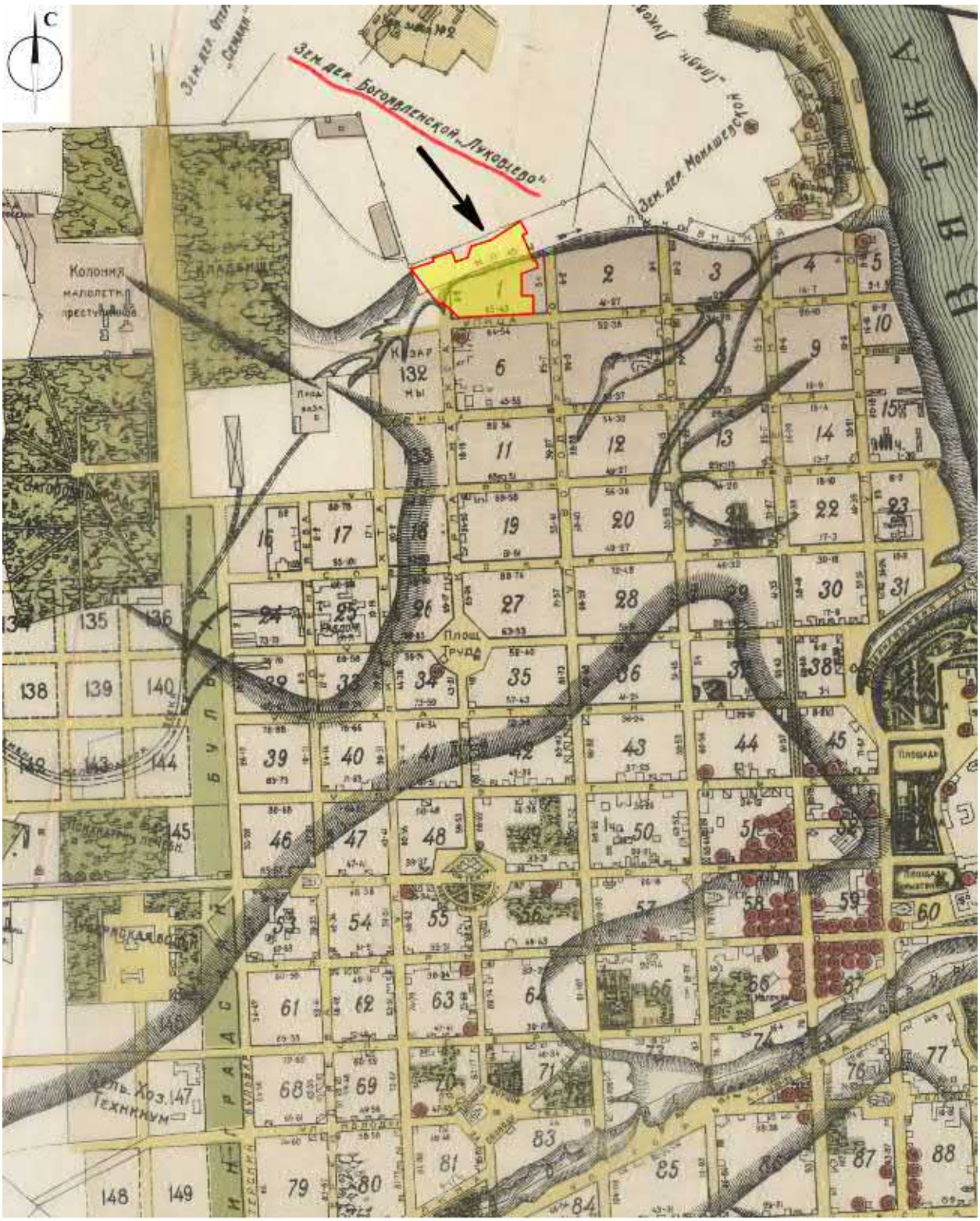

Рис. 6. Фрагмент плана г. Вятка 1925 г. с обозначением зоны строительства общеобразовательной школы на 1606 учащихся с бассейном и помещениями физкультурно-образовательного назначения в сл. Шевели г. Кирова Кировской области.

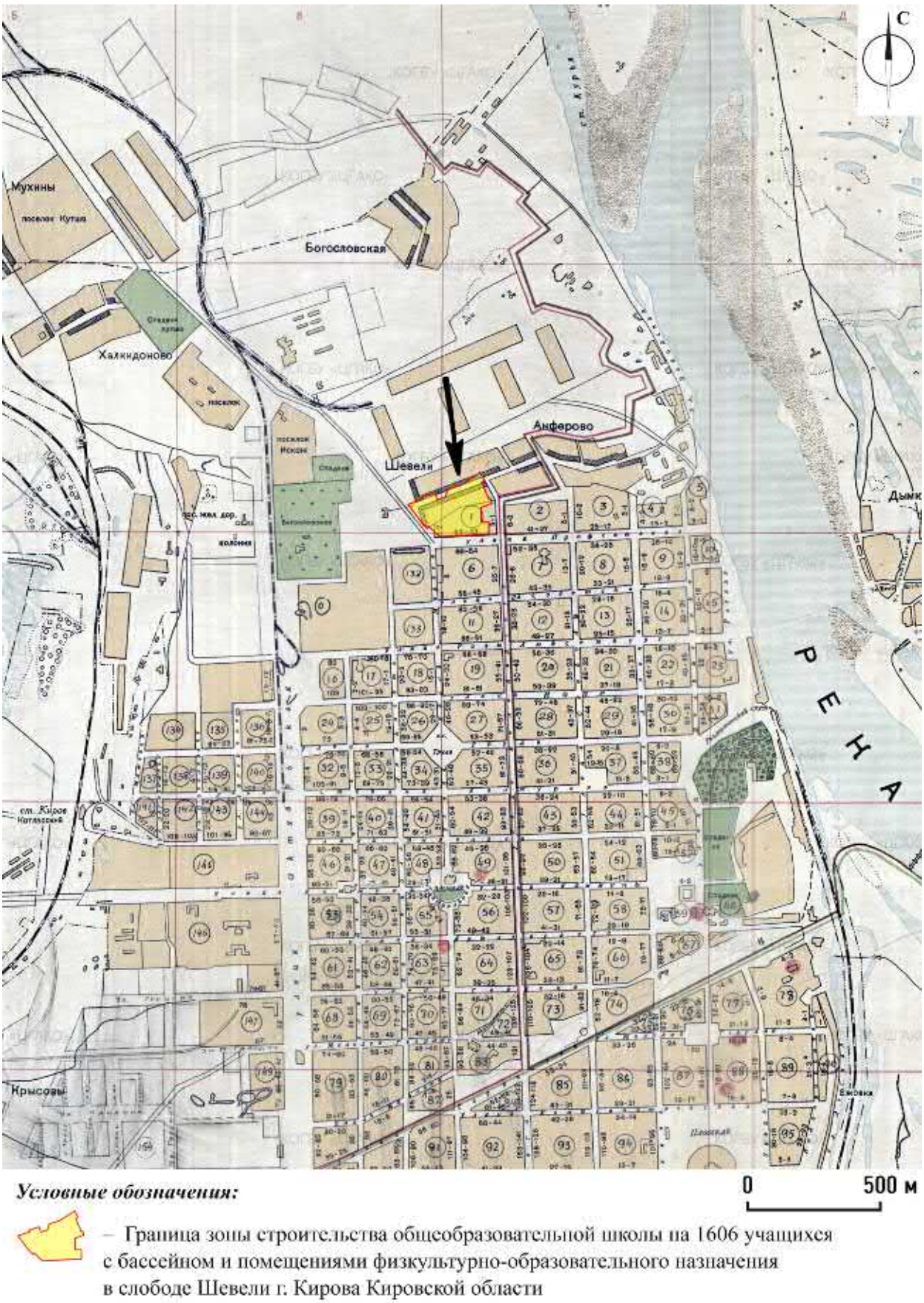

Рис. 7. Фрагмент плана г. Кирова 1937 г. с обозначением зоны строительства общеобразовательной школы на 1606 учащихся с бассейном и помещениями физкультурно-образовательного назначения в сл. Шевели г. Кирова Кировской области.

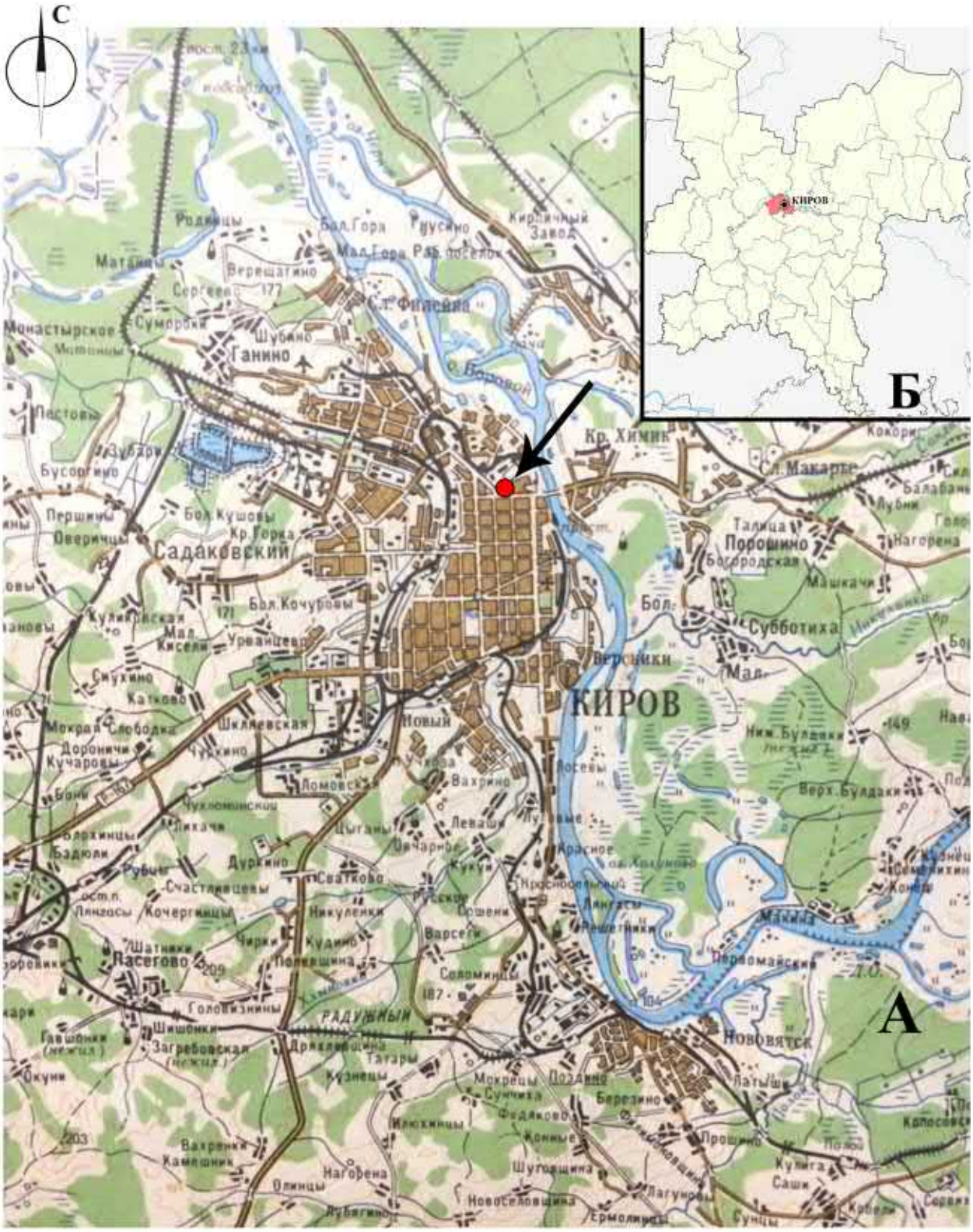
С
КИРОВ
Б
А
Ганино
Садаковский
Порошино
Субботиха
Нововятск
Радужный
Расгово
Сл. Филейка
Сл. Макарье
Кр. Химик
Кирпичный Завод
Раз. поселок
Верещагино
Монастырское
Суморокин
Шубино
Пастовы
Зубари
Бусоргино
Первицы
Оверичцы
Бол. Кушовы
Кр. Горка
Бол. Кочуровы
Мал. Киселки
Урванцевы
Сивухино
Катково
Мокрая Слободка
Дороничи
Кучаровы
Шкляевская
Чуркино
Ломовская
Вахрино
Цыганы
Леваши
Дуркино
Сватково
Никуленки
Кудино
Попковщина
Варсеги
Соломинцы
Шатники
Головизнины
Шишонки
Загребовская
Дрякловщина
Татары
Кузнецы
Мокрецы
Поздино
Березино
Прошино
Кулига
Саши
Шуговщина
Лагуновы
Ермолинцы
Новоселовщина
Нагорена
Олинцы
Лубягино
Вахренки
Камешник
Илюхинцы
Конные
Федяковщина
Сунчиха
Окуни
Гавшонки
Лыжцы
Талица
Богородская
Машкачи
Нагорена
Лубки
Балабаны
Версьики
Мал.
Нижн. Булдаки
Верх. Булдаки
Красное
Лянгасы
Решетники
Первомайский
Макина
Семенихин
Конец
Сошени
Кукуи
Леваши
Чарнье
Русское
Красноречный
Новый
Лосевы
Бол. Гора
Мал. Гора
Гусино
Родницы
Матвины
Сергеевы
Кочергинцы
Лянгосы
Счастливцевы
Бадюли
Рубцы
Лихачи
Чухломинский
Блохинцы
Дороничи
Бобы
Чирки
Шатники
Ивановы
Р. Вятка
Р. Воровой
Р. Ярмарка
Р. Кирсинка
Р. Ивановка
Р. Ивановка
Р. Иванов

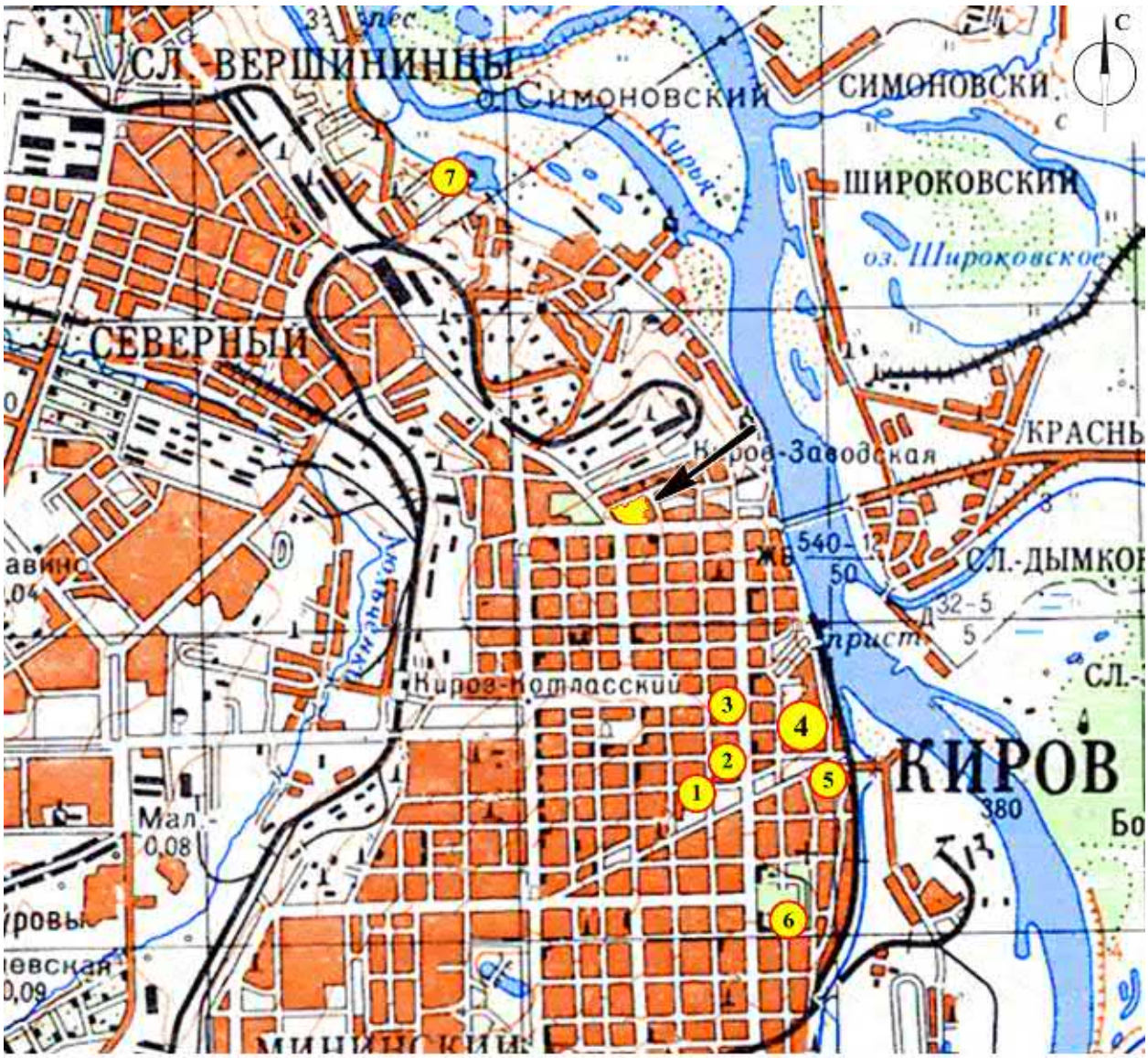

Условные обозначения:

– Граница зоны строительства общеобразовательной школы на 1606 учащихся с бассейном и помещениями физкультурно-образовательного назначения в слободе Шевели г. Кирова Кировской области

Памятники археологии:

1 – Участок культурного слоя г. Хлынова-Вятки XVIII-XX вв.; остатки земляного вала г. Хлынова

2 – Участок культурного слоя центральной части г. Хлынова-Вятки XVII-XIX вв.

3 – Участок культурного слоя центральной части г. Хлынова-Вятки XVII–XIX вв.

4 – Вятский (Хлыновский) Кремль

5 – Хлыновский-I могильник

6 – Участок культурного слоя г. Хлынова-Вятки XVIII-XX вв.

7 – Наговицынское (Червяковское) городище

Рис. 9. Выкопировка с топографической карты Кировской области с обозначением исследуемой территории и памятников археологии, расположенных рядом.

Условные обозначения:

0 150 м

– Граница зоны строительства общеобразовательной школы на 1606 учащихся с бассейном и помещениями физкультурно-образовательного назначения в слободе Шевели г. Кирова Кировской области

1 – ул. Р. Люксембург. Разведка.
Руководитель - А.Л. Кряжевских, 2018 г.

2 – ул. Большевиков, 43. Наблюдение.
Руководитель - Е.А. Кошелева, 2000 г.

3 – ул. Ленина, 48. Наблюдение.
Руководитель - Е.А. Кошелева, 2005 г.

4 – ул. Ленина, 52Б. Наблюдение.
Руководитель - Е.А. Кошелева, 2006 г.

5 – ул. Труда, 13-15. Разведка.
Руководитель - И.И. Бахшиев, 2015 г.

6 – ул. Большевиков, 59. Наблюдение.
Руководитель - Е.А. Кошелева, 1999 г.

7 – ул. Труда, 6. Наблюдение.
Руководитель - Е.А. Кошелева, 1994-1995 гг.

8 – ул. Ленина, 64. Наблюдение.
Руководитель - Е.А. Кошелева, 1997 г.

9 – ул. Труда, 23. Наблюдение.
Руководитель - Т.А. Цыгвинцева, 1994 г.

10 – ул. Свободы, 47А. Раскопки.
Руководитель - Е.А. Кошелева, 2007 г.

11 – ул. Володарского, 70А. Раскопки.
Руководитель - Е.А. Кошелева, 2003 г.

12 – ул. Труда, 62. Разведка.
Руководитель - А.Л. Кряжевских - 2018 г.

13 – ул. Р. Люксембург, 86. Наблюдение.
Руководитель - Н.А. Хан, 1994 г.

Рис. 10. Космоснимок с обозначением зоны строительства общеобразовательной школы на 1606 учащихся с бассейном и помещениями физкультурно-образовательного назначения в сл. Шевели г. Кирова Кировской области и видов археологических работ, проведенных рядом с участком исследования. Источник: Google Карты. Дата снимка: 26.08.2022.

Рис. 11. Космоснимок с обозначением зоны строительства общеобразовательной школы на 1606 учащихся с бассейном и помещениями физкультурно-образовательного назначения в сл. Шевели г. Кирова Кировской области. Источник: Google Карты. Дата снимка: 13.05.2010.

Рис. 12. Космоснимок с обозначением зоны строительства общеобразовательной школы на 1606 учащихся с бассейном и помещениями физкультурно-образовательного назначения в сл. Шевели г. Кирова Кировской области. Источник: Google Карты. Дата снимка: 30.05.2015.

Рис. 13. Космоснимок с обозначением зоны строительства общеобразовательной школы на 1606 учащихся с бассейном и помещениями физкультурно-образовательного назначения в сл. Шевели г. Кирова Кировской области. Источник: Google Карты. Дата снимка: 29.06.2016.

Рис. 14. Космоснимок с обозначением зоны строительства общеобразовательной школы на 1606 учащихся с бассейном и помещениями физкультурно-образовательного назначения в сл. Шевели г. Кирова Кировской области. Источник: Google Карты. Дата снимка: 22.07.2018.

Рис. 15. Космоснимок с обозначением зоны строительства общеобразовательной школы на 1606 учащихся с бассейном и помещениями физкультурно-образовательного назначения в сл. Шевели г. Кирова Кировской области. Источник: Google Карты. Дата снимка: 12.05.2020.

Рис. 16. Космоснимок с обозначением зоны строительства общеобразовательной школы на 1606 учащихся с бассейном и помещениями физкультурно-образовательного назначения в сл. Шевели г. Кирова Кировской области. Источник: Google Карты. Дата снимка: 26.08.2022.

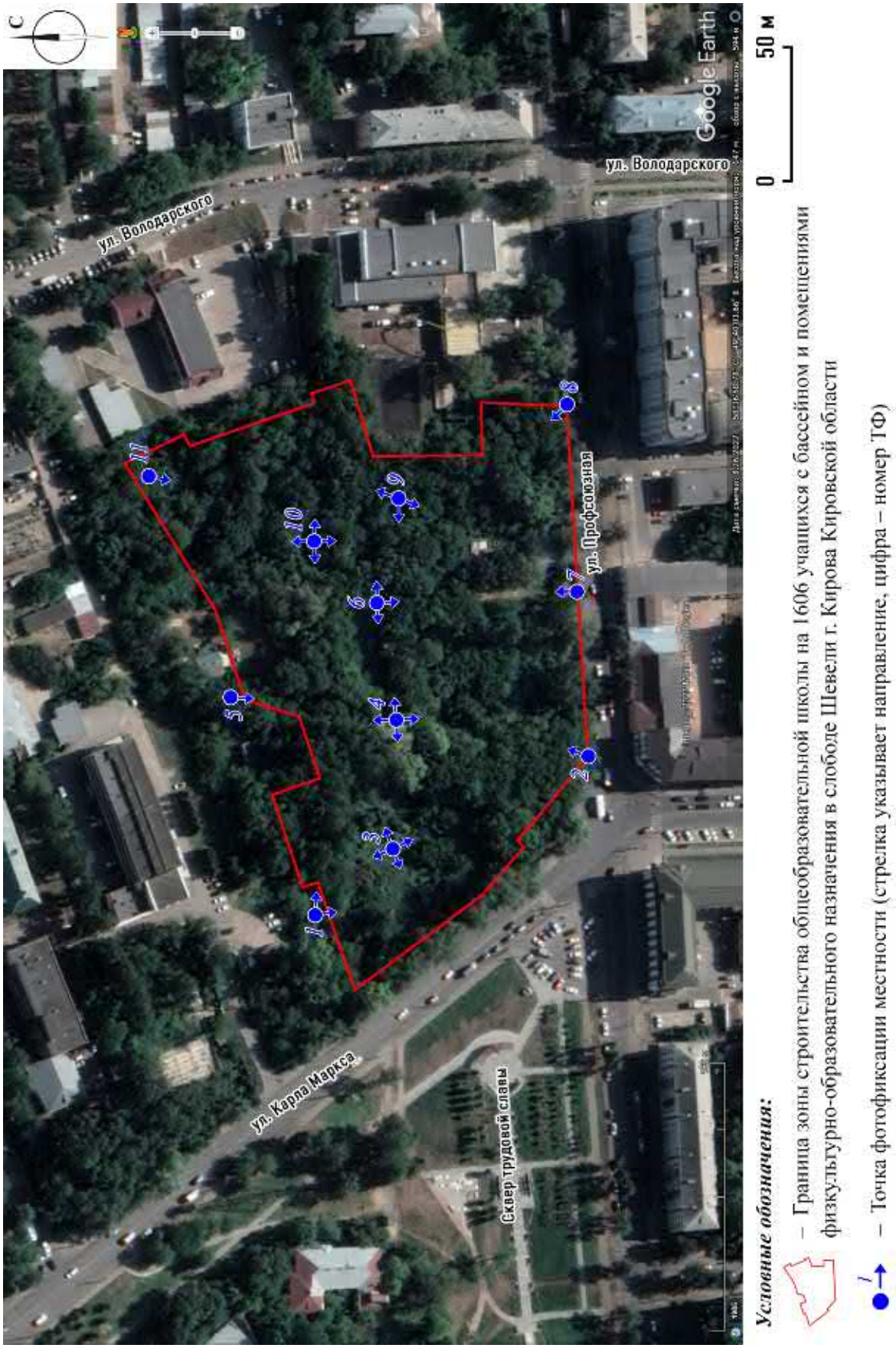

Рис. 17. Космоснимок с обозначением исследуемой территории и точек фотофиксации в зоне строительства общеобразовательной школы на 1606 учащихся с бассейном и помещениями физкультурно-образовательного назначения в сл. Шевели г. Кирова Кировской области. Источник: Google Карты. Дата снимка: 26.08.2022.

Рис. 18. Космоснимок с обозначением исследуемой территории и заложенных шурфов в зоне строительства общеобразовательной школы на 1606 учащихся с бассейном и помещениями физкультурно-образовательного назначения в сл. Шевели г. Кирова Кировской области. Источник: Google Карты. Дата снимка: 26.08.2022.

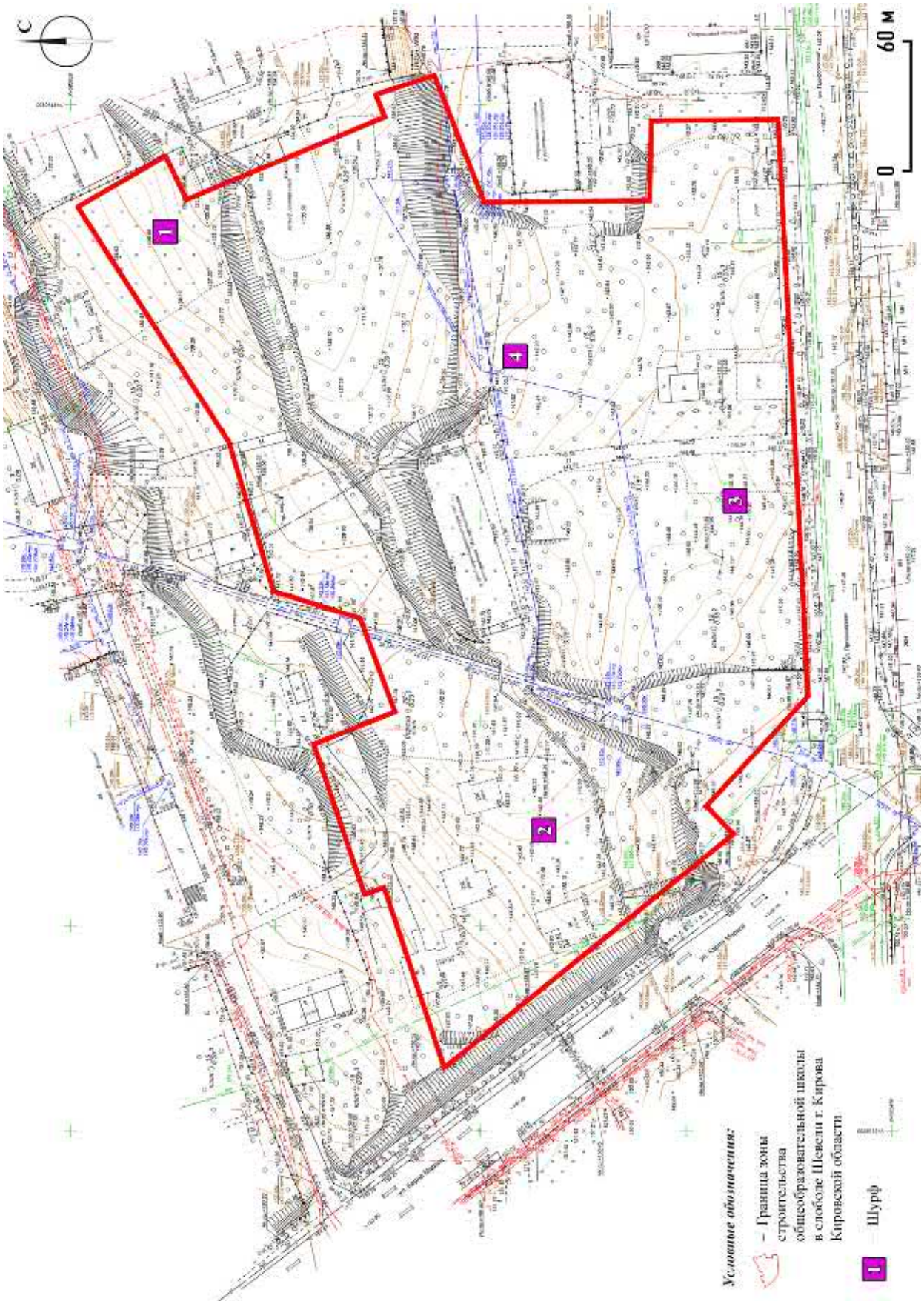

Рис. 19. Инженерно-топографический план с обозначением исследуемой территории и заложенных шурфов в зоне строительства общеобразовательной школы на 1606 учащихся с бассейном и помещениями физкультурно-образовательного назначения в сл. Шевели г. Кирова Кировской области.

Рис. 20. Фото. Фотофиксация местности в зоне строительства общеобразовательной школы на 1606 учащихся с бассейном и помещениями физкультурно-образовательного назначения в сл. Шевели г. Кирова Кировской области.
ТФ 1. Вид с севера.

Рис. 21. Фото. Фотофиксация местности в зоне строительства общеобразовательной школы на 1606 учащихся с бассейном и помещениями физкультурно-образовательного назначения в сл. Шевели г. Кирова Кировской области.
ТФ 1. Вид с запада.

Рис. 22. Фото. Фотофиксация местности в зоне строительства общеобразовательной школы на 1606 учащихся с бассейном и помещениями физкультурно-образовательного назначения в сл. Шевели г. Кирова Кировской области.
ТФ 2. Вид с юго-запада.

Рис. 23. Фото. Фотофиксация местности в зоне строительства общеобразовательной школы на 1606 учащихся с бассейном и помещениями физкультурно-образовательного назначения в сл. Шевели г. Кирова Кировской области.
ТФ 3. Вид с северо-запада.

Рис. 24. Фото. Фотофиксация местности в зоне строительства общеобразовательной школы на 1606 учащихся с бассейном и помещениями физкультурно-образовательного назначения в сл. Шевели г. Кирова Кировской области.
ТФ 3. Вид с юго-запада.

Рис. 25. Фото. Фотофиксация местности в зоне строительства общеобразовательной школы на 1606 учащихся с бассейном и помещениями физкультурно-образовательного назначения в сл. Шевели г. Кирова Кировской области.
ТФ 3. Вид с юго-востока.

Рис. 26. Фото. Фотофиксация местности в зоне строительства общеобразовательной школы на 1606 учащихся с бассейном и помещениями физкультурно-образовательного назначения в сл. Шевели г. Кирова Кировской области.
ТФ 3. Вид с северо-востока.

Рис. 27. Фото. Фотофиксация местности в зоне строительства общеобразовательной школы на 1606 учащихся с бассейном и помещениями физкультурно-образовательного назначения в сл. Шевели г. Кирова Кировской области.
ТФ 4. Вид с севера.

Рис. 28. Фото. Фотофиксация местности в зоне строительства общеобразовательной школы на 1606 учащихся с бассейном и помещениями физкультурно-образовательного назначения в сл. Шевели г. Кирова Кировской области.
ТФ 4. Вид с запада.

Рис. 29. Фото. Фотофиксация местности в зоне строительства общеобразовательной школы на 1606 учащихся с бассейном и помещениями физкультурно-образовательного назначения в сл. Шевели г. Кирова Кировской области.
ТФ 4. Вид с юга.

Рис. 30. Фото. Фотофиксация местности в зоне строительства общеобразовательной школы на 1606 учащихся с бассейном и помещениями физкультурно-образовательного назначения в сл. Шевели г. Кирова Кировской области.
ТФ 4. Вид с востока.

Рис. 31. Фото. Фотофиксация местности в зоне строительства общеобразовательной школы на 1606 учащихся с бассейном и помещениями физкультурно-образовательного назначения в сл. Шевели г. Кирова Кировской области.
ТФ 5. Вид с северо-востока.

Рис. 32. Фото. Фотофиксация местности в зоне строительства общеобразовательной школы на 1606 учащихся с бассейном и помещениями физкультурно-образовательного назначения в сл. Шевели г. Кирова Кировской области.
ТФ 6. Вид с запада.

Рис. 33. Фото. Фотофиксация местности в зоне строительства общеобразовательной школы на 1606 учащихся с бассейном и помещениями физкультурно-образовательного назначения в сл. Шевели г. Кирова Кировской области.
ТФ 6. Вид с севера.

Рис. 34. Фото. Фотофиксация местности в зоне строительства общеобразовательной школы на 1606 учащихся с бассейном и помещениями физкультурно-образовательного назначения в сл. Шевели г. Кирова Кировской области.
ТФ 6. Вид с востока.

Рис. 35. Фото. Фотофиксация местности в зоне строительства общеобразовательной школы на 1606 учащихся с бассейном и помещениями физкультурно-образовательного назначения в сл. Шевели г. Кирова Кировской области.
ТФ 7. Вид с юга.

Рис. 36. Фото. Фотофиксация местности в зоне строительства общеобразовательной школы на 1606 учащихся с бассейном и помещениями физкультурно-образовательного назначения в сл. Шевели г. Кирова Кировской области.
ТФ 8. Вид с юго-востока.

Рис. 37. Фото. Фотофиксация местности в зоне строительства общеобразовательной школы на 1606 учащихся с бассейном и помещениями физкультурно-образовательного назначения в сл. Шевели г. Кирова Кировской области.
ТФ 9. Вид с юго-запада.

Рис. 38. Фото. Фотофиксация местности в зоне строительства общеобразовательной школы на 1606 учащихся с бассейном и помещениями физкультурно-образовательного назначения в сл. Шевели г. Кирова Кировской области.
ТФ 9. Вид с востока.

Рис. 39. Фото. Фотофиксация местности в зоне строительства общеобразовательной школы на 1606 учащихся с бассейном и помещениями физкультурно-образовательного назначения в сл. Шевели г. Кирова Кировской области.
ТФ 9. Вид с северо-востока.

Рис. 40. Фото. Фотофиксация местности в зоне строительства общеобразовательной школы на 1606 учащихся с бассейном и помещениями физкультурно-образовательного назначения в сл. Шевели г. Кирова Кировской области.
ТФ 10. Вид с юга.

Рис. 41. Фото. Фотофиксация местности в зоне строительства общеобразовательной школы на 1606 учащихся с бассейном и помещениями физкультурно-образовательного назначения в сл. Шевели г. Кирова Кировской области.
ТФ 10. Вид с востока.

Рис. 42. Фото. Фотофиксация местности в зоне строительства общеобразовательной школы на 1606 учащихся с бассейном и помещениями физкультурно-образовательного назначения в сл. Шевели г. Кирова Кировской области.
ТФ 10. Вид с севера.

Рис. 43. Фото. Фотофиксация местности в зоне строительства общеобразовательной школы на 1606 учащихся с бассейном и помещениями физкультурно-образовательного назначения в сл. Шевели г. Кирова Кировской области.
ТФ 10. Вид с запада.

Рис. 44. Фото. Фотофиксация местности в зоне строительства общеобразовательной школы на 1606 учащихся с бассейном и помещениями физкультурно-образовательного назначения в сл. Шевели г. Кирова Кировской области.
ТФ 11. Вид с северо-востока.

Рис. 45. Фото. Археологическая разведка в зоне строительства общеобразовательной школы на 1606 учащихся с бассейном и помещениями физкультурно-образовательного назначения в сл. Шевели г. Кирова Кировской области.
Шурф № 1. Общий вид на место закладки шурфа. Вид с юга.

Рис. 46. Фото. Археологическая разведка в зоне строительства общеобразовательной школы на 1606 учащихся с бассейном и помещениями физкультурно-образовательного назначения в сл. Шевели г. Кирова Кировской области.
Шурф № 1. Общий вид на место закладки шурфа. Вид с запада.

Рис. 47. Фото. Археологическая разведка в зоне строительства общеобразовательной школы на 1606 учащихся с бассейном и помещениями физкультурно-образовательного назначения в сл. Шевели г. Кирова Кировской области.
Шурф № 1. Общий вид до начала работ. Вид с юга.

Рис. 48. Фото. Археологическая разведка в зоне строительства общеобразовательной школы на 1606 учащихся с бассейном и помещениями физкультурно-образовательного назначения в сл. Шевели г. Кирова Кировской области.
Шурф № 1. Вид на выкопанный шурф с включением окружающего пейзажа. Вид с юга.

Рис. 49. Фото. Археологическая разведка в зоне строительства общеобразовательной школы на 1606 учащихся с бассейном и помещениями физкультурно-образовательного назначения в сл. Шевели г. Кирова Кировской области.
Шурф № 1. Дно шурфа. Материк. Вид с юга.

Рис. 50. Фото. Археологическая разведка в зоне строительства общеобразовательной школы на 1606 учащихся с бассейном и помещениями физкультурно-образовательного назначения в сл. Шевели г. Кирова Кировской области.
Шурф № 1. Профиль северной стенки. Вид с юга.

Рис. 51. Фото. Археологическая разведка в зоне строительства общеобразовательной школы на 1606 учащихся с бассейном и помещениями физкультурно-образовательного назначения в сл. Шевели г. Кирова Кировской области.
Шурф № 1. Процесс рекультивации завершен. Вид с юга.

Рис. 52. Фото. Археологическая разведка в зоне строительства общеобразовательной школы на 1606 учащихся с бассейном и помещениями физкультурно-образовательного назначения в сл. Шевели г. Кирова Кировской области.
Шурф № 2. Общий вид на место закладки шурфа. Вид с юга.

Рис. 53. Фото. Археологическая разведка в зоне строительства общеобразовательной школы на 1606 учащихся с бассейном и помещениями физкультурно-образовательного назначения в сл. Шевели г. Кирова Кировской области.
Шурф № 2. Общий вид на место закладки шурфа. Вид с востока.

Рис. 54. Фото. Археологическая разведка в зоне строительства общеобразовательной школы на 1606 учащихся с бассейном и помещениями физкультурно-образовательного назначения в сл. Шевели г. Кирова Кировской области.
Шурф № 2. Общий вид до начала работ. Вид с юга.

Рис. 55. Фото. Археологическая разведка в зоне строительства общеобразовательной школы на 1606 учащихся с бассейном и помещениями физкультурно-образовательного назначения в сл. Шевели г. Кирова Кировской области.
Шурф № 2. Вид на выкопанный шурф с включением окружающего пейзажа. Вид с юга.

Рис. 56. Фото. Археологическая разведка в зоне строительства общеобразовательной школы на 1606 учащихся с бассейном и помещениями физкультурно-образовательного назначения в сл. Шевели г. Кирова Кировской области.
Шурф № 2. Дно шурфа. Материк. Вид с юга.

Рис. 57. Фото. Археологическая разведка в зоне строительства общеобразовательной школы на 1606 учащихся с бассейном и помещениями физкультурно-образовательного назначения в сл. Шевели г. Кирова Кировской области.
Шурф № 2. Профиль северной стенки. Вид с юга.

Рис. 58. Фото. Археологическая разведка в зоне строительства общеобразовательной школы на 1606 учащихся с бассейном и помещениями физкультурно-образовательного назначения в сл. Шевели г. Кирова Кировской области.
Шурф № 2. Процесс рекультивации завершен. Вид с юга.

Рис. 59. Фото. Археологическая разведка в зоне строительства общеобразовательной школы на 1606 учащихся с бассейном и помещениями физкультурно-образовательного назначения в сл. Шевели г. Кирова Кировской области.
Шурф № 3. Общий вид на место закладки шурфа. Вид с юга.

Рис. 60. Фото. Археологическая разведка в зоне строительства общеобразовательной школы на 1606 учащихся с бассейном и помещениями физкультурно-образовательного назначения в сл. Шевели г. Кирова Кировской области.
Шурф № 3. Общий вид на место закладки шурфа. Вид с запада.

Рис. 61. Фото. Археологическая разведка в зоне строительства общеобразовательной школы на 1606 учащихся с бассейном и помещениями физкультурно-образовательного назначения в сл. Шевели г. Кирова Кировской области.
Шурф № 3. Общий вид до начала работ. Вид с юга.

Рис. 62. Фото. Археологическая разведка в зоне строительства общеобразовательной школы на 1606 учащихся с бассейном и помещениями физкультурно-образовательного назначения в сл. Шевели г. Кирова Кировской области.
Шурф № 3. Вид на выкопанный шурф с включением окружающего пейзажа. Вид с юга.

Рис. 63. Фото. Археологическая разведка в зоне строительства общеобразовательной школы на 1606 учащихся с бассейном и помещениями физкультурно-образовательного назначения в сл. Шевели г. Кирова Кировской области.
Шурф № 3. Дно шурфа. Материк. Вид с юга.

Рис. 64. Фото. Археологическая разведка в зоне строительства общеобразовательной школы на 1606 учащихся с бассейном и помещениями физкультурно-образовательного назначения в сл. Шевели г. Кирова Кировской области.
Шурф № 3. Профиль северной стенки. Вид с юга.

Рис. 65. Фото. Археологическая разведка в зоне строительства общеобразовательной школы на 1606 учащихся с бассейном и помещениями физкультурно-образовательного назначения в сл. Шевели г. Кирова Кировской области.
Шурф № 3. Процесс рекультивации завершен. Вид с юга.

Рис. 66. Фото. Фотофиксация местности в зоне строительства общеобразовательной школы на 1606 учащихся с бассейном и помещениями физкультурно-образовательного назначения в сл. Шевели г. Кирова Кировской области.
Грабительские врезки (ямки), обнаруженные входе обследования местности на исследуемой территории. Вид с юга.

Рис. 67. Фото. Фотофиксация местности в зоне строительства общеобразовательной школы на 1606 учащихся с бассейном и помещениями физкультурно-образовательного назначения в сл. Шевели г. Кирова Кировской области.
Грабительские врезки (ямки), обнаруженные входе обследования местности на исследуемой территории. Вид с юга.

Рис. 68. Фото. Фотофиксация местности в зоне строительства общеобразовательной школы на 1606 учащихся с бассейном и помещениями физкультурно-образовательного назначения в сл. Шевели г. Кирова Кировской области.
Грабительские врезки (ямки), обнаруженные входе обследования местности на исследуемой территории. Вид с юга.

Рис. 69. Фото. Археологическая разведка в зоне строительства общеобразовательной школы на 1606 учащихся с бассейном и помещениями физкультурно-образовательного назначения в сл. Шевели г. Кирова Кировской области.
Шурф № 4. Общий вид на место закладки шурфа. Вид с юга.

Рис. 70. Фото. Археологическая разведка в зоне строительства общеобразовательной школы на 1606 учащихся с бассейном и помещениями физкультурно-образовательного назначения в сл. Шевели г. Кирова Кировской области.
Шурф № 4. Общий вид на место закладки шурфа. Вид с запада.

Рис. 71. Фото. Археологическая разведка в зоне строительства общеобразовательной школы на 1606 учащихся с бассейном и помещениями физкультурно-образовательного назначения в сл. Шевели г. Кирова Кировской области.
Шурф № 4. Общий вид до начала работ. Вид с юга.

Рис. 72. Фото. Археологическая разведка в зоне строительства общеобразовательной школы на 1606 учащихся с бассейном и помещениями физкультурно-образовательного назначения в сл. Шевели г. Кирова Кировской области.
Шурф № 4. Вид на выкопанный шурф с включением окружающего пейзажа. Вид с юга.

Рис. 73. Фото. Археологическая разведка в зоне строительства общеобразовательной школы на 1606 учащихся с бассейном и помещениями физкультурно-образовательного назначения в сл. Шевели г. Кирова Кировской области.
Шурф № 4. Дно шурфа. Материк. Вид с юга.

Рис. 74. Фото. Археологическая разведка в зоне строительства общеобразовательной школы на 1606 учащихся с бассейном и помещениями физкультурно-образовательного назначения в сл. Шевели г. Кирова Кировской области.
Шурф № 4. Профиль северной стенки. Вид с юга.

Рис. 75. Фото. Археологическая разведка в зоне строительства общеобразовательной школы на 1606 учащихся с бассейном и помещениями физкультурно-образовательного назначения в сл. Шевели г. Кирова Кировской области.
Шурф № 4. Процесс рекультивации завершен. Вид с юга.

Министерство культуры Российской Федерации

ОТКРЫТЫЙ ЛИСТ

№ 1393-2023

Настоящий открытый лист выдан:

Комаровских Илье Андреевичу

паспорт 3311 № 104711
(серия номер паспорта)

на право проведения археологических полевых работ
в зоне строительства общеобразовательной школы на 1606 учащихся с бассейном и помещениями физкультурно-образовательного назначения в сл. Шевели в г. Кирове Кировской области.
(место проведения археологических полевых работ)

На основании открытого листа

Комаровских Илья Андреевич
(Ф.И.О)

имеет право производить следующие археологические полевые работы:
археологические разведки с осуществлением локальных земляных работ на указанной территории в целях выявления объектов археологического наследия, уточнения сведений о них и планирования мероприятий по обеспечению их сохранности.

Передоверие права на проведение археологических полевых работ по данному открытому листу другому лицу запрещается.

Срок действия открытого листа: с ***30 мая 2023 г.*** по ***15 июля 2023 г.***

Дата принятия решения о предоставлении открытого листа: ***30 мая 2023 г.***

Первый заместитель Министра | **С.Г.Обрывалин**
(должность) | (подпись) | (Ф.И.О.)

Дата ***30 мая 2023 г.*** М.П.

030346

**УПРАВЛЕНИЕ
ГОСУДАРСТВЕННОЙ ОХРАНЫ
ОБЪЕКТОВ КУЛЬТУРНОГО
НАСЛЕДИЯ КИРОВСКОЙ ОБЛАСТИ**

ул. Карла Либкнехта, д. 69
г. Киров обл., 610019
тел. (8332) 27-27-41
kirovokn43@mail.ru

Директору
ООО «Вятизыскания»

Сысоеву В.Г.

Нагорная ул., д. 2г,
г. Киров, 610007

20.03.2023 № 248-55-01-14

На № 069 от 10.03.2023

ЗАКЛЮЧЕНИЕ

о наличии или об отсутствии объектов культурного наследия или объектов, обладающих признаками объекта культурного наследия, по объекту «Общеобразовательная школа на 1606 учащихся с бассейном и помещениями физкультурно-оздоровительного назначения в слободе Шевели г. Кирова» (2544-23)

На участке реализации проектных решений по титулу: «Общеобразовательная школа на 1606 учащихся с бассейном и помещениями физкультурно-оздоровительного назначения в слободе Шевели г. Кирова» (2544-23), отсутствуют объекты культурного наследия, включенные в единый государственный реестр объектов культурного наследия народов Российской Федерации, выявленные объекты культурного наследия.

Испрашиваемый участок расположен вне зон охраны объектов культурного наследия и защитных зон объектов культурного наследия.

Сведениями об отсутствии на испрашиваемом участке объектов, обладающих признаками объекта культурного наследия, управление государственной охраны объектов культурного наследия Кировской области (далее – Управление) не располагает.

Учитывая изложенное, Заказчик работ в соответствии со ст. 28, 30, 31, 32, 36, 45.1 Федерального закона от 25.06.2002 № 73-ФЗ «Об объектах культурного наследия (памятниках истории и культуры) народов Российской Федерации» (далее - Федеральный закон № 73-ФЗ) обязан:

- обеспечить проведение и финансирование историко-культурной экспертизы земельного участка, подлежащего воздействию земляных, строительных, хозяйственных и иных работ, путем археологической разведки, в порядке, установленном ст. 45.1 Федерального закона № 73-ФЗ;

- представить в Управление документацию, подготовленную на основе археологических полевых работ, содержащую результаты исследований, в соответствии с которыми определяется наличие или отсутствие объектов, обладающих признаками объекта культурного наследия на земельном участке, подлежащем воздействию земляных, строительных, хозяйственных

и иных работ, а также заключение государственной историко-культурной экспертизы указанной документации (либо земельного участка).

В случае обнаружения в границе земельного участка, подлежащего воздействию земляных, строительных, хозяйственных и иных работ объектов, обладающих признаками объекта археологического наследия, и после принятия Управлением решения о включении данного объекта в перечень выявленных объектов культурного наследия:

- разработать в составе проектной документации раздел об обеспечении сохранности выявленного объекта культурного наследия или о проведении спасательных археологических полевых работ или проект обеспечения сохранности выявленного объекта культурного наследия либо план проведения спасательных археологических полевых работ, включающих оценку воздействия проводимых работ на указанный объект культурного наследия (далее документация или раздел документации, обосновывающий меры по обеспечению сохранности выявленного объекта культурного наследия);

- получить по документации или разделу документации, обосновывающей меры по обеспечению сохранности выявленного объекта культурного наследия заключение государственной историко-культурной экспертизы и представить его совместно с указанной документацией в Управление на согласование;

- обеспечить реализацию согласованной Управлением документации, обосновывающей меры по обеспечению сохранности выявленного объекта культурного наследия.

Дополнительно сообщаем, что с 2022 года вы можете подать заявку о наличии или отсутствии объектов культурного наследия на земельном участке через Единый портал государственных и муниципальных услуг с использованием Платформы государственных услуг и сервисов. Инструкция для подачи заявки размещена в разделе новости официального сайта управления государственной охраны объектов культурного наследия Кировской области.

И.о. начальника управления А.Ю. Грачев

Брызгалов Юрий Павлович
(8332) 27-27-41 доп. 4108

20.03.2023