



ДЕПАРТАМЕНТ КУЛЬТУРЫ КИРОВСКОЙ ОБЛАСТИ

РЕШЕНИЕ

от 03.10.2013

№ 432

г. Киров

Об установлении границы территории объекта культурного наследия (памятника истории и культуры) народов Российской Федерации федерального значения «Церковь Иоанна Предтечи, 1714 г.»

В соответствии с подпунктом 2 пункта 1 статьи 9.1, подпунктом 11 пункта 2 статьи 33 Федерального закона от 25.06.2002 № 73-ФЗ «Об объектах культурного наследия (памятниках истории и культуры) народов Российской Федерации», подпунктом 3.1.4.8 Положения о департаменте Культуры Кировской области, утвержденного постановлением Правительства области от 25.12.2008 № 157/549, департамент культуры Кировской области РЕШИЛ:

1. Установить границу территории объекта культурного наследия (памятника истории и культуры) народов Российской Федерации федерального значения «Церковь Иоанна Предтечи, 1714 г.», расположенного по адресу: Кировская область, г.Киров, ул. Свободы, д.54-д (далее – Объект). Прилагается.

2. Установить, что в границах территории Объекта запрещается проектирование и проведение землеустроительных, земляных, строительных, мелиоративных, хозяйственных и иных работ, за исключением работ по сохранению Объекта и его территории, а также хозяйственной деятельности, не нарушающей целостности Объекта и не создающей угрозы его повреждения, разрушения или уничтожения.

3. Опубликовать настоящее решение на официальном сайте департамента культуры Кировской области.

Глава департамента

П.Н. Сырцев

УСТАНОВЛЕНА
решением
департамента культуры
Кировской области
от _____ № _____

ГРАНИЦА ТЕРРИТОРИИ
объекта культурного наследия (памятника истории и культуры) народов
Российской Федерации федерального значения
«Церковь Иоанна Предтечи, 1714 г.».

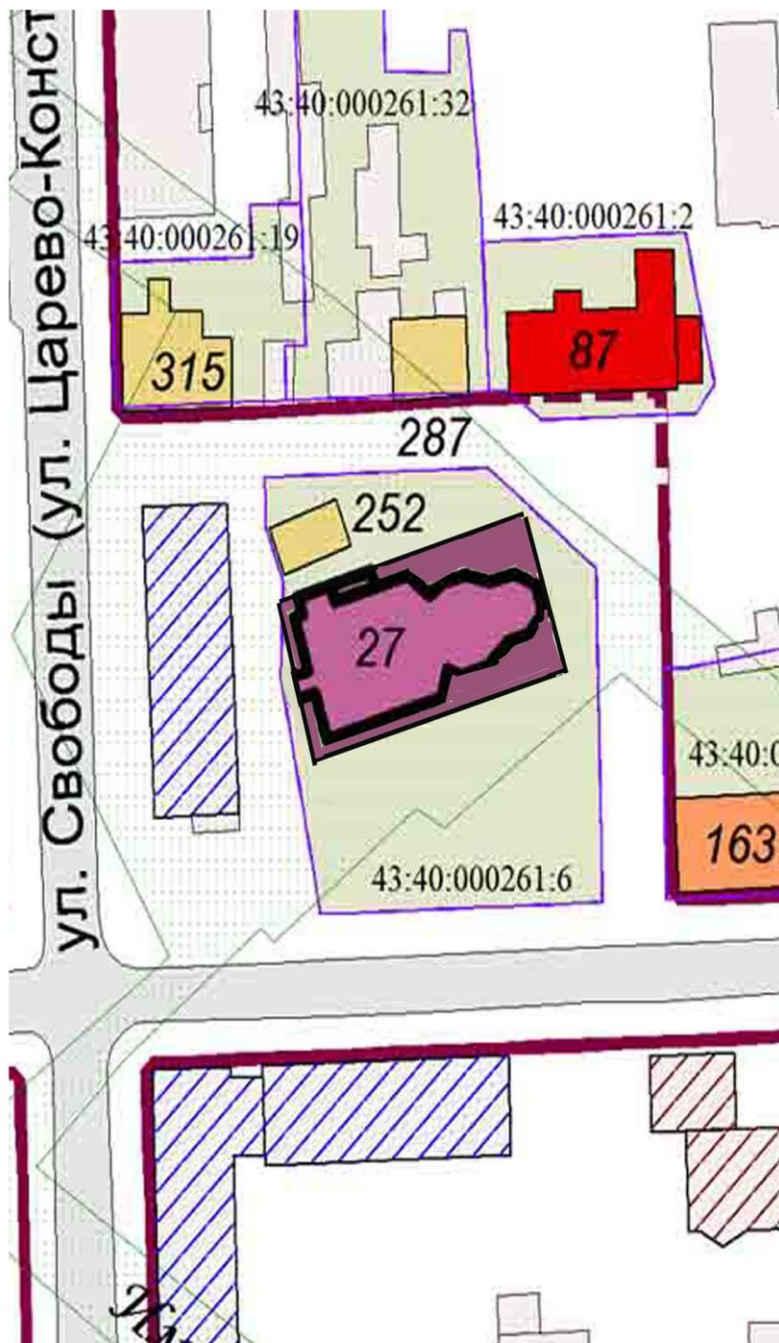
1. Описание границ территории Объекта.

Граница территории Объекта начинается от точки 1 и проходит на восток 44 метра до точки 2;
далее поворачивает на 90 градусов на юг и проходит 20 метров до точки 3;
далее поворачивает на 90 градусов на запад и проходит 44 метра до точки 4;
далее поворачивает на север и проходит 20 метров до точки 1.

















2. Координаты характерных точек границы территории Объекта.

Обозначение характерных точек границ	Координаты. Всемирная система координат.	
	Широта	Долгота
1	58°36'26,69"N (58,607414)	49°40'37,51"E (49,677086)
2	58°36'27,13"N (58,607537)	49°40'39,62"E (49,677671)
3	58°36'26,62"N (58,607395)	49°40'40,12"E (49,67781)
4	58°36'26,2"N (58,607277)	49°40'37,93"E (49,677204)
1	58°36'26,69"N (58,607414)	49°40'37,51"E (49,677086)

3. Карта (план) границы территории Объекта:



УСЛОВНЫЕ ОБОЗНАЧЕНИЯ

- | | |
|---|---|
|  Объекты культурного наследия (памятники истории и культуры) федерального значения |  Граница территории исторической застройки центральной части города Бирск |
|  Объекты культурного наследия (памятники истории и культуры) регионального значения |  Охраняемая зона памятника истории и культуры регионального значения |
|  Объекты культурного наследия (объекты археологического наследия) регионального значения |  Зона регулирования застройки и хозяйственной деятельности памятника истории и культуры регионального значения |
|  Выделенные объекты культурного наследия |  Граница территории объектов культурного наследия исторических |
|  Выделенные объекты археологического наследия |  Граница земельного участка по данным государственного кадастра недвижимости, на котором расположены объекты культурного наследия, объекты, представляющие собой историко-культурную ценность, урочные объекты |
|  Урочные объекты культурного наследия |  Условная граница археологического ансамбля |
|  Объекты, представляющие собой историко-культурную ценность |  Граница территории охраняемого природного ландшафта |
|  Памятные места, представляющие собой историко-культурную ценность | |
|  4 Характерные (поворотные) точки границ территории объекта | |