

АКТ

государственной историко-культурной экспертизы документации или раздела документации, обосновывающих меры по обеспечению сохранности объекта культурного наследия, включенного в реестр, выявленного объекта культурного наследия либо объекта, обладающего признаками объекта культурного наследия, при проведении земляных, мелиоративных и (или) хозяйственных работ, предусмотренных статьей 25 Лесного кодекса Российской Федерации работ по использованию лесов и иных работ в границах территории объекта культурного наследия либо на земельном участке, непосредственно связанном с земельным участком в границах территории объекта культурного наследия

«Раздел обеспечения сохранности выявленного объекта археологического наследия «Селище Большой Перелаз», XVII-XIX вв.» в ходе проведения работ по строительству объекта «Распределительный газопровод в д. Большой Перелаз Куменского района Кировской области»

- 1. Дата начала проведения экспертизы – 23.10.2020 г.**
- 2. Дата окончания проведения экспертизы – 26.10.2020 г.**
- 3. Место проведения экспертизы – г. Воронеж**
- 4. Заказчик экспертизы – Кировское областное государственное автономное учреждение «Научно-производственный центр по охране объектов культурного наследия Кировской области» (в лице директора Кряжевских А.Л., 610017, г. Киров (обл.), ул. Герцена, 64, ИНН/КПП 4345012580/434501001)**

5. Сведения об эксперте (экспертах):

Государственный эксперт по проведению государственной историко-культурной экспертизы Акимова София Владимировна, образование – высшее; специальность – история; стаж работы: 20 лет; место работы: автономное учреждение культуры Воронежской области «Государственная инспекция историко-культурного наследия», заместитель начальника - главный археолог; реквизиты аттестации: Приказ Министерства культуры Российской Федерации от 20.06.2018 №961; объекты экспертизы: выявленные объекты культурного наследия в целях обоснования целесообразности включения данных объектов в реестр; документы,



С.В. Акимова

обосновывающие включение объектов культурного наследия в реестр; земли, подлежащие воздействию земляных, строительных, мелиоративных, хозяйственных работ, предусмотренных статьей 25 Лесного кодекса Российской Федерации работ по использованию лесов (за исключением работ, указанных в пунктах 3, 4 и 7 части 1 статьи 25 Лесного кодекса Российской Федерации) и иных работ, в случае, если орган охраны объектов культурного наследия не имеет данных об отсутствии на указанных землях объектов культурного наследия включенных в реестр, выявленные объекты культурного наследия либо объекты, обладающие признаками объекта культурного наследия; документация, за исключением научных отчетов о выполненных археологических полевых работах, содержащая результаты исследований, в соответствии с которыми определяется наличие или отсутствие объектов, обладающих признаками объекта культурного наследия, на земельных участках, подлежащих воздействию земляных, строительных, мелиоративных, хозяйственных работ, работ по использованию лесов и иных работ; документация или разделы документации, обосновывающие меры по обеспечению сохранности объекта культурного наследия, включенного в реестр, выявленного объекта культурного наследия либо объекта, обладающего признаками объекта культурного наследия, при проведении земляных, мелиоративных, хозяйственных работ, указанных в настоящей статье работ по использованию лесов и иных работ в границах территории объекта культурного наследия либо на земельном участке, непосредственно связанном с земельным участком в границах территории объекта культурного наследия.

6. Информация о том, что в соответствии с законодательством Российской Федерации эксперты несут ответственность за достоверность сведений, изложенных в заключении экспертизы.

Настоящим подтверждается, что государственный эксперт **Акимова София Владимировна**, проводящий экспертизу, предупрежден об ответственности за достоверность информации, изложенной в заключении экспертизы, в соответствии со статьей 29 Федерального закона от 25.06.2002 № 73-ФЗ «Об объектах культурного наследия (памятниках истории и культуры) народов Российской Федерации» (далее – Федеральный Закон №73-ФЗ), с Положением о государственной историко-культурной экспертизе, утвержденным постановлением Правительства Российской Федерации от 15.07.2009 № 569.

7. Цель экспертизы – обеспечение сохранности объектов культурного наследия, включенных в реестр, выявленных объектов культурного наследия либо объектов, обладающих признаками объекта культурного наследия, при



С.В. Акимова

проведении земляных, строительных, мелиоративных, хозяйственных работ, указанных в ст. 30 Федерального закона № 73-ФЗ работ по использованию лесов и иных работ.

8. Объект экспертизы – документация или разделы документации, обосновывающие меры по обеспечению сохранности объекта культурного наследия, включенного в реестр, выявленного объекта культурного наследия либо объекта, обладающего признаками объекта культурного наследия, при проведении земляных, мелиоративных и (или) хозяйственных работ, предусмотренных статьями 25 Лесного кодекса Российской Федерации работ по использованию лесов и иных работ в границах территории объекта культурного наследия либо на земельном участке, непосредственно связанном с земельным участком в границах территории объекта культурного наследия – «Раздел обеспечения сохранности выявленного объекта археологического наследия «Селище Большой Перелаз», XVII-XIX вв.» в ходе проведения работ по строительству объекта «Распределительный газопровод в д. Большой Перелаз Куменского района Кировской области» (далее – Раздел).


9. Перечень документов, представленных заявителем:

- Отчет по итогам проведенной археологической разведки на территории размещения объекта «Распределительный газопровод в д. Большой Перелаз Куменского района Кировской области»;
- Раздел обеспечения сохранности выявленного объекта археологического наследия «Селище Большой Перелаз», XVII-XIX вв.» в ходе проведения работ по строительству объекта «Распределительный газопровод в д. Большой Перелаз Куменского района Кировской области»;
- Распределительный газопровод в д. Большой Перелаз Куменского района Кировской области. Раздел 2 «Проект полосы отвода». 1203-ППО. Том 2.
- Уведомление КОГКУ «Управление по газификации и инженерной инфраструктуре» №06-01-1501 от 06.10.2020 о прокладке трассы газопровода в месте обнаружения объектов археологического наследия методом наклонно-направленного бурения на глубину не менее 1,6 м.

10. Сведения об обстоятельствах, повлиявших на процесс проведения и результаты экспертизы.

Обстоятельств, повлиявших на процесс проведения и результаты экспертизы, не имеется. Дополнительных сведений, которые могли бы повлиять на процесс проведения и результаты экспертизы, не поступало.

11. Сведения о проведенных исследованиях с указанием примененных

 С.В. Акимова

методов, объема и характера выполненных работ и их результатов.

В процессе экспертизы был выполнен анализ представленных заказчиком документов, их соответствие действующему законодательству в сфере охраны объектов культурного наследия, проведены необходимые историко-архивные и библиографические исследования.

Произведена оценка обоснованности и оптимальности предложенных в документации мер по обеспечению сохранности объекта культурного наследия при проведении земляных, хозяйственных и иных работ в границах территории объекта культурного наследия. Имеющиеся материалы достаточны для заключения по объекту экспертизы. Результаты исследований, проведенных в рамках настоящей экспертизы, оформлены в виде Акта.

12. Перечень документов и материалов, собранных и полученных при проведении экспертизы, а также использованной для нее специальной, технической и справочной литературы.

1. Отчет по итогам проведенной археологической разведки на территории размещения объекта «Распределительный газопровод в д. Большой Перелаз Куменского района Кировской области»;
2. Раздел обеспечения сохранности выявленного объекта археологического наследия «Селище Большой Перелаз», XVII-XIX вв.» в ходе проведения работ по строительству объекта «Распределительный газопровод в д. Большой Перелаз Куменского района Кировской области»;
3. Распределительный газопровод в д. Большой Перелаз Куменского района Кировской области. Раздел 2 «Проект полосы отвода». 1203-ППО. Том 2;
4. Федеральный закон от 25.06.2002 № 73-ФЗ «Об объектах культурного наследия (памятниках истории и культуры) народов Российской Федерации»;
5. Постановление Правительства РФ от 15.07.2009 г. № 569 «Об утверждении Положения о государственной историко-культурной экспертизе»;
6. Национальный стандарт РФ «Состав и содержание научно-проектной документации по сохранению объектов культурного наследия памятники истории и культуры» (ГОСТ Р 55528-2013);
7. Приказ Минкультуры России от 25.06.2015 №1840 «Об утверждении состава и Порядка утверждения отчетной документации о выполнении работ по сохранению объекта культурного наследия, включенного в единый государственный реестр объектов культурного наследия (памятников истории и культуры) народов Российской Федерации, или выявленного объекта культурного наследия, Порядка приемки работ по сохранению объекта культурного наследия и подготовки акта приемки выполненных работ по сохранению объекта культурного наследия, включенного в единый государственный реестр объектов культурного наследия (памятников



истории и культуры) народов Российской Федерации, или выявленного объекта культурного наследия и его формы».

8. Закон Кировской области от 4 мая 2007 года № 105-ЗО «Об объектах культурного наследия (памятниках истории и культуры) народов Российской Федерации, расположенных на территории Кировской области»;

9. Перечень объектов культурного наследия (памятников истории и культуры) народов Российской Федерации федерального значения, расположенных на территории Кировской области;

https://www.kirovreg.ru/power/executive/upr_culture/Перечень%20объектов%20культурного%20наследия%20федерального%20значения.pdf;

10. Перечень выявленных объектов культурного наследия (памятников истории и культуры) народов Российской Федерации, расположенных на территории Кировской области;

https://www.kirovreg.ru/power/executive/upr_culture/Перечень%20выявленных%20объектов%20культурного%20наследия.pdf;

11. Решение управления государственной охраны объектов культурного наследия Кировской области от 15.05.2020 № 3 «О внесении изменений в решение управления государственной охраны объектов культурного наследия Кировской области от 27.08.2018 № 4»

<http://publication.pravo.gov.ru/Document/View/4301202005190001?index=0&rangeSize=1>

13. Факты и сведения, выявленные и установленные в результате проведенных исследований.

13.1. Общие сведения о проведенных работах

В ноябре 2019 г. в соответствии с госконтрактом № 47 от 17.07.2019, заключенным Кировским областным государственным автономным учреждением «Научно-производственный центр по охране объектов культурного наследия Кировской области» и Кировским областным государственным казенным учреждением «Управление по газификации и инженерной инфраструктуре» были проведены археологические работы на территории размещения объекта «Распределительный газопровод в д. Большой Перелаз Куменского района Кировской области». Работы проводились на основании открытого листа № 2632-2019, выданного О.С. Белявской Министерством культуры РФ.

Общая протяженность линейного маршрута обследования составила 6,1 км. В ходе работ заложено 15 шурфов размером 1х2 м и 2 зачистки шириной по 1 м (площадь земляных работ составила 15 кв. м).

В ходе работ на западной окраине д. Большой Перелаз, к северо-западу и юго-востоку от дома № 17 по ул. Набережной был выявлен объект археологического наследия «Селище Большой Перелаз», XVII-XIX вв.».



С.В. Акимова

На основании анализа представленных Заказчиком данных об объекте строительства и привлечения дополнительных и сравнительных материалов был разработан Раздел обеспечения сохранности выявленного объекта археологического наследия «Селище Большой Перелаз», XVII-XIX вв.» в ходе проведения работ по строительству объекта «Распределительный газопровод в д. Большой Перелаз Куменского района Кировской области».

Цель работ: сохранение выявленного объекта археологического наследия «Селище Большой Перелаз», XVII-XIX вв.».

Задачами работ являлось: определение степени воздействия строительных (земляных) работ на выявленный объект археологического наследия «Селище Большой Перелаз», XVII-XIX вв.», выработка ряда конкретных мер (в том числе определение методики спасательных археологических исследований), позволяющих исключить негативное воздействие строительства на объект археологического наследия и обеспечить его физическую сохранность.

Для выработки сбалансированного комплекса охранных мероприятий исполнителем работ были выполнены: анализ представленных Заказчиком данных об объекте строительства, привлечение дополнительных и сравнительных материалов; выявление угроз и факторов негативного воздействия на объект культурного наследия, которые могут возникнуть при строительстве.

Данным разделом определены следующие мероприятия по сохранению выявленного объекта археологического наследия «Селище Большой Перелаз, XVII-XIX вв.» на стадии строительства объекта «Распределительный газопровод в д. Большой Перелаз Куменского района Кировской области»: прохождение участка расположения культурного слоя методом наклонно направленного бурения.

13.2 Информация о выявленном объекте археологического наследия «Селище Большой Перелаз», XVII-XIX вв.»

Памятник располагается на первой надпойменной террасе правого берега р. Кырмыжки на западной окраине д. Большой Перелаз, к северо-западу и юго-востоку от дома № 17 по ул. Набережной, в 150 м к северо-востоку от русла р. Кырмыжки, левого притока р. Быстрицы, левого притока р. Вятки. На территории памятника расположено кирпичное здание дореволюционной постройки (дом № 17), растут лиственные деревья и кустарники, большая часть его площади задернована.

Впервые деревня Большой Перелаз упоминается в Переписной книге Хлыновского уезда 1678 г. под названием «починок словет Большой Перелаз». Всего в починок насчитывалось 4 двора, в которых проживало 24 мужчины. В Переписной книге 1710 г. крестьяне Евдокимов, Фалелеев, Городчиков со своими семьями живут в трех дворах, всего 17 жителей



мужского и женского пола. В 1722 г. в д. Большой Перелаз переписаны 42 человека - "...вышеназванные братия живут в девяти дворах". В 1748 г. в д. Большой Перелаз переписано 39 душ государственных черносошных крестьян. В 1763 г. "... в деревне Большаго Перелазу всего налицо мужеска полу 51, женска полу 50 душ". Согласно сведениям 1859-73 гг., в казенной д. Большой Перелаз проживало 216 человек в 32 дворах, была православная часовня (о ее существовании и месте расположения рассказывали старожилы деревни). По "Книге Вятских родов" В. Старостина, в д. Большой Перелаз в 1891 г. проживало 12 родов, 34 семьи, 232 жителя, преобладающим местным промыслом был заводской. Большинство жителей деревни носили фамилии: Гольшев, Городчиков, Загарских, Григорьев, Лалетин, Обухов, Семенов. Названные фамилии были характерны для жителей деревни и в советское время. В 1916-17 гг., согласно сельскохозяйственной переписи, в д. Большой Перелаз насчитывалось 39 крестьянских хозяйств. Согласно похозяйственной книге за 1943-45 гг. по Четвериковскому сельсовету, в деревне было 44 хозяйства. По материалам Всероссийской переписи населения 2010 г., в д. Большой Перелаз проживало 442 человека (209 мужчин и 233 женщины).

Объект археологического наследия «Селище Большой Перелаз», XVII-XIX вв.» был выявлен в ходе археологической разведки на территории размещения объекта: «Распределительный газопровод в д. Большой Перелаз Куменского района Кировской области». Во время работ 2019 г. в двух заложённых шурфах обнаружено большое количество фрагментов глиняной посуды XVII-XIX вв., фрагмент косы-горбуши и подкова. В качестве культурного слоя выделяется темно-серая супесь с включениями глины мощностью до 0,5 м и серая пестроцветная супесь с включениями глины мощностью 0,2-0,35 м. Кроме того, выявлено сооружение, очевидно, хозяйственного назначения с заполнением в виде переотложенной глины с включениями серой супеси и древесного тлена мощностью до 0,5 м до уровня приостановки работ в шурфе.

Объект археологического наследия «Селище Большой Перелаз», XVII-XIX вв.» внесен в Перечень выявленных объектов культурного наследия (памятников истории и культуры) народов Российской Федерации, расположенных на территории Кировской области в соответствии с решением управления государственной охраны объектов культурного наследия Кировской области № 3 от 15.05.2020 г.

Описание местоположения границ объекта

Северо-западная граница памятника проходит вблизи обочины асфальтированной автодороги – трассы 33Р-002 (участок Городчики - Большой Перелаз) – по линии, ограниченной с северо-запада шурфом № 10. Принадлежность территории к юго-востоку от границы к площади памятника



подтверждается результатами закладки шурфа № 3, в котором обнаружен культурный слой и археологические предметы.

Северо-восточная граница памятника проходит по линии, ограниченной с северо-востока шурфами № 7-8, в которых не выявлен культурный слой и археологические предметы. Принадлежность территории к юго-западу от границы к площади памятника подтверждается результатами закладки шурфов № 3-4, в которых обнаружен культурный слой и археологические предметы.

Юго-восточная граница памятника проходит по линии, ограниченной с юго-востока шурфом № 9, в котором не выявлен культурный слой и археологические предметы. Принадлежность территории к северо-западу от границы к площади памятника подтверждается результатами закладки шурфа № 4, в котором обнаружен культурный слой и археологические предметы.

Юго-западная граница памятника проходит по обочине проезжей части ул. Набережной. Принадлежность территории к северо-востоку от границы к площади памятника подтверждается результатами закладки шурфов № 3-4, в которых обнаружен культурный слой и археологические предметы. Отсутствие культурного слоя и археологических предметов к юго-западу от границы подтверждается результатами закладки шурфов № 5-6.

Общая площадь памятника составила 1739 кв. м.

Таблица координат характерных точек границы территории объекта археологического наследия «Селище Большой Перелаз», XVII-XIX вв.», графическое изображение и предмет охраны памятника приведены в разделе.

13.3. Правовые режимы использования территории выявленного объекта археологического наследия «Селище Большой Перелаз», XVII-XIX вв.»

В районе расположения выявленного объекта археологического наследия «Селище Большой Перелаз, XVII-XIX вв.» предполагается прокладка распределительного газопровода. Строительная полоса сооружения линейной части газопровода представляет собой линейно-протяженную строительную площадку, в пределах которой передвижными механизированными производственными подразделениями – колоннами, бригадами, звеньями выполняется весь комплекс строительства трубопровода, в том числе основные – строительные, строительномонтажные и специальные строительные работы:

1. Вспомогательные – погрузка, транспортировка и разгрузка труб, изоляционных, сварочных и других материалов, оборудования, машин, механизмов, конструкций, изделий, деталей и др., обеспечивающих бесперебойное производство СМР.

2. Обслуживающие – контроль качества и безопасности производства СМР, обеспечение выполнения природоохранных мероприятий при



выполнении основных и вспомогательных строительных процессов, техническое обслуживание и ремонт машин, механизмов, социально-бытовое обслуживание строителей, охрана материальных ценностей.

Ширина полосы строительного-монтажных работ, отводимой во временное пользование на период строительства газопровода, составляет 6 м.

Газопровод предполагается прокладывать преимущественно открытым способом, лишь отдельные участки относительно небольшой протяженности прокладываются методом горизонтально направленного бурения. Ширина траншеи при прокладке открытым способом составляет в пределах 1 м. При методе ГНБ используется буровая установка, при прокладке газопровода открытым способом - экскаватор.

13.5. Охранные мероприятия, предусмотренные разделом в отношении выявленного объекта археологического наследия «Селище Большой Перелаз», XVII-XIX вв.»

В разделе дается характеристика всех форм или вариантов обеспечения сохранности археологических памятников в зонах проведения строительных и иных земляных работ, предусмотренная действующим законодательством и отечественной и зарубежной практикой.

Перечень необходимых мероприятий по обеспечению сохранности выявленного объекта археологического наследия «Селище Большой Перелаз», XVII-XIX вв.» должен включать:

- прохождение участка расположения культурного слоя методом наклонно направленного бурения (от ПК5/10+68 (район жилого дома № 16) до ПК6/10+36 (район жилого дома № 18) по ул. Набережной).

Поскольку строительные работы при условии точного соблюдения проектных решений не представляют опасности для указанного ОАН, основные риски для сохранности его культурного слоя связаны со случайным выходом за пределы установленной полосы отвода при проезде тяжелой техники, выравнивании поверхности, складирования удаленного из траншеи для прокладки трубопровода грунта и вынимании этого грунта при засыпке траншеи, устройстве небольших карьеров и т.п. Для исключения таких ситуаций требуется обустройство временного ограждения территории ОАН, а также мониторинг сохранности ОАН в ходе строительства, включающий личное присутствие специалиста-археолога при земляных работах и монтаже газопровода в непосредственной близости от ОАН.

Работы по обустройству временного ограждения указанного объекта археологического наследия, находящегося в непосредственной близости от зоны планируемых строительных работ по сооружению газопровода, необходимо провести до начала любых земляных и строительных работ на трассе газопровода и территории объектов строительной инфраструктуры. Работы проводятся собственными силами организации-подрядчика по



выполнению строительных работ или с привлечением сторонней организации при обязательном контроле со стороны специалиста-археолога.

Временное ограждение производится с помощью сигнальной ленты и кольев. Для персонала строительных работ организацией-подрядчиком строительных работ проводится инструктаж, в ходе которого работники информируются о недопустимости проезда тяжёлой техники и каких-либо земляных работ на огороженной территории памятника археологии. Во время мониторинга проводится обследование технического состояния ОКН и его фотофиксация до и после проведения строительных работ.


Кроме того, необходимо исключить риск повреждения памятника в ходе дальнейшей эксплуатации газопровода, т.е. ремонтно-профилактических мероприятий, которые могут иметь место после завершения строительства.

14. Обоснования вывода экспертизы

Экспертом установлено, что в ходе разработки Раздела обеспечения сохранности выявленного объекта археологического наследия «Селище Большой Перелаз», XVII-XIX вв.» в ходе проведения работ по строительству объекта «Распределительный газопровод в д. Большой Перелаз Куменского района Кировской области» соблюдены требования Федерального закона от 25.06.2002 № 73-ФЗ.

Раздел состоит из глав: введение, общая характеристика участка, архивно-библиографические сведения о выявленном объекте археологического наследия «Селище Большой Перелаз», XVII-XIX вв.», археологические сведения о выявленном объекте археологического наследия «Селище Большой Перелаз», XVII-XIX вв.», правовые режимы использования территории выявленного объекта археологического наследия «Селище Большой Перелаз», XVII-XIX вв.», анализ проектного предложения в отношении использования земельных участков, занятых выявленным объектом археологического наследия «Селище Большой Перелаз», XVII-XIX вв.», мероприятия по обеспечению сохранности выявленного объекта археологического наследия «Селище Большой Перелаз», XVII-XIX вв.», приложения.

В соответствии с пп. 1) п.1 ст. 5.1. Федерального закона от 25.06.2002 № 73-ФЗ на территории памятника или ансамбля запрещается проведение земляных, строительных, мелиоративных и иных работ, за исключением работ по сохранению объекта культурного наследия или его отдельных элементов, сохранению историко-градостроительной или природной среды объекта культурного наследия. При этом особый режим использования земельного участка, в границах которого располагается объект археологического наследия, предусматривает возможность проведения археологических полевых работ в порядке, установленном Федеральным

 С.В. Акимова

законом от 25.06.2002 № 73-ФЗ, земляных, строительных, мелиоративных, хозяйственных работ, работ по использованию лесов и иных работ при условии обеспечения сохранности объекта археологического наследия, включенного в единый государственный реестр объектов культурного наследия (памятников истории и культуры) народов Российской Федерации, либо выявленного объекта археологического наследия.

Указанные в Разделе меры согласуются с п. 2 ст. 40 Федерального закона 25.06.2002 г. № 73-ФЗ, определяющим спасательные археологические полевые работы как исключительный случай при невозможности обеспечения физической сохранности объекта археологического наследия.

Изменение трассы прокладки газопровода с целью обхода территории выявленного объекта археологического наследия невозможно, ввиду необходимости транспортировки и подачи газа в близлежащие жилые дома.

Таким образом, использование метода наклонно направленного бурения в границах территории объекта археологического наследия «Селище Большой Перелаз», XVII-XIX вв.» (от ПК5/10+68 (район жилого дома № 16) до ПК6/10+36 (район жилого дома № 18) по ул. Набережной), при условии соблюдения всех вышеуказанных охранных мероприятий, является наиболее приемлемым.


15. Вывод экспертизы.

Раздел обеспечения сохранности выявленного объекта археологического наследия «Селище Большой Перелаз», XVII-XIX вв.» в ходе проведения работ по строительству объекта «Распределительный газопровод в д. Большой Перелаз Куменского района Кировской области» соответствует действующему законодательству в сфере охраны объектов культурного наследия.

При реализации предусмотренных Разделом мер при проведении земляных, строительных, и иных работ, возможно обеспечение сохранности выявленного объекта археологического наследия «Селище Большой Перелаз», XVII-XIX вв.» (**положительное заключение**).

Эксперт рекомендует Раздел обеспечения сохранности выявленного объекта археологического наследия «Селище Большой Перелаз», XVII-XIX вв.» в ходе проведения работ по строительству объекта «Распределительный газопровод в д. Большой Перелаз Куменского района Кировской области» для согласования.

17. Настоящее экспертное заключение (акт государственной историко-культурной экспертизы) оформлено в электронном виде и подписано усиленной квалифицированной электронной подписью эксперта, выданной ОАО «Инфо ТекС Интернет Траст» (серийный номер - 01 d6

 С.В. Акимова

4a be 98 be 53 60 00 00 00 c2 00 06 00 02, действителен с 25.06.2020 10:02:31 UTC+03 до: 25.06.2021 10:02:31 UTC+03).


18. Перечень приложений к заключению экспертизы

- Раздел обеспечения сохранности выявленного объекта археологического наследия «Селище Большой Перелаз», XVII-XIX вв.» в ходе проведения работ по строительству объекта «Распределительный газопровод в д. Большой Перелаз Куменского района Кировской области»

Дата оформления заключения экспертизы - 26.10.2020 г.

Аттестованный эксперт по проведению государственной историко-культурной экспертизы

С.В. Акимова

 С.В. Акимова