ФЕДЕРАЛЬНОЕ ГОСУДАРСТВЕННОЕ БЮДЖЕТНОЕ УЧРЕЖДЕНИЕ НАУКИ ИНСТИТУТ АРХЕОЛОГИИ РОССИЙСКОЙ АКАДЕМИИ НАУК

Акт

государственной историко-культурной экспертизы документации, за исключением научных отчетов о выполненных археологических полевых работах, содержащей результаты исследований, в соответствии с которыми определяется наличие или отсутствие объектов, обладающих признаками объекта культурного наследия на территории земельного участка по объекту: «Строительство автомобильной дороги Уржум-Буйское-граница Республики Марий Эл, участок Буйское-граница Республики Марий Эл в Уржумском районе Кировской области», подлежащего воздействию земляных, строительных, мелиоративных, хозяйственных работ, указанных в ст. 30 Федерального закона от 25.06.2002 №73-ФЗ «Об объектах культурного наследия (памятниках истории и культуры) народов Российской Федерации» работ по использованию лесов и иных работ

Настоящий акт государственной историко-культурной экспертизы (далее – экспертиза) составлен в соответствии с Федеральным законом от 25.06.2002 №73-ФЗ «Об объектах культурного наследия (памятниках истории и культуры) народов Российской Федерации» и Положением о государственной историко-культурной экспертизе (утверждено постановлением Правительства Российской Федерации от 15.07.2009 №569).

Дата начала проведения экспертизы	21.02.2023
Дата окончания проведения экспертизы	26.04.2023
Место проведения экспертизы	г. Москва
Заказчик экспертизы	ООО «МОСТ»

Сведения об организации:

Сведения об организации	Федеральное государственное бюджетное учреждение науки Институт археологии Российской академии наук (ИА РАН). Место нахождения: 117292, г. Москва, ул. Дм. Ульянова, д. 19. ИНН 7728023670

ИА РАН как эксперт – юридическое лицо соответствует требованию пп. б) п. 7 Положения о государственной историко-культурной экспертизе, утвержденным постановлением Правительства Российской Федерации от 15.07.2009 № 569 (в редакции от 10.03.2020) в части кадрового состава.

Сведения об эксперте:

Фамилия, имя, отчество	**Стрикалов Игорь Юрьевич**
Образование	высшее
Специальность	археолог
Ученая степень (звание)	кандидат исторических наук
Стаж работы	28 лет
Место работы	Федерального государственного бюджетного учреждения науки «Институт археологии Российской академии наук» (ИА РАН, ИНН 7728023670)
Должность	научный сотрудник
Реквизиты аттестации	Государственный эксперт по проведению историко-культурной экспертизы (Приказ Министерства культуры Российской Федерации «Об утверждении статуса аттестованного эксперта по проведению государственной историко-культурной экспертизы» от 04 июня 2019 года № 708) - земли, подлежащие воздействию земляных, строительных, мелиоративных, хозяйственных работ, предусмотренных статьей 25 Лесного кодекса Российской Федерации работ по использованию лесов (за исключением работ, указанных в пунктах 3, 4 и 7 части 1 статьи 25 Лесного кодекса Российской Федерации) и иных работ, в случае, если указанные земли расположены в границах территорий, утвержденных в соответствии с пунктом 34.2 пункта 1 статьи 9 настоящего Федерального закона; - документация, за исключением научных отчетов о выполненных археологических полевых работах, содержащая результаты исследований, в соответствии с которыми определяется наличие или отсутствие объектов, обладающих признаками объекта культурного наследия, на земельных участках, подлежащих воздействию земляных, строительных, мелиоративных, хозяйственных работ, указанных в настоящей статье работ по использованию лесов и иных работ; - документация или разделы документации, обосновывающие меры по обеспечению сохранности объекта культурного наследия, включенного в реестр, выявленного объекта культурного наследия либо объекта, обладающего признаками

	объекта культурного наследия, при проведении земляных, мелиоративных, хозяйственных работ, указанных в настоящей статье работ по использованию лесов и иных работ в границах территории объекта культурного наследия либо на земельном участке, непосредственно связанном с земельным участком в границах территории объекта культурного наследия.

В соответствии с подпунктом д) п. 19 Положения о государственной историко-культурной экспертизе (утверждено постановлением Правительства Российской Федерации от 15.07.2009 №569) эксперт предупрежден об ответственности за достоверность сведений, изложенных в заключении экспертизы.

Отношения к заказчику:

Эксперт:

- не имеет родственных связей с заказчиком (его должностными лицами, работниками);
- не состоит в трудовых отношениях с заказчиком;
- не имеет долговых или иных имущественных обязательств перед заказчиком;
- не владеет ценными бумагами, акциями (долями участия, паями в уставных капиталах) заказчика;
- не заинтересован в результатах исследований и решений, вытекающих из настоящего экспертного заключения, с целью получения выгоды в виде денег, ценностей, иного имущества, услуг имущественного характера или имущественных прав для себя или третьих лиц.

Основание проведения государственной историко-культурной экспертизы:

1. Федеральный закон от 25.06.2002 № 73-ФЗ «Об объектах культурного наследия (памятниках истории и культуры) народов Российской Федерации» (далее – Закон №73-ФЗ).
2. Положение о государственной историко-культурной экспертизе (утверждено постановлением Правительства Российской Федерации от 15.07.2009 №569) (далее – Положение).
3. Договор от 21.02.2023 №939-23.

Цели и объект экспертизы
(в соответствии со статьями 28, 30 Закона №73-ФЗ)

Цель экспертизы – определение наличия или отсутствия объектов культурного наследия, включенных в реестр, выявленных объектов

культурного наследия либо объектов, обладающих признаками объекта культурного наследия, на земельных участках, землях лесного фонда либо в границах водных объектов или их частей, подлежащих воздействию земляных, строительных, мелиоративных, хозяйственных работ, указанных в ст. 30 Закон № 73-ФЗ работ по использованию лесов и иных работ, в случае, если орган охраны объектов культурного наследия не имеет данных об отсутствии на указанных земельных участках, землях лесного фонда либо водных объектах или их частях объектов культурного наследия либо объектов, обладающих признаками объекта культурного наследия в соответствии со ст. 3 Закон № 73-ФЗ.

Объект экспертизы – документация, за исключением научных отчетов о выполненных археологических полевых работах, содержащая результаты исследований, в соответствии с которыми определяется наличие или отсутствие объектов, обладающих признаками объекта культурного наследия на территории земельного участка по объекту: «Строительство автомобильной дороги Уржум-Буйское-граница Республики Марий Эл, участок Буйское-граница Республики Марий Эл в Уржумском районе Кировской области» (протяженность участка исследования составляет 6,5 км, ширина 25-30 м).

Экспертиза проводится в отношении: Научно-технический отчет о выполненной археологической разведке на территории земельного участка по объекту: «Строительство автомобильной дороги Уржум-Буйское-граница Республики Марий Эл, участок Буйское-граница Республики Марий Эл в Уржумском районе Кировской области» в 2023 г. М., 2023.

Перечень документов, представленных на экспертизу

Научно-технический отчет о выполненной археологической разведке на территории земельного участка по объекту: «Строительство автомобильной дороги Уржум-Буйское-граница Республики Марий Эл, участок Буйское-граница Республики Марий Эл в Уржумском районе Кировской области» в 2023 г. М., 2023.

Сведения об обстоятельствах, повлиявших на процесс проведения и результаты экспертизы

Обстоятельства, повлиявшие на процесс проведения и результаты экспертизы, отсутствуют.

Сведения о проведенных исследованиях

- Анализ действующей нормативно-правовой базы в сфере государственной охраны и сохранения объектов культурного (археологического) наследия.
- Анализ методической базы проведения археологических полевых работ.
- Изучение документа, представленного на экспертизу, в том числе в части соответствия нормативно-правовой и методической базам.
- Оформление заключения экспертизы в форме настоящего акта.

Факты и сведения, выявленные и установленные в результате проведенных исследований

Согласно представленному отчету, археологические полевые работы (археологические разведки) проведены на территории земельного участка по объекту: «Строительство автомобильной дороги Уржум-Буйское-граница Республики Марий Эл, участок Буйское-граница Республики Марий Эл в Уржумском районе Кировской области» (протяженность участка исследования составляет 6,5 км, ширина 25-30 м), с целью установления наличия / отсутствия на упомянутой территории объектов, обладающих признаками объектов культурного (археологического) наследия.

В акте рассматриваются только материалы, связанные с археологическим изучением указанного участка. Наличие / отсутствие объектов, обладающих признаками объектов культурного наследия в области архитектуры, истории и монументального искусства и иных объектов культурного наследия, за исключением памятников археологии, а также влияние проектируемых и хозяйственных работ на такие памятники истории и культуры, их соответствие нормам законодательства об объектах культурного наследия, не рассматривались и не являлись задачами настоящей экспертизы, так как в соответствии с п. 3 ст. 31 Закона №73-ФЗ обследование земельного участка проводилось путем археологической разведки, направленной на определение наличия/отсутствие исключительно объектов археологического наследия.

Археологические полевые работы проведены во исполнение норм статей 28, 30, 33 (п. 2), 36 (пункты 1, 3) Закона №73-ФЗ, на основании договора от 21.02.2023 №939-23, заключенного между ФГБУН Институт археологии Российской академии наук (далее – ИА РАН) и с ООО «МОСТ» и разрешения (открытого листа) от 7.04.2023 №0352-2023, выданного Минкультуры России на имя Н.А. Баранова.

Объем археологических полевых работ, виды мероприятий, реализуемых в рамках подготовки и проведения обследования земельного участка, состав и форма представления отчетной документации по их результатам определены техническим заданием к указанному договору.

Исследуемый земельный участок располагается в юго-западной части Уржумского района Кировской области, на удалении ок. 17,6-21,1 км к юго-западу от центра г. Уржум, на удалении до 5,8 км к юго-юго-западу от церкви Покрова Пресвятой Богородицы в с. Буйское, на обоих берегах р. Буй, на удалении до 0,27 км северо-западу и до 1,36 км к юго-востоку от уреза воды в реке. Протяженность обследованного участка 6,5 км, ширина 25-30 м.

Участок исследования, в целом вытянут с севера на юг. Участок начинается на границе с республикой Марий Эл, и продолжается вдоль автодороги 33К-031 на северо-восток, затем поворачивает на северо-запад и дважды пересекает правые притоки р. Буй. После этого участок продолжается в северном направлении и проходит через урочище Слободской лес. Затем участок подходит к юго-восточной окраине с. Буйское, поворачивает на северо-запад и идет вдоль автодороги 33К-031. Участок пересекает р. Буй и снова поворачивает на северо-восток, приближается к церкви Покрова Пресвятой Богородицы. Конечная точка участка исследования располагается на удалении 20 м к северо-востоку от пересечения ул. Зеленой и автодороги 33К-031.

В топографическом плане участок исследования включает в себя грунтовую автодорогу, идущую от с. Буй до границы с Республикой Марий Эл. В южной и центральной частях участок проходит через нераспаханные поля и лесной массив, в северной идет по центральной улице поселения, сформированного, преимущественно, одно- двухэтажной застройкой усадебного типа.

Рельеф дневной поверхности повышается к центру участка в южной части с отм. 128 м и в северной части с отм. 111 м до отм. 152 м по Балтийской системе высот.

Наиболее близко к участку известен 1 памятник археологии – «Местонахождение «Покровское», расположенное на удалении ок. 1,8 км к северо-востоку от северного края участка исследования. Покровское (Буйское) село Уржумского района, левый берег реки Буя, правого притока реки Вятки. В 1915-1916 году Шестопалов В.Т. между двумя рощами «Спасской» и «Покровской» в 1000 метрах к северо-востоку от села нашел каменный сверленый молот с вставленной в отверстие палкой.

Судя по картографическому материалу сер. XIX вв., северная часть участка исследований проходит по плотно застроенной территории с. Буйское.

Поскольку уличная сеть села сохранилась до настоящего времени без изменений, то полоса землеотвода проектируемой автодороги расположена в створе трасс улиц, за пределами зоны застройки.

Анализ картографических и архивных материалов, выполненный до начала полевых работ свидетельствует, что все известные до начала археологических работ памятники археологии, объекты археологического наследия, находящиеся в Государственном реестре объектов культурного наследия народов Российской Федерации находятся за пределами земельного участка по объекту: «Строительство автомобильной дороги Уржум-Буйское-граница Республики Марий Эл, участок Буйское-граница Республики Марий Эл в Уржумском районе Кировской области».

Археологические полевые работы проводились в соответствии с Положением о порядке проведения археологических полевых работ и составления научной отчетной документации (утверждено постановлением бюро Отделения историко-филологических наук от 20.06.2018 №32).

Для работы и ориентирования на местности использовался фрагмент публичной кадастровой карты масштаба 1:5000.

Обследован участок протяженностью 6,5 км, шириной 25-30 м.

Осуществлены:

- визуальное обследование участка;
- поиск подъемного материала;
- локальные земляные работы – всего на участке заложено 8 шурфов: 7 шурфов размером 1 х 1 м каждый и 1 шурф размером 1 х 2 м;
- фото- и графическая фиксации, описание процесса и результатов археологических разведок.

Визуальное обследование участка и поиск подъемного археологического материала оказались безрезультатными – обнажений культурного слоя, археологических объектов, археологических предметов не выявлено.

С целью поиска следов культурных отложений на участке в пределах территории землеотвода было решено заложить разведочные шурфы. Выбор конкретного места заложения шурфов был обусловлен желанием расположить их в наиболее перспективных местах обнаружения объектов археологического наследия.

Всего на земельном участке заложено 8 шурфов: 7 шурфов размером 1 х 1 м каждый и 1 шурф размером 1 х 2 м.

Все шурфы фиксировались фотографически: место заложения, поверхность на месте заложения, вид шурфов после разбора гумусово-почвенного горизонта, контрольной прокопки подстилающего их

археологически стерильного слоя; стратиграфические разрезы по бортам шурфов; поверхность в месте заложения после засыпки и рекультивации.

Максимальная глубина проходки грунта в шурфах определялась положением нижних горизонтов почвенного профиля.

Грунт в шурфах разбирался тонкими зачистками по пластам параллельным дневной поверхности, мощностью по 20 см каждый, с последующей контрольной ручной переборкой. Борта и поверхности дна шурфов тщательно зачищены, зафиксированы на соответствующих планах в М 1:20 и фотоснимками. По завершении земляных работ, описанию их процесса и результатов, графической и фото- фиксаций произведена рекультивация шурфов с обратной засыпкой грунта.

Шурф 1 (координаты: 57° 2'5.16"С 49°41'27.80"В) заложен в южной части участка исследования. В шурфе прослежена следующая стратиграфия. Дерн, толщиной 0,08-0,11 м. Материк - желто-оранжевый суглинок, зафиксирован на отм. -10/-12 см.

Шурф 2 (координаты: 57° 2'8.61"С 49°41'30.56"В) заложен в южной части участка исследования. В шурфе прослежена следующая стратиграфия. Под слоем дерна, толщиной 0,07-0,11 м зафиксирован темно-серый суглинок, толщиной 0,2-0,23 м. Ниже залегает желто-коричневый суглинок с включением темно-серого суглинка, толщиной 0,04-0,1 м. Под этим слоем следует рыхлый темно-коричневый суглинок, толщиной 0,1-0,13 м. Материк - желто-оранжевый суглинок, зафиксирован на отм. -48/-54 см.

Шурф 3 (координаты: 57° 2'24.86"С 49°41'25.16"В) заложен в южной части участка исследования. В шурфе прослежена следующая стратиграфия. Под слоем дерна, толщиной 0,05-0,08 м зафиксирован темно-серый суглинок, толщиной 0,2-0,23 м. Материк - желто-оранжевый суглинок, зафиксирован на отм. -19/-22 см.

Шурф 4 (координаты: 57° 2'27.28"С 49°41'25.06"В) заложен в южной части участка исследования. В шурфе прослежена следующая стратиграфия. Под слоем дерна, толщиной 0,03-0,06 м зафиксирован серо-коричневый суглинок, толщиной 0,2-0,23 м. Материк - желто-коричневый суглинок с камнем, зафиксирован на отм. -22/-25 см.

Шурф 5 (координаты: 57° 2'59.46"С 49°41'30.92"В) заложен в центральной части участка исследования. В шурфе прослежена следующая стратиграфия. Под слоем опавшей листвы, толщиной до 0,01 м зафиксирован опесчаненный темно-серый суглинок с включением желто-оранжевого суглинка, толщиной 0,2-0,24 м. Материк - желто-оранжевый суглинок, зафиксирован на отм. -24/-28 см.

Шурф 6 (координаты: 57° 3'29.84"С 49°41'47.19"В) заложен в центральной части участка исследования. В шурфе прослежена следующая стратиграфия. Под слоем дерна, толщиной 0,04-0,06 м зафиксирован темно-серый суглинок с включением желто-оранжевого суглинка, толщиной 0,15-0,18 м. Материк - желто-оранжевый суглинок, понижался с запада на восток с отм. -16 см до отм. -21 см.

Шурф 7 (координаты: 57° 4'32.18"С 49°42'45.27"В) заложен в северной части участка исследования. В шурфе прослежена следующая стратиграфия. Под слоем дерна, толщиной 0,06-0,1 м зафиксирован светло-серый суглинок, толщиной 0,03-0,07 м. Ниже залегает темно-серый суглинок с включением кирпичной крошки, толщиной 0,05-0,09 м. Под этим слоем следует светло-серо-коричневый суглинок с включением известкового раствора, толщиной 0,25-0,28 м. Ниже лежит темно-серый суглинок, толщиной 0,02-0,05 м. Материк - желто-оранжевый суглинок, повышался с запада на восток с отм. -70 см до отм. -60 см.

Шурф 8 (координаты: 57° 4'50.76"С 49°42'33.85"В) заложен в северной части участка исследования. В шурфе прослежена следующая стратиграфия. Под слоем дерна, толщиной 0,05-0,07 м зафиксирован серо-коричневый суглинок, насыщенный кирпичной крошкой с включением мелкого щебня, толщиной 0,2-0,23 м. Ниже залегает серый суглинок с включением песка и кирпичной крошки, толщиной 0,2-0,22 м. Материк - желто-оранжевый суглинок, зафиксирован на отм. -48/-50 см.

Наличия культурного слоя и объектов археологического наследия в шурфах не выявлено.

Совокупность проведенных мероприятий в рамках обследования рассматриваемого земельного участка дает основания для вывода об отсутствии на его территории объектов, обладающих признаками объектов культурного (археологического) наследия. Соответственно, информация, предусмотренная п. 11 ст. 45.1 Закона №73-ФЗ об обнаружении объектов археологического наследия, в региональный орган охраны объектов культурного наследия не направлялась. Т.о., с учетом нормы п. 16 ст. 16.1 Закона №73-ФЗ, выявленные объекты археологического наследия на рассматриваемой территории отсутствуют.

В Отчете отмечается, что в соответствии с картографическими материалами XIX в. северная часть участка исследования располагается в границах исторического поселения, планировка которого сложилась еще в позапрошлом столетии. Археологическая разведка осуществлялась в границах земельного участка, который, судя по картографическому материалу, не был застроен. Культурные напластования не были обнаружены в границах

отмеченного участка, так как обследовались незастроенное пространство деревни, где культурный слой мог не сформироваться или же он был уничтожен в процессе строительства и эксплуатации современных дорог. Но это не исключает возможности обнаружения культурных напластований XIX в. и более раннего времени за пределами границ, обследованного земельного участка.

Перечень документов и материалов, собранных и полученных при проведении экспертизы

1. Федеральный закон от 25.06.2002 №73-ФЗ «Об объектах культурного наследия (памятниках истории и культуры) народов Российской Федерации».
2. Положение о государственной историко-культурной экспертизе (утверждено постановлением Правительства Российской Федерации от 15.07.2009 №569).
3. Постановление Правительства Российской Федерации от 24.10.2022 № 1893 "Об утверждении Правил выдачи, приостановления и прекращения действия разрешений (открытых листов) на проведение работ по выявлению и изучению объектов археологического наследия, включая работы, имеющие целью поиск и изъятие археологических предметов, и о признании утратившими силу некоторых актов Правительства Российской Федерации".
4. Положение о порядке проведения археологических полевых работ и составления научной отчетной документации (утверждено постановлением Бюро Отделения историко-филологических наук Российской академии наук от 20.06.2018 №32).
5. Методика определения границ территорий объектов археологического наследия (рекомендована письмом Министерством культуры Российской Федерации от 27.01.2012 №12-01-39/05-АБ (Методика)).
6. Перечень объектов культурного наследия Кировской области (в редакции 2014 г.). Приложение к схеме территориального планирования Кировской области. // Министерство регионального развития Российской Федерации ФГУП Российский государственный научно-исследовательский и проектный Институт урбанистики.

Обоснование вывода экспертизы

1. Научно-технический отчет полностью отражает характер, объем и состав археологических полевых работ (археологических разведок) на территории земельного участка по объекту: «Строительство автомобильной

дороги Уржум-Буйское-граница Республики Марий Эл, участок Буйское-граница Республики Марий Эл в Уржумском районе Кировской области».

2. Археологические полевые работы (археологические разведки) на рассматриваемом земельном участке проведены в соответствии с действующими нормативно-правовой и методической базами по сохранению объектов археологического наследия, в объеме и составе, определенных договором от 21.02.2023 №939-23.

3. Выводы научно-технического отчета с методической точки зрения обоснованы.

4. В результате указанных работ, с учетом нормы п. 16 ст. 16.1 Закона №73-ФЗ, установлен факт отсутствия на рассматриваемом земельном участке выявленных объектов археологического наследия.

5. Также установлено отсутствие угрозы нанесения вреда ближайшим известным объектам археологического наследия вне границ рассматриваемого участка.

Вывод экспертизы

На территории земельного участка по объекту: «Строительство автомобильной дороги Уржум-Буйское-граница Республики Марий Эл, участок Буйское-граница Республики Марий Эл в Уржумском районе Кировской области» (обследован участок протяженностью 6,5 км, шириной 25-30 м), объекты культурного (археологического) наследия, включенные в реестр, выявленные объекты культурного наследия, либо объекты, обладающие признаками объекта культурного наследия, отсутствуют.

В связи с установленным отсутствием на территории земельного участка по объекту: «Строительство автомобильной дороги Уржум-Буйское-граница Республики Марий Эл, участок Буйское-граница Республики Марий Эл в Уржумском районе Кировской области» (обследован участок протяженностью 6,5 км, шириной 25-30 м) подлежащему хозяйственному освоению, выявленных объектов археологического наследия, отсутствия угрозы нанесения вреда ближайшим известным объектам археологического наследия, расположенным вне границ рассматриваемого участка сделан вывод о возможности (положительное заключение) проведения на данном земельном участке земляных, строительных, мелиоративных и (или) хозяйственных работ, предусмотренных статьей 25 Лесного кодекса Российской Федерации работ по использованию лесов и иных работ.

Приложение: Научно-технический отчет о выполненной археологической разведке на территории земельного участка по объекту:

«Строительство автомобильной дороги Уржум-Буйское-граница Республики Марий Эл, участок Буйское-граница Республики Марий Эл в Уржумском районе Кировской области» в 2023 г. М., 2023.

Государственный эксперт Стрикалов И.Ю.

Дата оформления Акта экспертизы: 26.04.2023

ФЕДЕРАЛЬНОЕ ГОСУДАРСТВЕННОЕ БЮДЖЕТНОЕ УЧРЕЖДЕНИЕ НАУКИ ИНСТИТУТ АРХЕОЛОГИИ РОССИЙСКОЙ АКАДЕМИИ НАУК

«утверждаю» _____

Зам. директора ИА РАН П.Г. Гайдуков

НАУЧНО-ТЕХНИЧЕСКИЙ ОТЧЕТ
О ВЫПОЛНЕННОЙ АРХЕОЛОГИЧЕСКОЙ РАЗВЕДКЕ НА ТЕРРИТОРИИ ЗЕМЕЛЬНОГО УЧАСТКА ПО ОБЪЕКТУ: «СТРОИТЕЛЬСТВО АВТОМОБИЛЬНОЙ ДОРОГИ УРЖУМ-БУЙСКОЕ-ГРАНИЦА РЕСПУБЛИКИ МАРИЙ ЭЛ, УЧАСТОК БУЙСКОЕ-ГРАНИЦА РЕСПУБЛИКИ МАРИЙ ЭЛ В УРЖУМСКОМ РАЙОНЕ КИРОВСКОЙ ОБЛАСТИ» В 2023 ГОДУ.

Руководитель работ:
_____**МИЛОВАНОВ С.И.**
Исполнитель:
_____**Н.А. БАРАНОВ**

МОСКВА 2023

АННОТАЦИЯ

Структура отчета: отчет состоит из 1 тома. Общее количество текста 15 стр., количество иллюстраций 31.

Открытый лист: №0352-2023 выдан 7 апреля 2023 г. Министерством культуры Российской Федерации на право проведения археологической разведки.

Место работы: Кировская область, Уржумский район, Буйское-граница Республики Марий Эл.

Ключевые слова: шурф, Кировская область, Уржумский район, Буйское - граница Республики Марий Эл, строительство автомобильной дороги, археологическая разведка.

Цель работы: археологическая разведка и историко-культурная экспертиза с целью определения наличия/отсутствия объектов археологического наследия на территории земельного участка по объекту: «Строительство автомобильной дороги Уржум-Буйское-граница Республики Марий Эл, участок Буйское-граница Республики Марий Эл в Уржумском районе Кировской области».

Результаты: Полевые работы включали: закладку 8 шурфов: 7 размером 1 х 1 м каждый и 1 размером 1 х 2 м, общей площадью 9 кв. м. Протяженность обследованного участка 6,5 км, ширина 25-30 м.

В результате проведения археологических исследований на территории земельного участка по объекту: «Строительство автомобильной дороги Уржум-Буйское-граница Республики Марий Эл, участок Буйское-граница Республики Марий Эл в Уржумском районе Кировской области», объектов археологического наследия и объектов, обладающих признаками объекта археологического наследия, не выявлено.

С О Д Е Р Ж А Н И Е

ВВЕДЕНИЕ…….. 4
ГЕОМОРФОЛОГИЧЕСКАЯ ХАРАКТЕРИСТИКА УЧАСТКА ИССЛЕДОВАНИЯ…….. 5
ХАРАКТЕРИСТИКА ТЕРРИТОРИИ ИССЛЕДОВАНИЯ..…….. 7
ИСТОРИЯ ИЗУЧЕНИЯ ТЕРРИТОРИИ ИССЛЕДОВАНИЯ…… 7
МЕТОДИКА И ОРГАНИЗАЦИЯ РАБОТ…… 8
РЕЗУЛЬТАТЫ НАТУРНЫХ ИССЛЕДОВАНИЙ…….. 9
ЗАКЛЮЧЕНИЕ…….. 14
Альбом иллюстраций…….…...…. …….. 16

ВВЕДЕНИЕ

В 2023 г. Волжской экспедицией Института археологии Российской Академии наук по договору №939-23 от 21 февраля с ООО «МОСТ» проводились научно-исследовательские археологические работы (разведки) и историко-культурная экспертиза земельного участка по объекту: «Строительство автомобильной дороги Уржум-Буйское-граница Республики Марий Эл, участок Буйское-граница Республики Марий Эл в Уржумском районе Кировской области».

Работы осуществлялись на средства Заказчика на основании Открытого листа №0352-2023 выданного 7 апреля 2023 г. Министерством культуры РФ на имя сотрудника отдела сохранения археологического наследия ИА РАН Баранова Николая Анатольевича, который дает право на проведение археологических разведок с осуществлением локальных земляных работ в целях выявления объектов археологического наследия, уточнения сведения о них и планированию мероприятий по обеспечению их сохранности.

Исследуемый земельный участок располагается в юго-западной части Уржумского района Кировской области, на удалении ок. 17,6-21,1 км к юго-западу от центра г. Уржум, на удалении до 5,8 км к юго-юго-западу от церкви Покрова Пресвятой Богородицы в с. Буйское, на обоих берегах р. Буй, на удалении до 0,27 км северо-западу и до 1,36 км к юго-востоку от уреза воды в реке. Протяженность обследованного участка 6,5 км, ширина 25-30 м.

Основной целью проводившихся археологических исследований являлась историко-культурная экспертиза земельного участка, отведенного под хозяйственное освоение.

В задачи исследований входило:

1. Проработка и анализ картографического материала, научных отчетов, публикаций для выяснения исторической характеристики территории и уточнения данных наличии объектов культурного наследия на участке исследования.

2. Проведение разведочных работ на участке, отведенном под хозяйственное освоение.

3. Определение наличия или отсутствия объектов культурного (археологического) наследия на обозначенном участке.

В ходе работ было проведено предварительное ознакомление с литературными и графическими материалами, осуществлена проработка печатных материалов по региону исследования, проведено изучение и анализ фондовых, архивных и письменных источников.

Полевые работы включали: закладку 8 шурфов: 7 размером 1 х 1 м каждый и 1 размером 1 х 2 м, общей площадью 9 кв. м, послойное изучение напластований ручным

способом с ручной переборкой грунта; фотофиксацию процесса работ и прохождения маршрута обследования, археологические обмеры, ведение полевой документации.

Работы осуществлялись под непосредственным руководством автора.

ГЕОМОРФОЛОГИЧЕСКАЯ ХАРАКТЕРИСТИКА УЧАСТКА ИССЛЕДОВАНИЯ

Кировская область расположена в восточной части Европейской территории России внутри континента на значительном удалении от морей и Уральских гор. В орографическом отношении Кировская область в основном является западным Предуральем, что сильно отражается на ее рельефе. Территория области представляет собой всхолмленную равнину с общей покатостью в направлении от северо-востока к юго-западу и югу с уклоном к Ветлужской и Волжской низинам. Преобладающие высоты равнины имеют отметки 150-180 м над уровнем моря. Наивысшие точки рельефа достигают 329 м на Верхнекамской возвышенности у водораздела верховьев рек Вятки и Камы. При общем равнинном характере области она отличается значительной расчлененностью и холмистостью. Более приподнятые участки местности заняты узкой пологой возвышенностью – Вятским Увалом с высотами 170-200 м. Его ширина около 40 км.

Восточнее Вятского Увала в районе верховьев рек Камы и Вятки располагается часть Верхнекамской возвышенности, имеющая характер сильно расчлененного долинами рек плато. Обе возвышенности тектонического происхождения, сложены древними глинами, мергелями, песчаниками и известняками пермо-триасового периода. Происхождение их генетически и хронологически связано с образованием Уральских гор.

Также на севере области имеются Северные Увалы моренно-ледникового происхождения, протянувшиеся в широтном направлении. Эта возвышенность служит водоразделом рек бассейнов Северной Двины и Волги. Вторая гряда ледниковых отложений простирается севернее долины р. Чепцы и является водораздельной для притоков Вятки и Чепцы. Западнее Вятского Увала до левого берега р. Вятки с северо-востока на юго-запад тянется Кирово-Котельничская (Средне-Вятская) низменность с преобладающими высотами 80-120 м. На западе области находятся Свечинские увалы – возвышенная равнина с отметками до 200 м, протягивающаяся в субширотном направлении на 125 км.

Территория области дважды подвергалась оледенению в днепровский и московский периоды. Ледник захватывал часть современной Кировской области до р. Чепцы на севере и до Вятского Увала на западе. Ледники оставили в плотных породах сглаженные куполовидные холмы и образовали долины и котловины в более рыхлых породах.

Эрозионные формы рельефа представлены оврагами и логами. Сильно развита овражная сеть по берегам рек и ручьев. Длина оврагов нередко достигает нескольких километров.

Днепровское (ларевское) оледенение (240-180 тыс. лет назад) – одно из самых обширных, перекрывало почти всю северную половину Русской равнины. Граница днепровского оледенения прошла по северной оконечности Котельничского района. С новой волной потепления ледники стали сокращаться и исчезли совсем, оставив в интересующем нас районе отложения флювиогляциальных суглинков, супесей и песков. Во время одинцовского межледниковья (180-125 тыс. лет назад) на месте приледниковых ландшафтов восстановились леса.

Следы московского оледенения (125-100 тыс. лет назад) обнаружены лишь на северо-западе Кировской области, куда заходил край ледникового покрова. Остальная территория стала ареной перигляциальных ландшафтов. В это время происходило формирование участков долин Камы и Вятки вдоль Камско-Вятской ложбины стока ледниковых вод.

Уржумский район располагается на юго-востоке Кировской области в нижнем течении р. Вятки. В геологическом плане для данной территории характерны отложения пустынь и лагун татарского и казанского яруса пермской системы. В пойме р. Вятки наблюдаются отложения рек и талых ледниковых вод четвертичной системы. Глубина поверхности кристаллического фундамента колеблется от – 1500 до – 1750 м.

Территория участка исследования относится к увалистому правобережью реки Вятки с развитой овражно-балочной сетью.

Рельеф района равнинно-увалистый. Водораздельные пространства приподняты на высоту 190-200 м над уровнем моря, вершина их ровная. Водораздел около г. Вятские Поляны достигает ширины 8 км. Восточные и западные склоны его расчленяются мелкими речками, балками и оврагами. Северные склоны несколько положе южных. Степень расчленения рельефа зависит от крутизны склонов, их задернованности и характера пород, слагающих территорию. Крутые склоны, сложенные плотными известковыми породами, подвергаются медленному размыву. Современные эрозионные процессы продолжают усиленное разрушение местности. Процесс оврагообразования идет по склонам водоразделов и балок.

В правобережье Вятки размещаются различные почвы разной степени оподзоленности. Преобладающими из них являются средне- и слабоподзолистые, которые содержат небольшое количество гумусовых веществ. Они сформировались на покровных глинах и суглинках. По механическому составу средне- и тяжелосуглинистые. Дерново-

подзолистые почвы встречаются в комплексе с серыми лесными. Они характеризуются более высоким естественным плодородием и приурочены к повышениям в рельефе.[1]

ХАРАКТЕРИСТИКА ТЕРРИТОРИИ ИССЛЕДОВАНИЯ

Исследуемый земельный участок располагается в юго-западной части Уржумского района Кировской области, на удалении ок. 17,6-21,1 км к юго-западу от центра г. Уржум, на удалении до 5,8 км к юго-юго-западу от церкви Покрова Пресвятой Богородицы в с. Буйское, на обоих берегах р. Буй, на удалении до 0,27 км северо-западу и до 1,36 км к юго-востоку от уреза воды в реке. Протяженность обследованного участка 6,5 км, ширина 25-30 м.

Участок исследования, в целом вытянут с севера на юг. Участок начинается на границе с республикой Марий Эл, и продолжается вдоль автодороги 33К-031 на северо-восток, затем поворачивает на северо-запад и дважды пересекает правые притоки р. Буй. После этого участок продолжается в северном направлении и проходит через урочище Слободской лес. Затем участок подходит к юго-восточной окраине с. Буйское, поворачивает на северо-запад и идет вдоль автодороги 33К-031. Участок пересекает р. Буй и снова поворачивает на северо-восток, приближается к церкви Покрова Пресвятой Богородицы. Конечная точка участка исследования располагается на удалении 20 м к северо-востоку от пересечения ул. Зеленой и автодороги 33К-031.

В топографическом плане участок исследования включает в себя грунтовую автодорогу, идущую от с. Буй до границы с Республикой Марий Эл. В южной и центральной частях участок проходит через нераспаханные поля и лесной массив, в северной идет по центральной улице поселения, сформированного, преимущественно, одно- двухэтажной застройкой усадебного типа.

Рельеф дневной поверхности повышается к центру участка в южной части с отм. 128 м и в северной части с отм. 111 м до отм. 152 м по Балтийской системе высот.

ИСТОРИЯ ИЗУЧЕНИЯ ТЕРРИТОРИИ ИССЛЕДОВАНИЯ

На территории земельного участка по объекту: «Строительство автомобильной дороги Уржум-Буйское-граница Республики Марий Эл, участок Буйское-граница Республики Марий Эл в Уржумском районе Кировской области», исследования ранее не проводились.

Наиболее близко к участку известен 1 памятник археологии – «Местонахождение «Покровское»[2], расположенное на удалении ок. 1,8 км к северо-востоку от северного края

---

[1] http://vpkraeved.narod.ru/priroda/harakteristika.htm

участка исследования. Покровское (Буйское) село Уржумского района, левый берег реки Буя, правого притока реки Вятки. В 1915-1916 году Шестопалов В.Т. между двумя рощами «Спасской» и «Покровской» в 1000 метрах к северо-востоку от села нашел каменный сверленый молот с вставленной в отверстие палкой.

МЕТОДИКА И ОРГАНИЗАЦИЯ РАБОТ

Методика проведения полевых работ определялась требованиями «Положения о производстве археологических раскопок и разведок» и «Положением об Открытых листах»[3].

Работы велись на основании картографического материала, научных отчетов, хранящихся в архивах ИА РАН, а также публикаций для выяснения исторической характеристики территории и уточнения данных наличии объектов культурного наследия на участке исследования и соседних территориях.

Работы проводились при непосредственном участии держателя Открытого листа. Археологические исследования велись непосредственно в границах земельного участка, подлежащего обследованию.

Основной целью проводившихся археологических исследований являлась историко-культурная экспертиза земельного участка, отведенного под хозяйственное освоение.

В задачи исследований входило:

1. Проработка и анализ картографического материала, научных отчетов, публикаций для выяснения исторической характеристики территории и уточнения данных наличии объектов культурного наследия на участке исследования;

2. Проведение разведочных работ на участке, отведенном под хозяйственное освоение.

3. Определение наличия или отсутствия объектов культурного (археологического) наследия на обозначенном участке.

Поставленные цели и задачи определили организацию и методику работ.

Первоначально осуществлялось предварительное ознакомление с литературными и графическими материалами, проработка печатных материалов по региону исследования, изучение и анализ фондовых, архивных и письменных источников.

---

[2] Перечень объектов культурного наследия Кировской области (в редакции 2014 г.). Приложение к схеме территориального планирования Кировской области. // Министерство регионального развития Российской Федерации ФГУП Российский государственный научно-исследовательский и проектный Институт урбанистики.

[3] Положение о порядке проведения археологических полевых работ и составления научной отчетной документации (утверждено постановлением Бюро Отделения историко-филологических наук Российской академии наук от 20.06.2018 №32).

При проведении полевых исследований на первом этапе осуществлялось натурное обследование территории земельного участка с визуальным осмотром местности с целью поиска памятников археологии, выраженных в рельефе местности (курганы, городища и др.). При проведении работ тщательно осматривались все нарушения почвенного горизонта как естественного, так и антропогенного происхождения. После чего выбиралось наиболее перспективное место закладки шурфов.

Все шурфы границами были ориентированы по сторонам света. За нулевой репер принимался СЗ угол каждого шурфа.

Исследования в пределах шурфов проводилось вручную пластами мощностью 20 см, с ручной переборкой грунта на месте. Снятие пластов осуществлялось горизонтальными пластами. Описания выявленных напластований, пятен, ям, сооружений и прочих объектов велось в полевых дневниках.

Стенки, профиля, пласты и материковое основание тщательно зачищались. Планы пластов и фиксация профилей, стенок шурфа выполнялись в масштабе 1:20.

Так как в шурфах не был выявлен культурный слой, то стерильные напластования (материк), прокапывались не менее чем на 15-35 см. Все шурфы после проведения археологических исследований были засыпаны. Все шурфы фиксировались в системе координат WGS-84.

РЕЗУЛЬТАТЫ НАТУРНЫХ ИССЛЕДОВАНИЙ

Шурф 1 (координаты: 57° 2'5.16"С 49°41'27.80"В; илл. 12) заложен в южной части участка исследования. Участок, где располагался шурф, был покрыт прошлогодней травой.

Шурф размерами 1 х 1 м, ориентирован по сторонам света. Дневная поверхность ровная, зафиксирована на отм. 0/-4 см.

В шурфе прослежена следующая стратиграфия (стратиграфия дана по С стенке):

- дерн, толщиной 0,08-0,11 м;

Материк - желто-оранжевый суглинок, ровный зафиксирован на отм. -10/-12 см. Стерильные материковые слои были прокопаны на глубину 0,2 м.

Шурф после завершения фиксационных работ был полностью засыпан землей.

Наличия культурного слоя и объектов археологического наследия в шурфе не выявлено.

Шурф 2 (координаты: 57° 2'8.61"С 49°41'30.56"В; илл. 13) заложен в южной части участка исследования. Участок, где располагался шурф, был покрыт прошлогодней травой.

Шурф размерами 1 х 1 м, ориентирован по сторонам света. Дневная поверхность ровная, зафиксирована на отм. 0/-3 см.

В шурфе прослежена следующая стратиграфия (стратиграфия дана по Ю стенке):

- дерн, толщиной 0,07-0,11 м;

- темно-серый суглинок, толщиной 0,2-0,23 м;

- желто-коричневый суглинок с включением темно-серого суглинка, толщиной 0,04-0,1 м;

- рыхлый темно-коричневый суглинок, толщиной 0,1-0,13 м;

Материк - желто-оранжевый суглинок, неровный зафиксирован на отм. -48/-54 см. Стерильные материковые слои были прокопаны на глубину 0,25-0,3 м.

Шурф после завершения фиксационных работ был полностью засыпан землей.

Наличия культурного слоя и объектов археологического наследия в шурфе не выявлено.

Шурф 3 (координаты: 57° 2'24.86"С 49°41'25.16"В; илл. 15) заложен в южной части участка исследования. Участок, где располагался шурф, был покрыт прошлогодней травой.

Шурф размерами 1 х 1 м, ориентирован по сторонам света. Дневная поверхность понижалась с северо-востока на юго-запад с отм. +3 см до отм. -2 см.

В шурфе прослежена следующая стратиграфия (стратиграфия дана по С стенке):

- дерн, толщиной 0,05-0,08 м;

- темно-серый суглинок, толщиной 0,2-0,23 м;

Материк - желто-оранжевый суглинок, ровный зафиксирован на отм. -19/-22 см. Стерильные материковые слои были прокопаны на глубину 0,35 м.

Шурф после завершения фиксационных работ был полностью засыпан землей.

Наличия культурного слоя и объектов археологического наследия в шурфе не выявлено.

Шурф 4 (координаты: 57° 2'27.28"С 49°41'25.06"В; илл. 17) заложен в южной части участка исследования. Участок, где располагался шурф, был покрыт прошлогодней травой.

Шурф размерами 1 х 1 м, ориентирован по сторонам света. Дневная поверхность ровная, зафиксирована на отм. 0/-2 см.

В шурфе прослежена следующая стратиграфия (стратиграфия дана по Ю стенке):

- дерн, толщиной 0,03-0,06 м;

- серо-коричневый суглинок, толщиной 0,2-0,23 м;

Материк - желто-коричневый суглинок с камнем, ровный зафиксирован на отм. -22/-25 см. Стерильные материковые слои были прокопаны на глубину 0,2 м.

Шурф после завершения фиксационных работ был полностью засыпан землей.

Наличия культурного слоя и объектов археологического наследия в шурфе не выявлено.

Шурф 5 (координаты: 57° 2'59.46"С 49°41'30.92"В; илл. 19) заложен в центральной части участка исследования. Участок, где располагался шурф, находился в лесу и был покрыт опавшей листвой.

Шурф размерами 1 х 1 м, ориентирован по сторонам света. Дневная поверхность неровная, зафиксирована на отм. 0/-4 см.

В шурфе прослежена следующая стратиграфия (стратиграфия дана по С стенке):

- опавшая листва, толщиной до 0,01 м;

- опесчаненный темно-серый суглинок с включением желто-оранжевого суглинка, толщиной 0,2-0,24 м;

Материк - желто-оранжевый суглинок, неровный зафиксирован на отм. -24/-28 см. Стерильные материковые слои были прокопаны на глубину 0,25-0,3 м.

Шурф после завершения фиксационных работ был полностью засыпан землей.

Наличия культурного слоя и объектов археологического наследия в шурфе не выявлено.

Шурф 6 (координаты: 57° 3'29.84"С 49°41'47.19"В; илл. 23) заложен в центральной части участка исследования. Участок, где располагался шурф, был покрыт прошлогодней травой.

Шурф размерами 1 х 1 м, ориентирован по сторонам света. Дневная поверхность ровная, зафиксирована на отм. 0/-2 см.

В шурфе прослежена следующая стратиграфия (стратиграфия дана по Ю стенке):

- дерн, толщиной 0,04-0,06 м;

- темно-серый суглинок с включением желто-оранжевого суглинка, толщиной 0,15-0,18 м;

Материк - желто-оранжевый суглинок, понижался с запада на восток с отм. -16 см до отм. -21 см. Стерильные материковые слои были прокопаны на глубину 0,2 м.

Шурф после завершения фиксационных работ был полностью засыпан землей.

Наличия культурного слоя и объектов археологического наследия в шурфе не выявлено.

Шурф 7 (координаты: 57° 4'32.18"С 49°42'45.27"В; илл. 28) заложен в северной части участка исследования. Участок, где располагался шурф, был задернован.

Шурф размерами 1 х 1 м, ориентирован по сторонам света. Дневная поверхность ровная, зафиксирована на отм. 0/-2 см.

В шурфе прослежена следующая стратиграфия (стратиграфия дана по Ю стенке):

- дерн, толщиной 0,06-0,1 м;

- светло-серый суглинок, толщиной 0,03-0,07 м;

- темно-серый суглинок с включением кирпичной крошки, толщиной 0,05-0,09 м;

- светло-серо-коричневый суглинок с включением известкового раствора, толщиной 0,25-0,28 м;

- темно-серый суглинок, толщиной 0,02-0,05 м;

Материк - желто-оранжевый суглинок, повышался с запада на восток с отм. -70 см до отм. -60 см. Стерильные материковые слои были прокопаны на глубину 0,15-0,3 м.

Шурф после завершения фиксационных работ был полностью засыпан землей.

Наличия культурного слоя и объектов археологического наследия в шурфе не выявлено.

Шурф 8 (координаты: 57° 4'50.76"С 49°42'33.85"В; илл. 30) заложен в северной части участка исследования. Участок, где располагался шурф, был покрыт прошлогодней травой.

Шурф размерами 1 х 2 м, длинными сторонами ориентирован по линии север - юг. Дневная поверхность ровная, зафиксирована на отм. 0/-2 см.

В шурфе прослежена следующая стратиграфия (стратиграфия дана по С стенке):

- дерн, толщиной 0,05-0,07 м;

- серо-коричневый суглинок, насыщенный кирпичной крошкой с включением мелкого щебня, толщиной 0,2-0,23 м;

- серый суглинок с включением песка и кирпичной крошки, толщиной 0,2-0,22 м;

Материк - желто-оранжевый суглинок, ровный зафиксирован на отм. -48/-50 см. Стерильные материковые слои были прокопаны на глубину 0,25 м.

Шурф после завершения фиксационных работ был полностью засыпан землей.

Наличия культурного слоя и объектов археологического наследия в шурфе не выявлено.

Необходимо отметить, что в соответствии с картографическими материалами XIX в. северная часть участка исследования располагается в границах исторического поселения, планировка которого сложилась еще в позапрошлом столетии. Археологическая разведка осуществлялась в границах земельного участка, который, судя по картографическому материалу, не был застроен. Культурные напластования не были обнаружены в границах отмеченного участка, так как обследовались незастроенное пространство деревни, где

культурный слой мог не сформироваться или же он был уничтожен в процессе строительства и эксплуатации современных дорог. Но это не исключает возможности обнаружения культурных напластований XIX в. и более раннего времени за пределами границ, обследованного земельного участка.

ЗАКЛЮЧЕНИЕ

В 2023 г. Волжской экспедицией Института археологии Российской Академии наук по договору №939-23 от 21 февраля с ООО «МОСТ» проводились научно-исследовательские археологические работы (разведки) и историко-культурная экспертиза земельного участка по объекту: «Строительство автомобильной дороги Уржум-Буйское-граница Республики Марий Эл, участок Буйское-граница Республики Марий Эл в Уржумском районе Кировской области» (протяженность обследованного участка 6,5 км, ширина 25-30 м).

Работы осуществлялись на средства Заказчика на основании Открытого листа №0352-2023 выданного 7 апреля 2023 г. Министерством культуры РФ на имя сотрудника отдела сохранения археологического наследия ИА РАН Баранова Николая Анатольевича.

В ходе проведенных исследований был осуществлен комплекс разведочных археологических мероприятий: натурное обследование территории участка по предоставленному Заказчиком картографическому материалу методом сплошной археологической разведки с визуальным осмотром местности по всей территории участка, шурфовка, поиск и сбор подъемного археологического материала, фотофиксация всех этапов полевых работ.

Для реализации поставленной цели было заложено 8 шурфов: 7 размером 1 х 1 м каждый и 1 размером 1 х 2 м, общей площадью 9 кв. м, послойное изучение напластований ручным способом с ручной переборкой грунта; фотофиксацию процесса работ и территории исследования, археологические обмеры, ведение полевой документации.

В ходе проведенного натурного обследования, визуального осмотра местности, поиска подъемного археологического материала, закладки шурфов на территории земельного участка по объекту: «Строительство автомобильной дороги Уржум-Буйское-граница Республики Марий Эл, участок Буйское-граница Республики Марий Эл в Уржумском районе Кировской области», **объектов археологического наследия и объектов, обладающих признаками объекта археологического наследия, не выявлено.**

Необходимо отметить, что в соответствии с картографическими материалами XIX в. северная часть участка исследования располагается в границах исторического поселения, планировка которого сложилась еще в позапрошлом столетии. Археологическая разведка осуществлялась в границах земельного участка, который, судя по картографическому материалу, не был застроен. Культурные напластования не были обнаружены в границах отмеченного участка, так как обследовались незастроенное пространство деревни, где культурный слой мог не сформироваться или же он был уничтожен в процессе строительства и эксплуатации современных дорог. Но это не исключает возможности

обнаружения культурных напластований XIX в. и более раннего времени за пределами границ, обследованного земельного участка.

Альбом иллюстраций

Илл. 1. Кировская область, Уржумский район, «Строительство автомобильной дороги Уржум-Буйское-граница Республики Марий Эл, участок Буйское-граница Республики Марий Эл в Уржумском районе Кировской области» - 2023 г. Карта Кировской области.

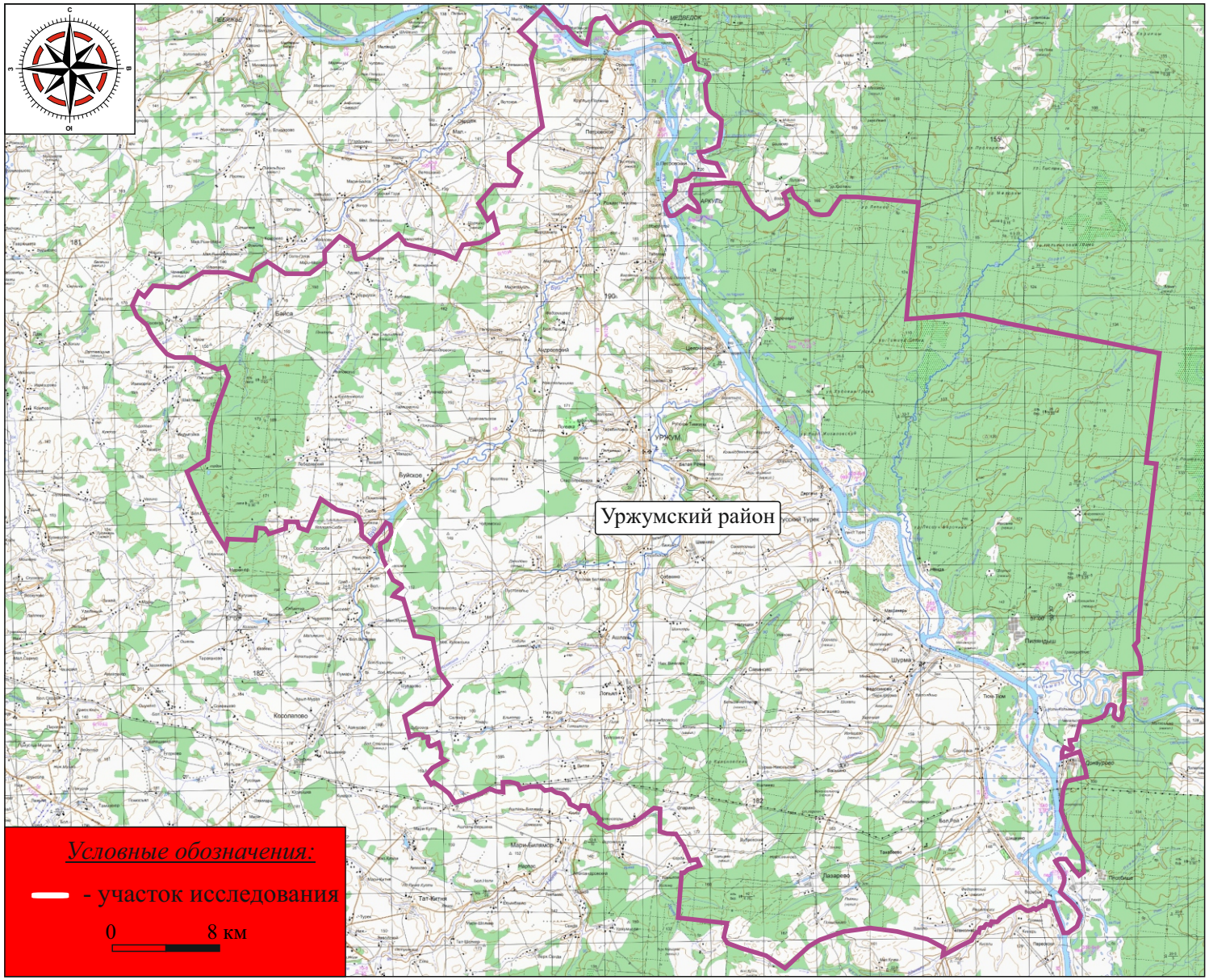

Илл. 2. Кировская область, Уржумский район, «Строительство автомобильной дороги Уржум-Буйское-граница Республики Марий Эл, участок Буйское-граница Республики Марий Эл в Уржумском районе Кировской области» - 2023 г.
Карта Уржумского района (состояние местности на 1990-е гг.).

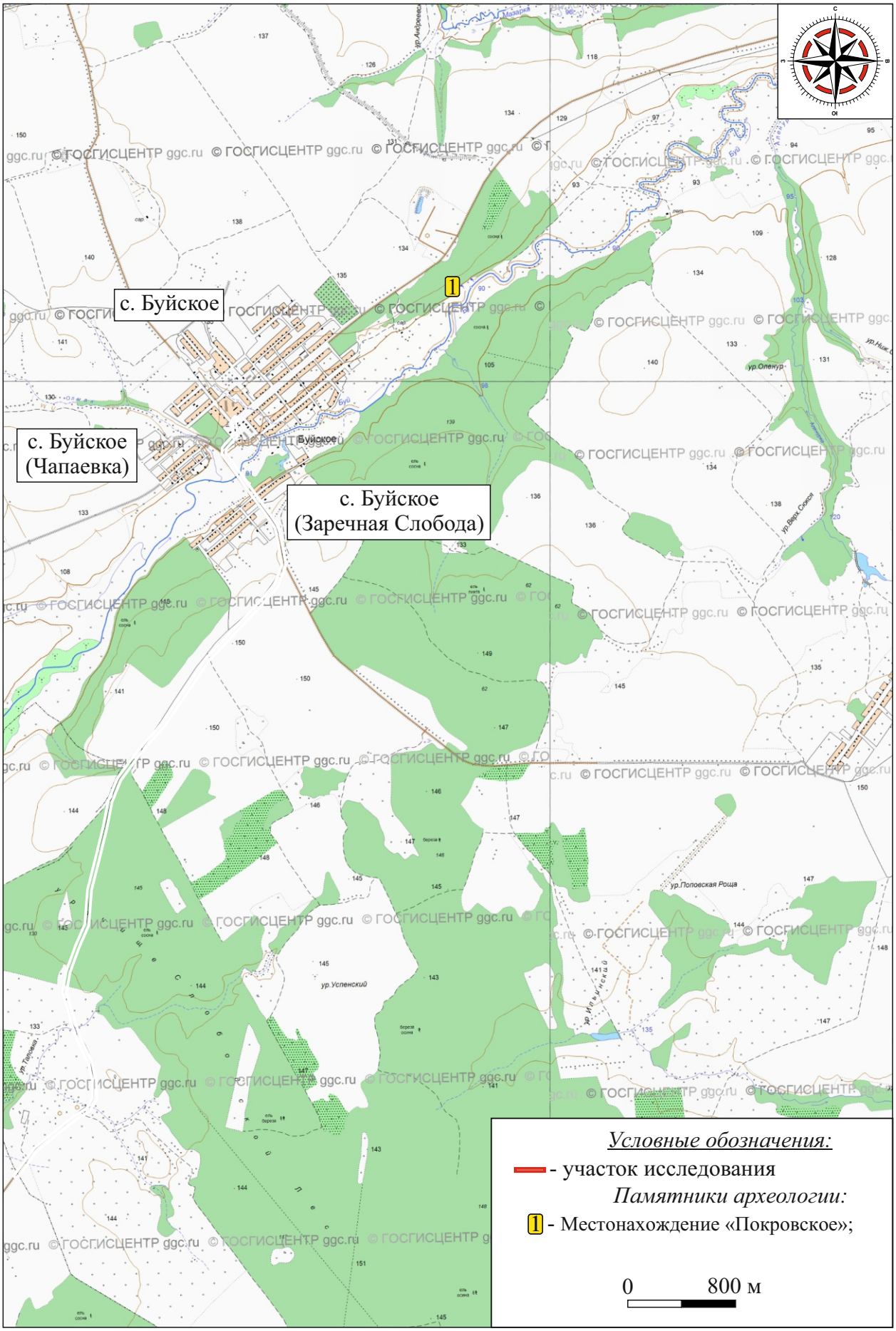

Илл. 3. Кировская область, Уржумский район, «Строительство автомобильной дороги Уржум-Буйское-граница Республики Марий Эл, участок Буйское-граница Республики Марий Эл в Уржумском районе Кировской области» - 2023 г. Памятники археологии ближайшей округи.

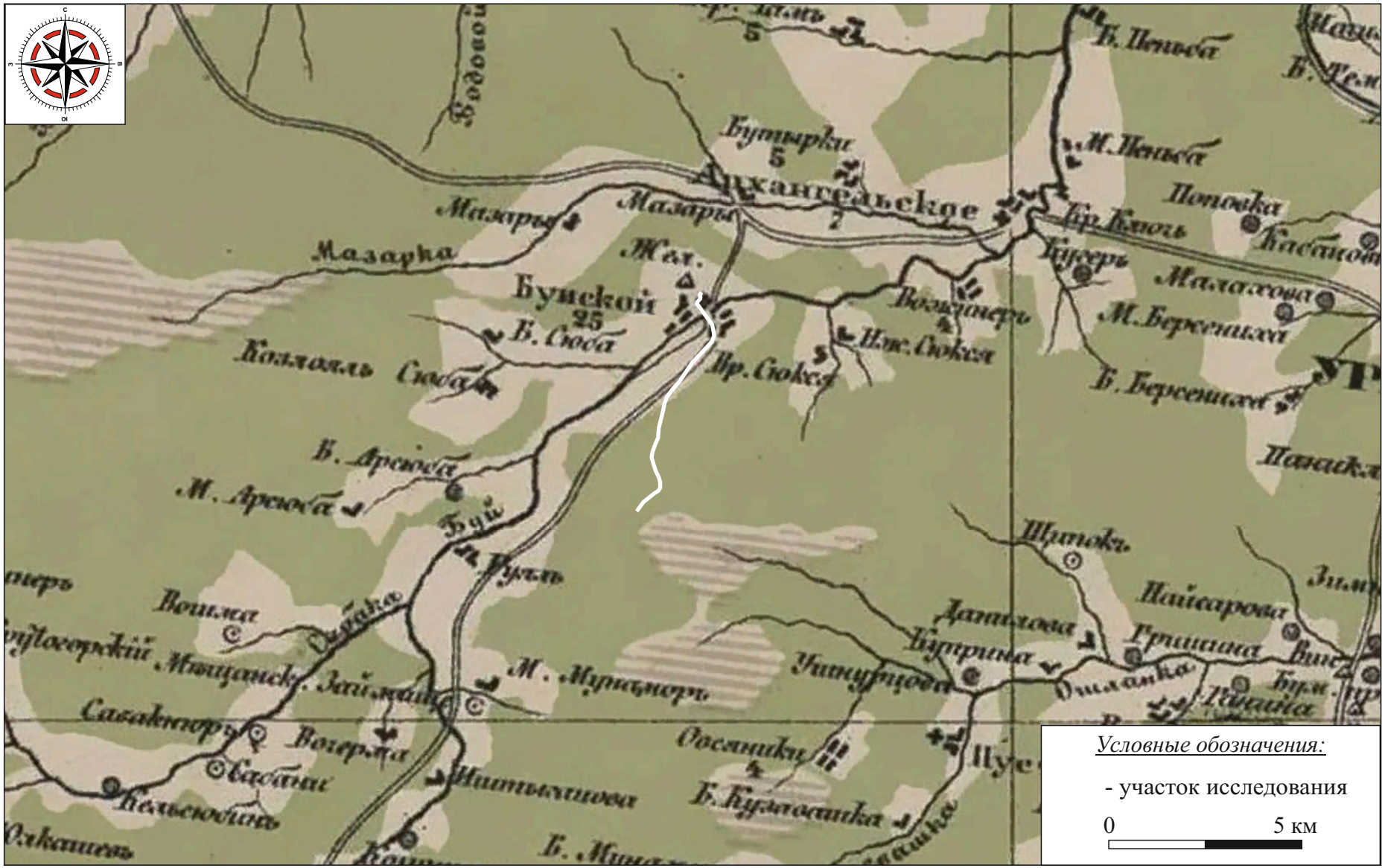

Илл. 4. Кировская область, Уржумский район, «Строительство автомобильной дороги Уржум-Буйское-граница Республики Марий Эл, участок Буйское-граница Республики Марий Эл в Уржумском районе Кировской области» - 2023 г.
Фрагмент карты Европейской части России 1871 г. (Автор И.А. Стрельбицкий).

Илл. 5. Кировская область, Уржумский район, «Строительство автомобильной дороги Уржум-Буйское-граница Республики Марий Эл, участок Буйское-граница Республики Марий Эл в Уржумском районе Кировской области» - 2023 г.
Фрагмент специальной карты Вятской губернии 1868 г. (Автор Фок).

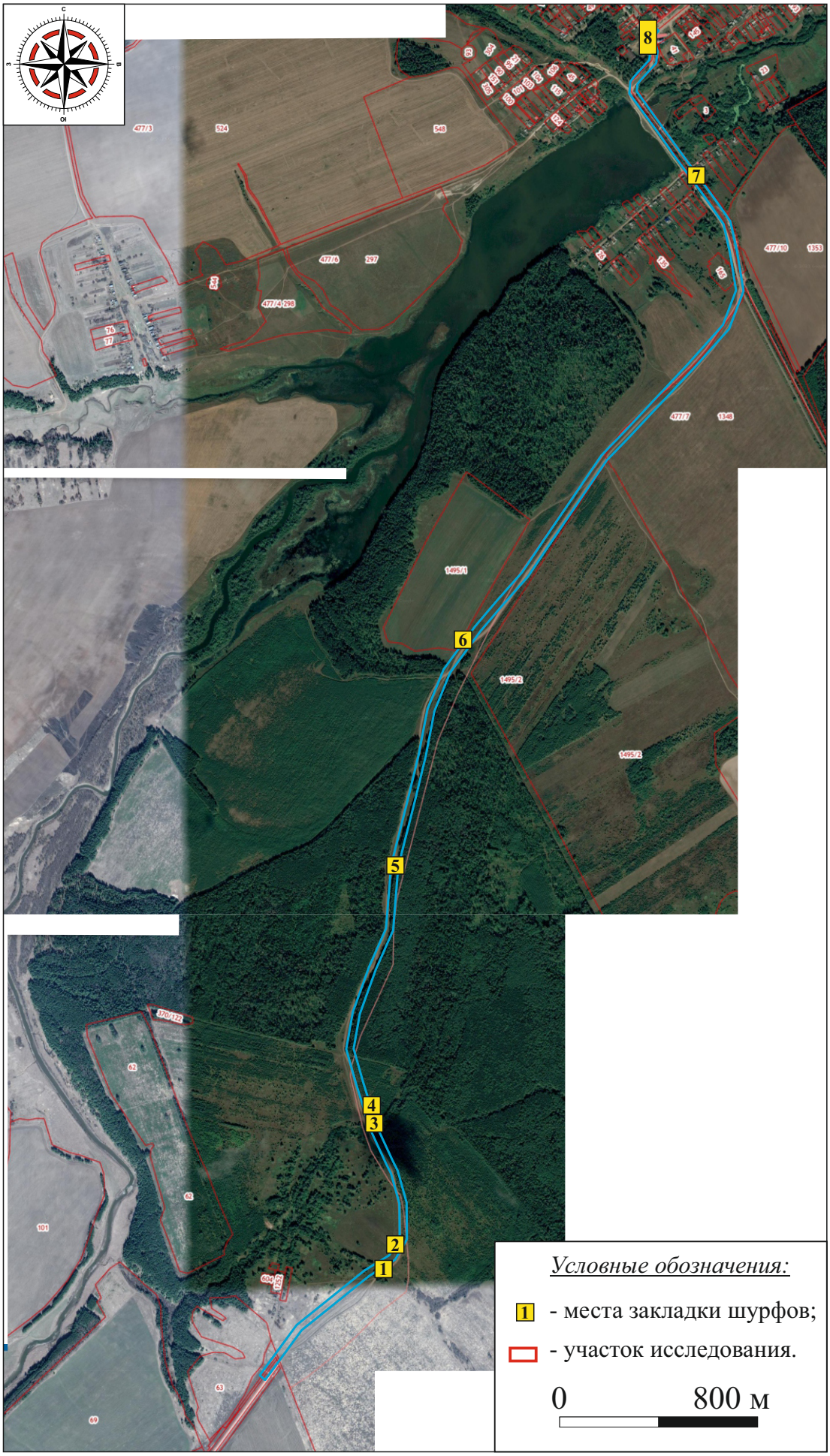

Илл. 6. Кировская область, Уржумский район, «Строительство автомобильной дороги Уржум-Буйское-граница Республики Марий Эл, участок Буйское-граница Республики Марий Эл в Уржумском районе Кировской области» - 2023 г. Публичная кадастровая карта с нанесенным участком исследования (источник: https://rosreestr-doc.ru).

Илл. 7. Кировская область, Уржумский район, «Строительство автомобильной дороги Уржум-Буйское-граница Республики Марий Эл, участок Буйское-граница Республики Марий Эл в Уржумском районе Кировской области» - 2023 г. Сводный космоснимок с нанесением участка исследования и расположением шурфов (источник космоснимка nakarte.me, 2021).

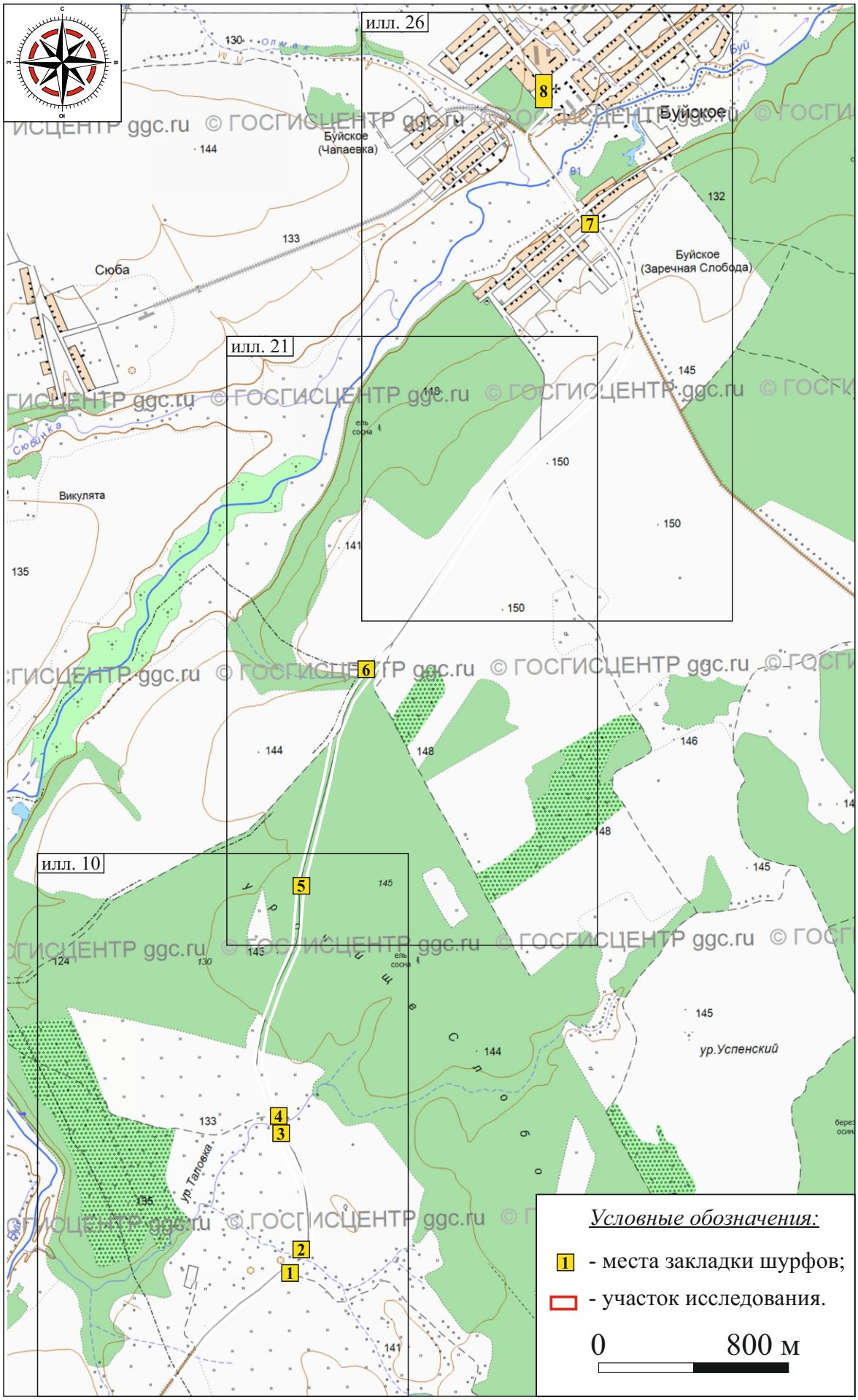

Илл. 8. Кировская область, Уржумский район, «Строительство автомобильной дороги Уржум-Буйское-граница Республики Марий Эл, участок Буйское-граница Республики Марий Эл в Уржумском районе Кировской области» - 2023 г. Сводный снимок ГГЦ 250 с нанесением участка исследования и расположением шурфов (источник: nakarte.me).

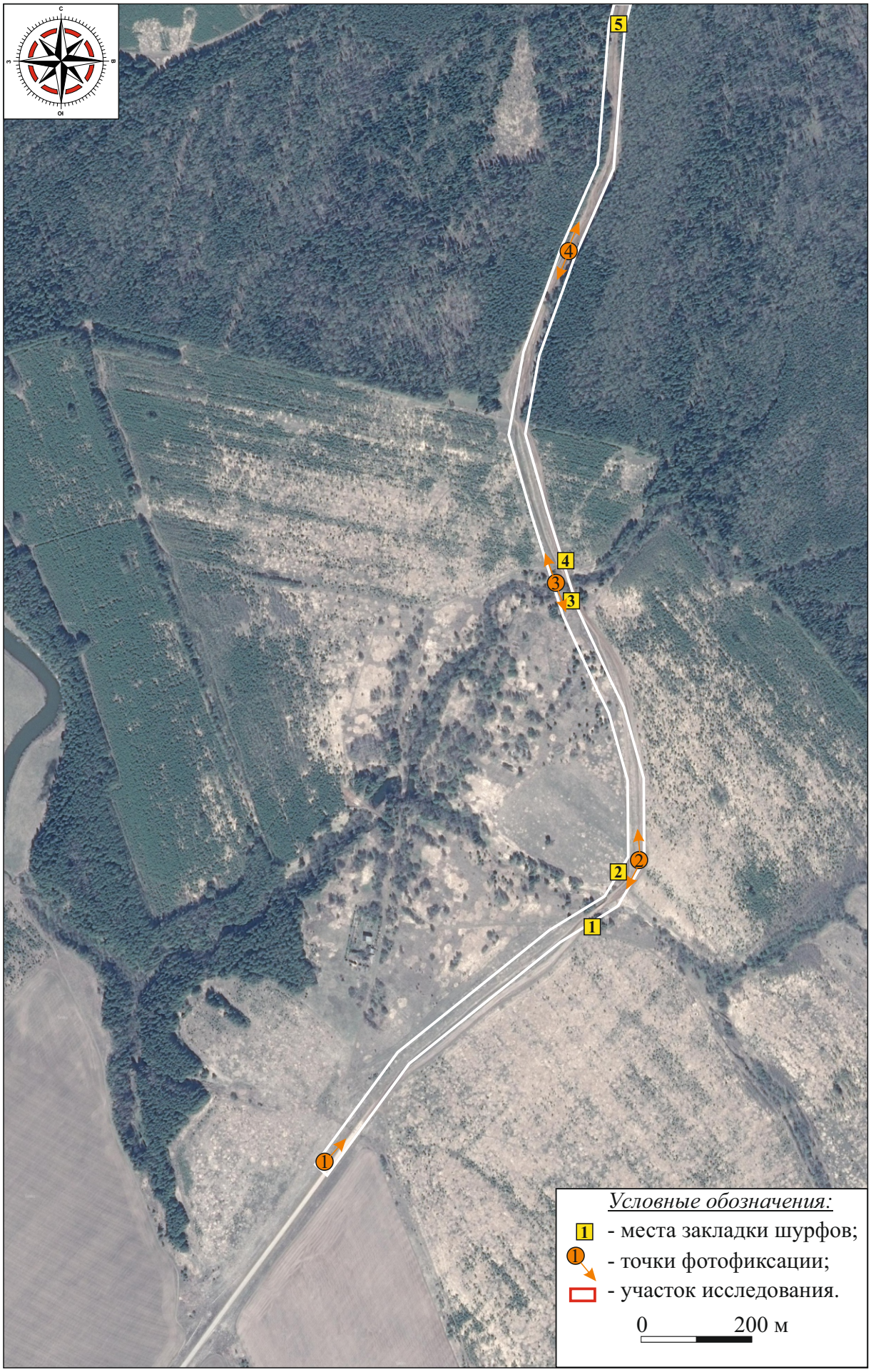

Илл. 9. Кировская область, Уржумский район, «Строительство автомобильной дороги Уржум-Буйское-граница Республики Марий Эл, участок Буйское-граница Республики Марий Эл в Уржумском районе Кировской области» - 2023 г. Космоснимок с нанесением участка исследования и расположением шурфов (источник космоснимка nakarte.me, 2021).

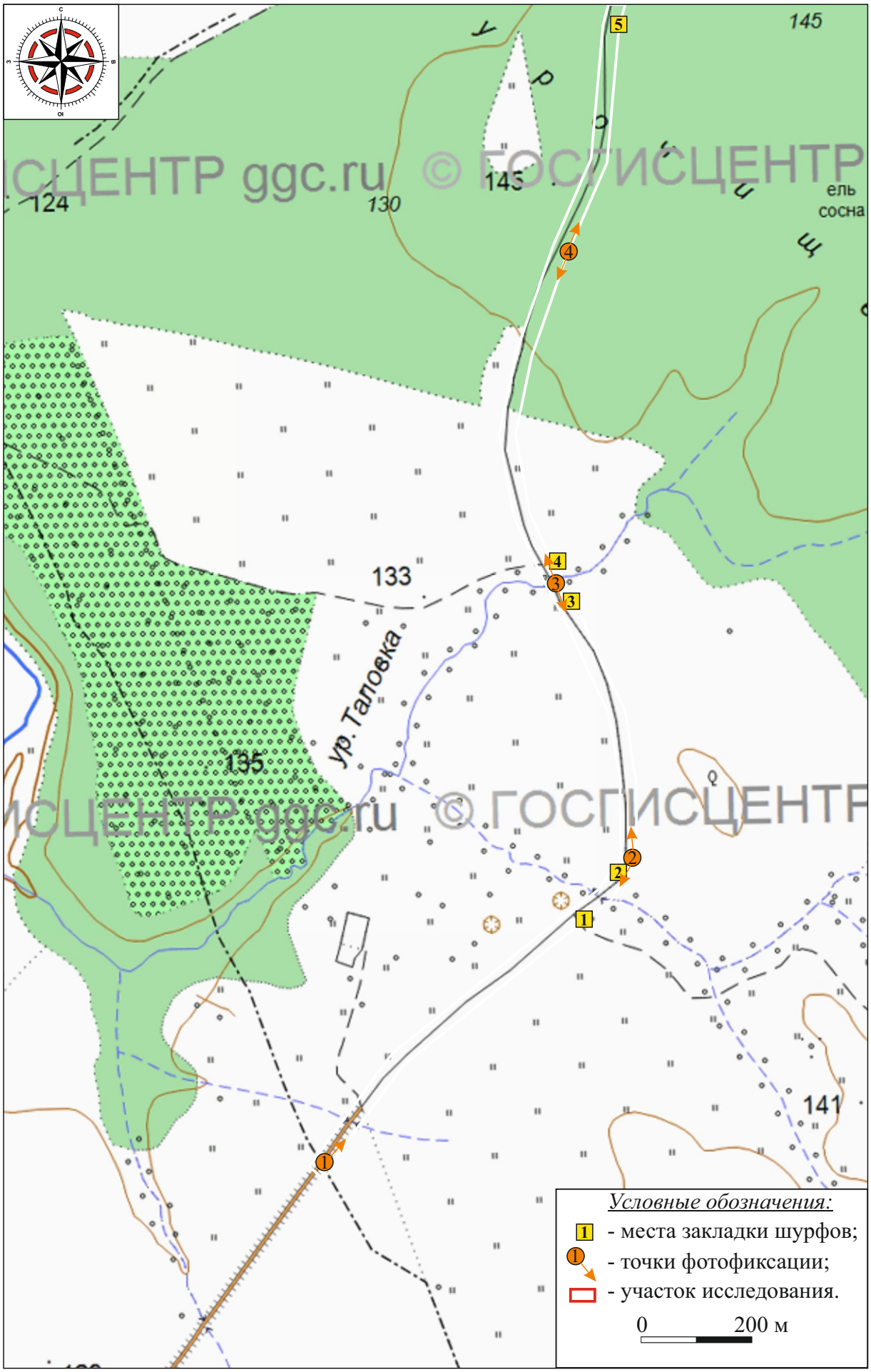

Илл. 10. Кировская область, Уржумский район, «Строительство автомобильной дороги Уржум-Буйское-граница Республики Марий Эл, участок Буйское-граница Республики Марий Эл в Уржумском районе Кировской области» - 2023 г. Снимок ГГЦ 500 с нанесением участка исследования и расположением шурфов (источник: nakarte.me).

Илл. 11. Кировская область, Уржумский район, «Строительство автомобильной дороги Уржум-Буйское-граница Республики Марий Эл, участок Буйское-граница Республики Марий Эл в Уржумском районе Кировской области» - 2023 г.
Вид на Ю часть участка. Точка фотофиксации 1. Фото с ЮЗ.

1



3

2

4

Илл. 12. Кировская область, Уржумский район, «Строительство автомобильной дороги Уржум-Буйское-граница Республики Марий Эл, участок Буйское-граница Республики Марий Эл в Уржумском районе Кировской области» - 2023 г.
Шурф 1. 1 - видовая фотография шурфа до начала работ; 2 - видовая фотография шурфа на уровне завершения работ; 3 - фотография северной стенки шурфа; 4 - видовая фотография закопанного шурфа. Фото с Ю.

1



3

2

4

Илл. 13. Кировская область, Уржумский район, «Строительство автомобильной дороги Уржум-Буйское-граница Республики Марий Эл, участок Буйское-граница Республики Марий Эл в Уржумском районе Кировской области» - 2023 г.
Шурф 2. 1 - видовая фотография шурфа до начала работ; 2 - видовая фотография шурфа на уровне завершения работ; 3 - фотография южной стенки шурфа; 4 - видовая фотография закопанного шурфа. Фото с С.

1

2

Илл. 14. Кировская область, Уржумский район, «Строительство автомобильной дороги Уржум-Буйское-граница Республики Марий Эл, участок Буйское-граница Республики Марий Эл в Уржумском районе Кировской области» - 2023 г.
1 - вид на Ю часть участка. Точка фотофиксации 2. Фото с СВ;
2 - вид на Ю часть участка. Точка фотофиксации 2. Фото с Ю.

1

3

2

4

Илл. 15. Кировская область, Уржумский район, «Строительство автомобильной дороги Уржум-Буйское-граница Республики Марий Эл, участок Буйское-граница Республики Марий Эл в Уржумском районе Кировской области» - 2023 г.
Шурф 3. 1 - видовая фотография шурфа до начала работ; 2 - видовая фотография шурфа на уровне завершения работ; 3 - фотография северной стенки шурфа; 4 - видовая фотография закопанного шурфа. Фото с Ю.

1

2

Илл. 16. Кировская область, Уржумский район, «Строительство автомобильной дороги Уржум-Буйское-граница Республики Марий Эл, участок Буйское-граница Республики Марий Эл в Уржумском районе Кировской области» - 2023 г.
1 - вид на Ю часть участка. Точка фотофиксации 3. Фото с ЮВ;
2 - вид на Ю часть участка. Точка фотофиксации 3. Фото с СЗ.

1

3

2

4

Илл. 17. Кировская область, Уржумский район, «Строительство автомобильной дороги Уржум-Буйское-граница Республики Марий Эл, участок Буйское-граница Республики Марий Эл в Уржумском районе Кировской области» - 2023 г.
Шурф 4. 1 - видовая фотография шурфа до начала работ; 2 - видовая фотография шурфа на уровне завершения работ; 3 - фотография южной стенки шурфа; 4 - видовая фотография закопанного шурфа. Фото с С.

1

2

Илл. 18. Кировская область, Уржумский район, «Строительство автомобильной дороги Уржум-Буйское-граница Республики Марий Эл, участок Буйское-граница Республики Марий Эл в Уржумском районе Кировской области» - 2023 г.
1 - вид на Ю часть участка. Точка фотофиксации 4. Фото с СВ;
2 - вид на Ю часть участка. Точка фотофиксации 4. Фото с ЮЗ.

1

3

2

4

Илл. 19. Кировская область, Уржумский район, «Строительство автомобильной дороги Уржум-Буйское-граница Республики Марий Эл, участок Буйское-граница Республики Марий Эл в Уржумском районе Кировской области» - 2023 г.
Шурф 5. 1 - видовая фотография шурфа до начала работ; 2 - видовая фотография шурфа на уровне завершения работ; 3 - фотография северной стенки шурфа; 4 - видовая фотография закопанного шурфа. Фото с Ю.

Илл. 20. Кировская область, Уржумский район, «Строительство автомобильной дороги Уржум-Буйское-граница Республики Марий Эл, участок Буйское-граница Республики Марий Эл в Уржумском районе Кировской области» - 2023 г. Космоснимок с нанесением участка исследования и расположением шурфов (источник космоснимка nakarte.me, 2021).

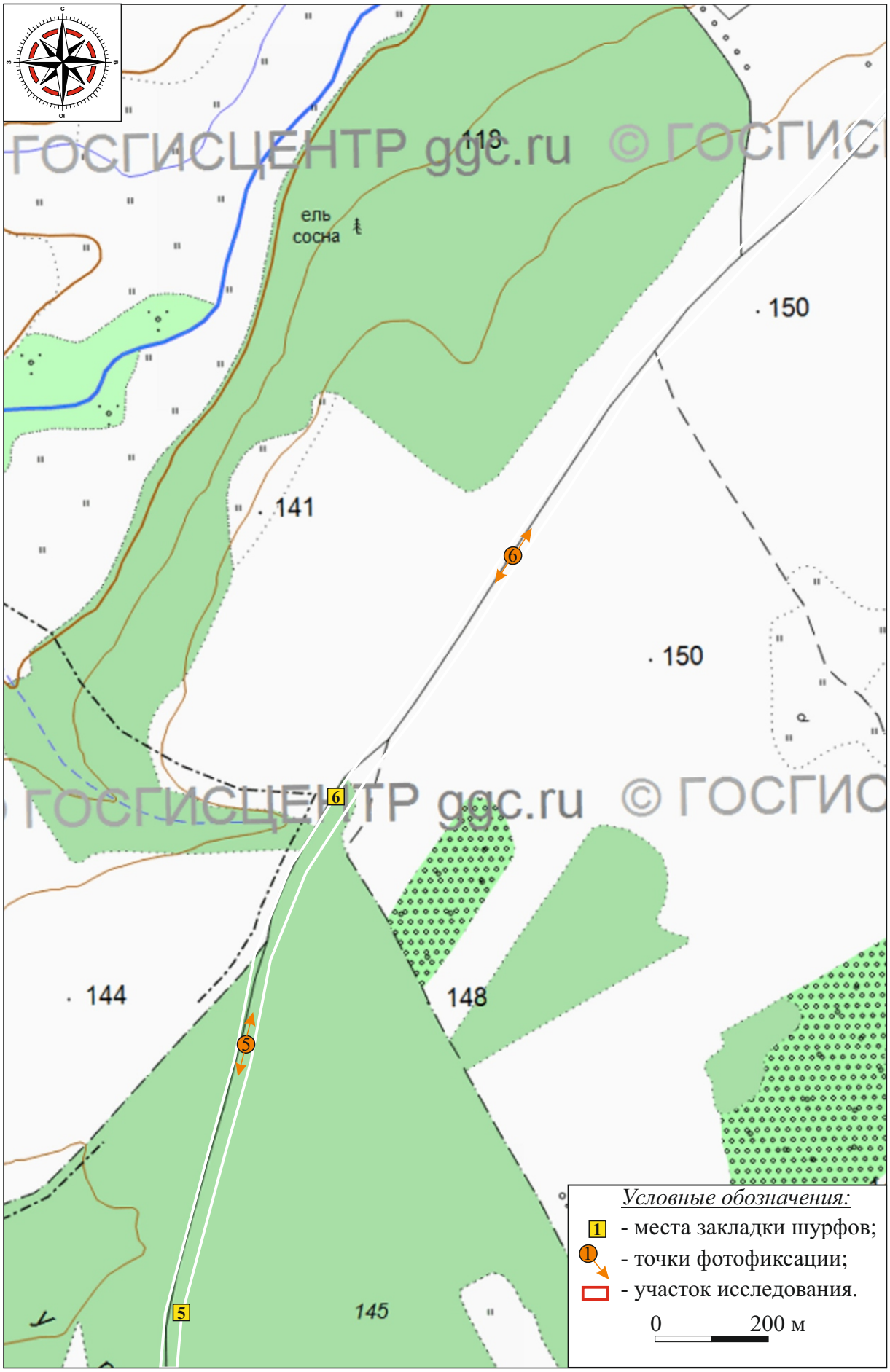

Илл. 21. Кировская область, Уржумский район, «Строительство автомобильной дороги Уржум-Буйское-граница Республики Марий Эл, участок Буйское-граница Республики Марий Эл в Уржумском районе Кировской области» - 2023 г. Снимок ГГЦ 500 с нанесением участка исследования и расположением шурфов (источник: nakarte.me).

1

2

Илл. 22. Кировская область, Уржумский район, «Строительство автомобильной дороги Уржум-Буйское-граница Республики Марий Эл, участок Буйское-граница Республики Марий Эл в Уржумском районе Кировской области» - 2023 г.
1 - вид на центр участка. Точка фотофиксации 5. Фото с СВ;
2 - вид на центр участка. Точка фотофиксации 5. Фото с ЮЗ.

1



3

2

4

Илл. 23. Кировская область, Уржумский район, «Строительство автомобильной дороги Уржум-Буйское-граница Республики Марий Эл, участок Буйское-граница Республики Марий Эл в Уржумском районе Кировской области» - 2023 г.
Шурф 6. 1 - видовая фотография шурфа до начала работ; 2 - видовая фотография шурфа на уровне завершения работ; 3 - фотография южной стенки шурфа; 4 - видовая фотография закопанного шурфа. Фото с С.

1

2

Илл. 24. Кировская область, Уржумский район, «Строительство автомобильной дороги Уржум-Буйское-граница Республики Марий Эл, участок Буйское-граница Республики Марий Эл в Уржумском районе Кировской области» - 2023 г.
1 - вид на центр участка. Точка фотофиксации 6. Фото с СВ;
2 - вид на центр участка. Точка фотофиксации 6. Фото с ЮЗ.

Илл. 25. Кировская область, Уржумский район, «Строительство автомобильной дороги Уржум-Буйское-граница Республики Марий Эл, участок Буйское-граница Республики Марий Эл в Уржумском районе Кировской области» - 2023 г. Космоснимок с нанесением участка исследования и расположением шурфов (источник космоснимка nakarte.me, 2021).

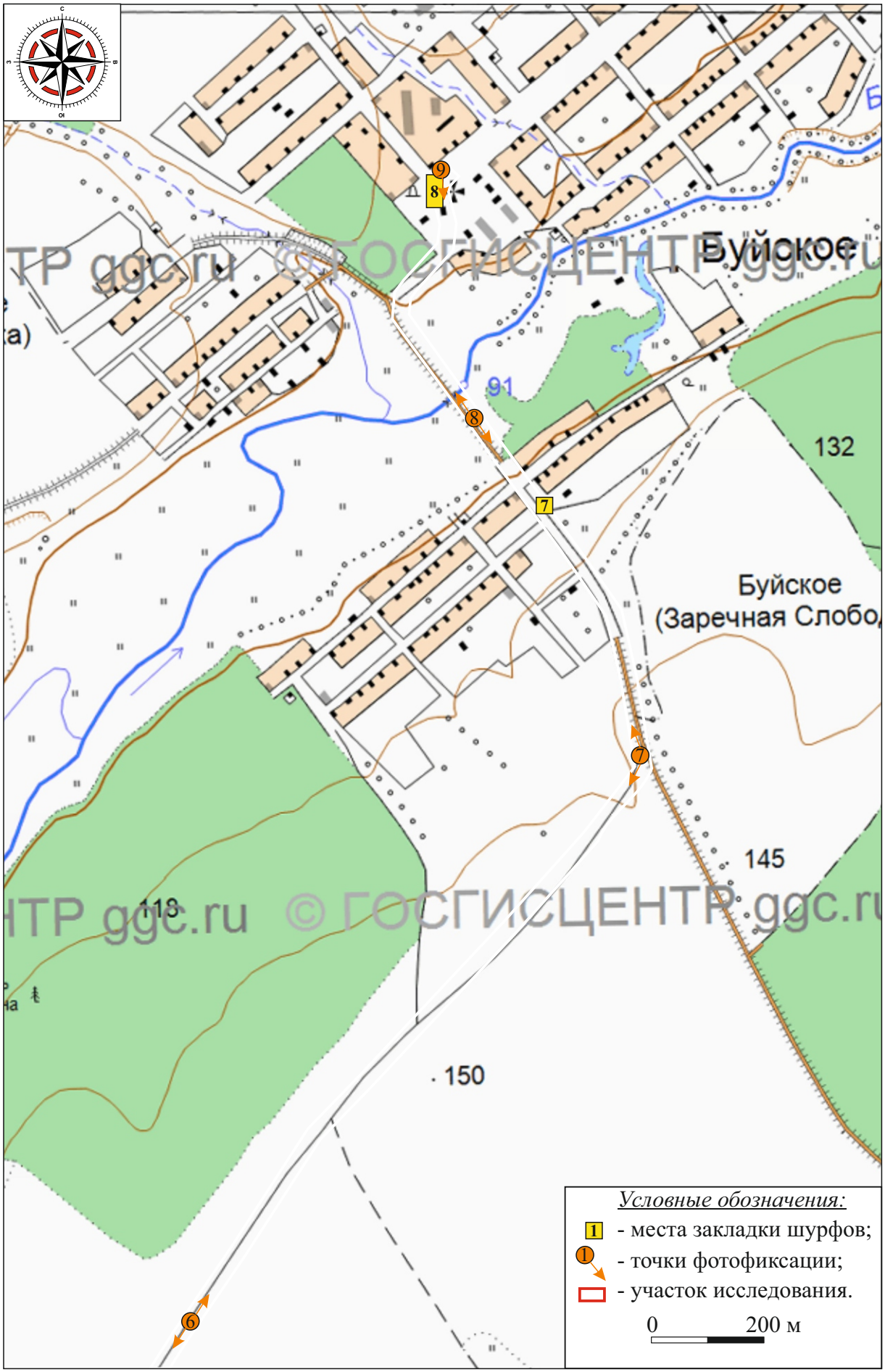

Илл. 26. Кировская область, Уржумский район, «Строительство автомобильной дороги Уржум-Буйское-граница Республики Марий Эл, участок Буйское-граница Республики Марий Эл в Уржумском районе Кировской области» - 2023 г. Снимок ГГЦ 500 с нанесением участка исследования и расположением шурфов (источник: nakarte.me).

1

2

Илл. 27. Кировская область, Уржумский район, «Строительство автомобильной дороги Уржум-Буйское-граница Республики Марий Эл, участок Буйское-граница Республики Марий Эл в Уржумском районе Кировской области» - 2023 г.
1 - вид на С часть участка. Точка фотофиксации 7. Фото с СВ;
2 - вид на С часть участка. Точка фотофиксации 7. Фото с ЮВ.

1

3

2

4

Илл. 28. Кировская область, Уржумский район, «Строительство автомобильной дороги Уржум-Буйское-граница Республики Марий Эл, участок Буйское-граница Республики Марий Эл в Уржумском районе Кировской области» - 2023 г.
Шурф 7. 1 - видовая фотография шурфа до начала работ. Фото с В; 2 - видовая фотография шурфа на уровне завершения работ. Фото с В; 3 - фотография южной стенки шурфа. Фото с С; 4 - видовая фотография закопанного шурфа. Фото с В.

1

2

Илл. 29. Кировская область, Уржумский район, «Строительство автомобильной дороги Уржум-Буйское-граница Республики Марий Эл, участок Буйское-граница Республики Марий Эл в Уржумском районе Кировской области» - 2023 г.
1 - вид на С часть участка. Точка фотофиксации 8. Фото с СЗ;
2 - вид на С часть участка. Точка фотофиксации 8. Фото с ЮВ.

1



3

2

4

Илл. 30. Кировская область, Уржумский район, «Строительство автомобильной дороги Уржум-Буйское-граница Республики Марий Эл, участок Буйское-граница Республики Марий Эл в Уржумском районе Кировской области» - 2023 г.
Шурф 8. 1 - видовая фотография шурфа до начала работ. Фото с З; 2 - видовая фотография шурфа на уровне завершения работ. Фото с З; 3 - фотография северной стенки шурфа. Фото с Ю; 4 - видовая фотография закопанного шурфа. Фото с З.

1

Илл. 31. Кировская область, Уржумский район, «Строительство автомобильной дороги Уржум-Буйское-граница Республики Марий Эл, участок Буйское-граница Республики Марий Эл в Уржумском районе Кировской области» - 2023 г.
1 - вид на С часть участка. Точка фотофиксации 9. Фото с С.

Министерство культуры Российской Федерации

ОТКРЫТЫЙ ЛИСТ

№ 0352-2023

Настоящий открытый лист выдан:

Баранову Николаю Анатольевичу

паспорт [redacted]

(серия номер паспорта)

на право проведения археологических полевых работ
в зоне строительства автомобильной дороги Уржум — Буйское — граница Республики Марий Эл, участок Буйское — граница Республики Марий Эл в Уржумском районе Кировской области.

(место проведения археологических полевых работ)

На основании открытого листа

Баранов Николай Анатольевич

(Ф.И.О)

имеет право производить следующие археологические полевые работы:
археологические разведки с осуществлением локальных земляных работ на указанной территории в целях выявления объектов археологического наследия, уточнения сведений о них и планирования мероприятий по обеспечению их сохранности.

Передоверие права на проведение археологических полевых работ по данному открытому листу другому лицу запрещается.

Срок действия открытого листа: с ***7 апреля 2023 г.*** по ***30 декабря 2023 г.***

Дата принятия решения о предоставлении открытого листа: ***7 апреля 2023 г.***

Заместитель Министра		**Н.А.Преподобная**
(должность)	(подпись)	(Ф.И.О.)

Дата ***7 апреля 2023 г.***

М.П.

029282