

Акт

Государственной историко-культурной экспертизы

земель (земельных участков), подлежащих воздействию земляных, строительных, мелиоративных, хозяйственных работ, предусмотренных статьей 25 Лесного кодекса Российской Федерации работ по использованию лесов (за исключением работ, указанных в пунктах 3, 4 и 7 части 1 статьи 25 Лесного кодекса Российской Федерации) и иных работ, в случае, если орган охраны объектов культурного наследия не имеет данных об отсутствии на указанных землях объектов культурного наследия, включенных в реестр, выявленных объектов культурного наследия либо объектов, обладающих признаками объекта культурного наследия, отводимых под реализацию проекта: **«Межпоселковый газопровод от ГРС Марийский НПЗ до пгт Килемары Республики Марий Эл». Этап 3 Строительство межпоселкового газопровода от пгт Санчурск Кировской области до границы Республики Марий Эл» на территории Санчурского района Кировской области.**

Настоящий Акт государственной историко-культурной экспертизы составлен в соответствии с Положением о государственной историко-культурной экспертизе, утвержденным постановлением Правительства Российской Федерации от 15.07.2009 г. №569.

Дата начала проведения экспертизы	15.09.2023 г.
Дата окончания проведения экспертизы	17.03.2024 г.
Место проведения экспертизы	Санчурский муниципальный округ Кировской области.
Заказчик экспертизы	ООО «ИПИГАЗ»

Сведения об эксперте:

Сведения об организации	Общество с ограниченной ответственностью «Научно-производственное предприятие Археобюро» (ООО «НПП Археобюро»). Место нахождения: 460006, г. Оренбург, пер. Саратовский, 5, оф. 101. ИНН 5610140907.
--------------------------------	--

ООО «НПП Археобюро» как эксперт – юридическое лицо соответствует требованию п.п. «б». п.7. Положения о государственной историко-культурной экспертизе,

утвержденного постановлением Правительства Российской Федерации от 15.07.2009 г. №569 в части кадрового состава.

Сведения о физическом лице, удовлетворяющем требованиям пп. «а» п. 7 Положения о государственной историко-культурной экспертизе, утвержденного постановлением Правительства Российской Федерации от 15.07.2009 г. №569 и состоящем в трудовых отношениях с организацией.	
Фамилия, имя и отчество	Лылова Евгения Владимировна
Образование	Высшее
Специальность	020700 история
Ученая степень (звание)	-
Стаж работы	16 лет
Место работы и должность	ООО «НПП Археобюро», археолог
Данные об аттестации	<p>Государственный эксперт по проведению историко-культурной экспертизы (Приказ Министерства культуры Российской Федерации № 2690 от 18.09.2023 г.)</p> <ul style="list-style-type: none"> • выявленные объекты культурного наследия в целях обоснования целесообразности включения данных объектов в реестр; • документы, обосновывающие включение объектов культурного наследия в реестр; • документы, обосновывающие исключение объектов культурного наследия из реестра; • документация или разделы документации, обосновывающие меры по обеспечению сохранности объекта культурного наследия, включенного в реестр, выявленного объекта культурного наследия либо объекта, обладающего признаками объекта культурного наследия, при проведении земляных, мелиоративных, хозяйственных работ, указанных в статье 30 Федерального закона работ по использованию лесов и иных работ в границах территории объекта культурного наследия либо на земельном участке, непосредственно связанном с земельным участком в границах территории объекта культурного наследия; • земли, подлежащие воздействию земляных, строительных, мелиоративных, хозяйственных работ, предусмотренных статьей 25 Лесного кодекса Российской Федерации работ по использованию лесов (за исключением работ, указанных в пунктах 3, 4 и 7 части 1 статьи 25 Лесного кодекса Российской Федерации) и иных работ, в случае, если указанные земли расположены в границах территорий, утвержденных в соответствии с пунктом 34.2 пункта 1 статьи 9 Федерального закона;

	<ul style="list-style-type: none"> • документация, за исключением научных отчетов о выполненных археологических полевых работах, содержащая результаты исследований, в соответствии с которыми определяется наличие или отсутствие объектов, обладающих признаками объекта культурного наследия, на земельных участках, подлежащих воздействию земляных, строительных, мелиоративных, хозяйственных работ, указанных в статье 30 Федерального закона работ по использованию лесов и иных работ.
--	--

Эксперт предупрежден об ответственности за достоверность сведений, изложенных в заключении экспертизы в соответствии с п. 19-д Положения о государственной историко-культурной экспертизе, утвержденным постановлением Правительства Российской Федерации от 15.07.2009 г. №569.

Отношение к заказчику:

Эксперт:

Не имеет родственных связей с заказчиком (его должностными лицами, работниками);

Не состоит в трудовых отношениях с заказчиком;

Не имеет долговых или иных имущественных обязательств перед заказчиком;

Не владеет ценными бумагами, акциями (долями участия, паями в уставных капиталах) заказчика;

Не заинтересован в результатах исследований и решений, вытекающих из настоящего экспертного заключения, с целью получения выгоды в виде денег, ценностей, иного имущества, услуг имущественного характера или имущественных прав для себя или третьих лиц.

Основание проведения государственной историко-культурной экспертизы:

1. Федеральный закон от 25.06.2002 г. №73-ФЗ «Об объектах культурного наследия (памятниках истории и культуры) народов Российской Федерации».

2. Положение о государственной историко-культурной экспертизе, утвержденное постановлением Правительства РФ от 15.07.2009 г. №569.

3. Договор с ООО «ИПИГАЗ» № 1Д-23-06-05/6 от 05.06.2023 г.;

4. Открытый лист № 3077-2023 от 02.08.2023 г., выданный Министерством культуры Российской Федерации на имя Е.В. Лыловой.

Цели и объект экспертизы:

Цель экспертизы – на основании ст. 28. Федерального закона от 25.06.2002 г. №73-ФЗ «Об объектах культурного наследия (памятниках истории и культуры) народов Российской Федерации», в соответствии с ч. 56 ст. 26 Федерального закона от 03.08.2018 г. N 342-ФЗ «О внесении изменений в Градостроительный кодекс Российской Федерации и отдельные законодательные акты Российской Федерации» – определение наличия или отсутствия объектов культурного наследия, включенных в реестр, выявленных объектов культурного наследия либо объектов, обладающих признаками объекта культурного наследия, на земельных участках, землях лесного фонда либо в границах водных объектов или их частей, подлежащих воздействию земляных, строительных, мелиоративных, хозяйственных работ, предусмотренных статьей 25 Лесного кодекса Российской Федерации работ по использованию лесов (за исключением работ, указанных в пунктах 3, 4 и 7 части 1 статьи 25 Лесного кодекса Российской Федерации) и иных работ в случае, если орган охраны объектов культурного наследия не имеет данных об отсутствии на указанных земельных участках, землях лесного фонда либо водных объектах или их частях объектов культурного наследия либо объектов, обладающих признаками объекта культурного наследия в соответствии со статьей 3 Федерального закона от 25.06.2002 г. №73-ФЗ «Об объектах культурного наследия (памятниках истории и культуры) народов Российской Федерации» в отношении земельного участка под объект: «Межпоселковый газопровод от ГРС Марийский НПЗ до пгт Килемары Республики Марий Эл». Этап 3 Строительство межпоселкового газопровода от пгт Санчурск Кировской области до границы Республики Марий Эл на территории Санчурского района Кировской области.

Объект экспертизы - земельный участок под объект: «Межпоселковый газопровод от ГРС Марийский НПЗ до пгт Килемары Республики Марий Эл». Этап 3 Строительство межпоселкового газопровода от пгт Санчурск Кировской области до границы Республики Марий Эл на территории Санчурского района Кировской области.

Перечень документов и материалов, собранных и полученных при проведении экспертизы, а также использованной для нее специальной и справочной литературы:

1. Федеральный закон от 25.06.2002 г. № 73-ФЗ «Об объектах культурного наследия (памятниках истории и культуры) народов Российской Федерации».

2. Федеральный закон от 03.08.2018 г. N 342-ФЗ «О внесении изменений в Градостроительный кодекс Российской Федерации и отдельные законодательные акты Российской Федерации».
3. Положение о государственной историко-культурной экспертизе, утвержденное постановлением Правительства РФ от 15.07.2009 г. № 569 (в редакции от 10.03.20 г.).
4. Постановление Правительства РФ от 24.10.2022 N 1893 "Об утверждении Правил выдачи, приостановления и прекращения действия разрешений (открытых листов) на проведение работ по выявлению и изучению объектов археологического наследия, включая работы, имеющие целью поиск и изъятие археологических предметов, и о признании утратившими силу некоторых актов Правительства Российской Федерации"
5. Положение о порядке проведения археологических полевых работ и составления научной отчетной документации, утвержденное постановлением Бюро Отделения историко-филологических наук Российской академии наук от 20.06.2018 г. № 32.

Перечень документов, представленных на экспертизу:

- Письмо ООО «ИПИГАЗ» за исх. № 5600-УФА/2024 от 01.03.2024 года о предоставлении координат поворотных точек земельного участка отводимого под проектируемый объект: «Межпоселковый газопровод от ГРС Марийский НПЗ до пгт Килемары Республики Марий Эл». Этап 3 Строительство межпоселкового газопровода от пгт Санчурск Кировской области до границы Республики Марий Эл».

- Проектное решение предоставленное ООО «ИПИГАЗ» (заказчик работ) по объекту проектирования: «Межпоселковый газопровод от ГРС Марийский НПЗ до пгт Килемары Республики Марий Эл». Этап 3 Строительство межпоселкового газопровода от пгт Санчурск Кировской области до границы Республики Марий Эл».

- Письмо Управления государственной охраны объектов культурного наследия Кировской области № 751-55-01-14 от 17.07.2023 г.

- Письмо Управления государственной охраны объектов культурного наследия Кировской области № 1064-55-01-14 от 26.09.2023 г.

- Письмо Администрации Санчурского муниципального округа № 1833-11-03 от 28.07.2023 г.

- Выписки из ЕГРН, по земельным участкам с кадастровыми номерами: 43:28:452501:241, 43:28:452501:219, 43:28:452501:220, 43:28:452501:218, 43:28:452501:216, 43:28:452501:217.

**Сведения об обстоятельствах, повлиявших на процесс проведения
и результаты экспертизы:**

Обстоятельства, повлиявшие на процесс проведения и результаты экспертизы, отсутствуют.

Сведения о проведенных исследованиях:

В процессе государственной историко-культурной экспертизы:

- выполнен анализ действующей нормативной правовой базы в сфере охраны и сохранения объектов культурного (археологического) наследия;
- выполнен анализ документов и материалов, полученных для проведения экспертизы; проведены археологические полевые работы - археологические разведки на территории земельных участков, отводимых под реализацию проекта: «Межпоселковый газопровод от ГРС Марийский НПЗ до пгт Килемары Республики Марий Эл». Этап 3 Строительство межпоселкового газопровода от пгт Санчурск Кировской области до границы Республики Марий Эл», на основании открытого листа № 3077-2023 от 02.08.2023 г., выданного Министерством культуры Российской Федерации на имя Лыловой Е.В.;
- оформление заключения экспертизы в виде акта.

**Факты и сведения, выявленные и установленные в результате
проведенных исследований:**

В полевой сезон 2023 г. по заказу ООО «ИПИГАЗ» проведено археологическое обследование территории земельных участков, подлежащих хозяйственному освоению по объекту: "Межпоселковый газопровод от ГРС Марийский НПЗ до пгт Килемары Республики Марий Эл". Этап 3 Строительство межпоселкового газопровода от пгт Санчурск Кировской области до границы Республики Марий Эл" на территории Санчурского района Кировской области, с целью установления наличия или отсутствия объектов археологического наследия.

Обследование проводилось на основании Открытого листа № 3077-2023 от 02.08.2023 г., выданного Министерством культуры Российской Федерации на имя Лыловой Е.В. Указанный открытый лист предоставляет право производить следующие археологические полевые работы: археологические разведки с осуществлением локальных земляных работ на указанных территориях в целях выявления объектов археологического наследия, уточнения сведений о них и планирования мероприятий по обеспечению их сохранности.

В состав разведочного отряда также входили И.В. Косянов, М.В. Косянов, А.Н. Мажиров, Д.А. Шейко, Д.Р. Наврузов, Солдатов Д.А., И.А. Дмитриев, А.А. Степанова, Н.В. Мажиров, В.В. Кныш.

Объектом археологического обследования являлся непосредственно земельный участок, подлежащий хозяйственному освоению, в пределах границ землеотвода проектируемого объекта "Межпоселковый газопровод от ГРС Марийский НПЗ до пгт Килемары Республики Марий Эл". Этап 3 Строительство межпоселкового газопровода от пгт Санчурск Кировской области до границы Республики Марий Эл" на территории Санчурского района Кировской области. Проектируемый объект расположен на территории Санчурского муниципального округа Кировской области, на земельных участках с кадастровыми номерами:

Финансирование работ осуществлялось заказчиком.

Проектируемый объект является линейным, протяженность которого составляет 5,1 км с шириной полосы отвода от 20 до 50 метров. Обследованию подверглась фактическая территория землеотвода проектируемых объектов.

При подготовке и проведении работ ставились следующие задачи:

- изучение результатов предыдущих археологических исследований в Санчурском муниципальном округе Кировской области;
- ознакомление с архивными данными по памятникам археологии, расположенными как в вышеуказанном муниципальном образовании, так и конкретно в пределах обследуемого участка;
- составление географической и топографической характеристик района работ;
- разработка маршрутов обследования согласно ландшафтно-топографической ситуации в районе работ;
- определение методики исследований;
- проведение полевых работ, включающих в себя визуальное обследование местности, шурфовку, фотофиксацию обследованных объектов;
- предоставление заказчику результатов проведенных археологических исследований с указанием результатов и рекомендаций;

Работы проводились в три этапа: 1) предварительные архивно-библиографические изыскания; 2) полевые исследования; 3) камеральные работы, подготовка графических приложений, написание научного отчета.

Обследованный участок отображен на 14 фотоснимках, зафиксированных на 7 точках фотофиксации. (Приложение 6, рис. 5-6, 8-21).

На обследованных участках заложено 8 шурфов размерами 1 x 1 м. (Приложение 6, рис. 5-6, 22-53).

Для полного отражения ситуации отчет дополнен обзорными и ситуационными картами, а также космоснимками участков проведения работ. На картографический материал нанесены точки фотофиксации, шурфы, известные объекты культурного наследия. Представленные в приложении картографические материалы, в количестве 7-ми штук, имеют масштаб 1:10000, 1:50000, 1: 25000000. (Приложение 6, рис 1-7).

При проведении работ применялась методика, соответствующая требованиям Научного совета по полевым исследованиям отделения историко-филологических наук Российской академии наук, а также велась необходимая полевая документация и фотофиксация.

Предварительно, перед полевыми исследованиями, были проведены работы с архивными, музейными и печатными материалами, относящимися к памятникам археологии, которые находятся в тех местах, где предполагалось обследование.

При проведении полевых работ участники обследования руководствовались «Положением о порядке проведения археологических полевых работ и составления научной отчетной документации», утвержденным постановлением Бюро Отделения историко-филологических наук Российской академии наук от «20» июня 2018 г. № 32, Федеральным законом №73-ФЗ от 25.06.2002 г. «Об объектах культурного наследия (памятниках истории и культуры) народов Российской Федерации» и другими действующими нормативными документами.

Перед началом обследования осмотрены отводимые участки земной поверхности при помощи компьютерных программ «Google планета Земля» и «SASPlanet» (использовались космоснимки с хорошим качеством изображения).

Составлены очерки по физико-географическому описанию районов работ, истории археологического изучения Санчурского муниципального округа Кировской области.

Археологические полевые работы (археологическая разведка) осуществлялись в пределах границ землеотвода проектируемого объекта.

Комплексное археологическое обследование включало в себя: тщательный визуальный осмотр местности, осмотр почвенных обнажений, осыпей, поверхности пашни, склонов оврагов и ложбин, обваловок существующих скважин. На задернованной поверхности осматривались все повреждения оставленные грызунами и более крупными животными, земля вокруг их нор.

Процесс работ сопровождался фотофиксацией, которая проводилась с масштабной рейкой с делением 1 сантиметр. Места проведения археологической разведки фиксировались на ситуационной карте: объекты фотографирования, шурфы. Направление фотофиксации указывалось в аннотациях к фотографиям (Приложение 6).

В процессе разведки выполнено описание маршрута, характеристика его рельефа и топографические особенности, фотофиксация разреза шурфа или зачистки с масштабной рейкой и их рекультивация.

В случае отсутствия культурного слоя в шурфах фиксировалась только одна стенка для получения общих представлений о стратиграфии (п. 3.12. "Положение о порядке проведения археологических полевых работ и составления научной отчетной документации" [Утверждено постановлением Бюро Отделения историко-филологических наук Российской академии наук от 12 апреля 2023 г. № 15.]. После проведенного обследования проведена рекультивация шурфов и зачисток. Фотографии представлены в приложении б.

В ходе предварительных работ автором отчета были изучены материалы археологических обследований в МО Санчурский район Кировской области, проводившихся в предшествующее время. Согласно архивным данным, на земельных участках под объект проектирования: "Межпоселковый газопровод от ГРС Марийский НПЗ до пгт Килемары Республики Марий Эл". Этап 3 Строительство межпоселкового газопровода от пгт Санчурск Кировской области до границы Республики Марий Эл" на территории Санчурского района Кировской области, объекты культурного наследия, включенные в единый государственный реестр объектов культурного наследия (памятников истории и культуры) народов Российской Федерации, неизвестны.

Согласно архивным данным, ближайшими к проектируемому объекту памятниками археологии являются:

Согласно письмам исх. № 751-55-01-14 от 17.07.2023 г. и № 1064-55-01-14 от 26.09.2023 г, Управление государственной охраны объектов культурного наследия Кировской области (далее – Инспекция) сведениями о наличии (отсутствии) на земельных участках, предназначенных под размещение проектируемого объекта "Межпоселковый газопровод от ГРС Марийский НПЗ до пгт Килемары Республики Марий Эл". Этап 3 Строительство межпоселкового газопровода от пгт Санчурск Кировской области до границы Республики Марий Эл, объектов археологического наследия, включенных в единый государственный реестр объектов культурного наследия (памятников истории и культуры) народов Российской Федерации, выявленных объектов культурного наследия и объектов, обладающих признаками объекта культурного (археологического) наследия, не располагает.

Поиск археологических объектов производился путем тщательного визуального осмотра местности и шурфовки.

*Природно-географическая характеристика Санчурского муниципального округа
Кировской области.*

*Справка об археологическом изучении Санчурского муниципального округа
Кировской области.*

Археологическое обследование земельных участков, подлежащих хозяйственному освоению в границах объекта: "Межпоселковый газопровод от ГРС Марийский НПЗ до пгт Килемары Республики Марий Эл". Этап 3 Строительство межпоселкового газопровода от пгт Санчурск Кировской области до границы Республики Марий Эл" на территории Санчурского района Кировской области.

Согласно материалам заказчика, для обследования представлен земельный участок, подлежащий хозяйственному освоению, предназначенный под размещение линейных частей проектируемого объекта: "Межпоселковый газопровод от ГРС Марийский НПЗ до пгт Килемары Республики Марий Эл". Этап 3 Строительство межпоселкового газопровода от пгт Санчурск Кировской области до границы Республики Марий Эл" на территории Санчурского района Кировской области.

Проектируемый объект «Межпоселковый газопровод от ГРС Марийский НПЗ до пгт Килемары Республики Марий Эл». Этап 3 Строительство межпоселкового газопровода от пгт Санчурск Кировской области до границы Республики Марий Эл», является линейным, протяженность которого составляет 5,1 км при ширине полосы отвода от 20 до 50 метров. Общая площадь территории обследования составила – 0,11 кв.км. Обследованию подверглась фактическая территория землеотвода проектируемых объектов.

Объект обследования расположен в юго-западной части Санчурского муниципального округа Кировской области, и занимает участок коренной террасы правого берега реки Удюрма.

Проектируемый объект представляет собой узкий землеотвод, проходящий ломаной линией в общем направлении с юго-запада на северо-восток, от участка административной границы республики Марий Эл и Кировской области до грунтовой автомобильной дороги д.Замятино – д.Силино. Территория проектируемого объекта состоит из линейных частей, располагающихся в пределах границ единого землеотвода, пролегающего по участкам местности поросшей молодыми деревьями и по участкам луга.

Современное антропогенное воздействие, в границах обследуемых земельных участков выражено в виде полей сельхоз назначения, отсыпных автомобильных дорог, остатков хозяйственных построек второй половины XX века.

Координаты поворотных точек границ земельного отвода проектируемого объекта "Межпоселковый газопровод от ГРС Марийский НПЗ до пгт Килемары Республики Марий Эл". Этап 3 Строительство межпоселкового газопровода от пгт Санчурск Кировской области до границы Республики Марий Эл" на территории Санчурского района Кировской области, приведены в таблице ниже.

В ходе предварительных работ автором отчета были изучены материалы археологических обследований в МО Санчурский район Кировской области, проводившихся в предшествующее время. Согласно архивным данным, на земельных участках под объект проектирования: "Межпоселковый газопровод от ГРС Марийский НПЗ до пгт Килемары Республики Марий Эл". Этап 3 Строительство межпоселкового газопровода от пгт Санчурск Кировской области до границы Республики Марий Эл" на территории Санчурского района Кировской области, объекты культурного наследия, включенные в единый государственный реестр объектов культурного наследия (памятников истории и культуры) народов Российской Федерации, неизвестны.

Согласно архивным данным, ближайшими к проектируемому объекту памятниками археологии являются:

Согласно письмам исх. № 751-55-01-14 от 17.07.2023 г. и № 1064-55-01-14 от 26.09.2023 г, Управление государственной охраны объектов культурного наследия Кировской области (далее – Инспекция) сведениями о наличии (отсутствии) на земельных участках, предназначенных под размещение проектируемого объекта "Межпоселковый газопровод от ГРС Марийский НПЗ до пгт Килемары Республики Марий Эл". Этап 3 Строительство межпоселкового газопровода от пгт Санчурск Кировской области до границы Республики Марий Эл, объектов археологического наследия, включенных в единый государственный реестр объектов культурного наследия (памятников истории и культуры) народов Российской Федерации, выявленных объектов культурного наследия и объектов, обладающих признаками объекта культурного (археологического) наследия, не располагает.

Поиск археологических объектов производился путем тщательного визуального осмотра местности и шурфовки. Обследованию подверглась фактическая территория землеотвода проектируемого объекта.

Фотофиксация велась параллельно маршруту обследования, точки фотофиксации также нанесены на ситуационную карту и ситуационный план (Приложение 6, рис 5-6).

Обследованный участок отображен на 14 фотоснимках, зафиксированных с 7 точек фотофиксации. (Приложение 6, рис 5-6, 8-21).

Маршрут обследования земельного участка отводимого под размещение проектируемого объекта "Межпоселковый газопровод от ГРС Марийский НПЗ до пгт Килемары Республики Марий Эл". Этап 3 Строительство межпоселкового газопровода от пгт Санчурск Кировской области до границы Республики Марий Эл" на территории Санчурского района Кировской области начался в 1,4 км к юго-западу от д. Колотово, от административной границы Кировской области и Республики Марий Эл и пролегает в северо-восточном направлении доходя до северной окраины д. Колотово. Указанный участок землеотвода проектируемого объекта пролегает параллельно автомобильной дороге д.Колотово-д.Большое Кибеево, по участку луга. Участок запечатлен с точек фотофиксации (далее по тексту сокращенно ТФ) 1-2, в его пределах заложен шурф № 1.

В районе ТФ 2 землеотвод проектируемого объекта делает поворот и проходит ломаной линией вдоль северной окраины д. Колотово до юго-восточной окраины деревни. Между ТФ 3 и 4 трасса проектируемого объекта пересекает безымянный пруд. Описываемый участок запечатлен с ТФ 2-4, в его пределах заложен шурф № 2-5.

От юго-восточной окраины д.Колотово трасса проектируемого объекта меняет свое направление и проходит ломаной линией на восток, в сторону грунтовой автомобильной дороги д.Замятино – д.Силино, проходя по участку местности покрытому молодым лесом. Описываемый участок запечатлен с ТФ 5-7, в его пределах заложен шурф № 6-8. В районе автомобильной дороги д.Замятино – д.Силино оканчивается трасса проектируемого трубопровода.

В пределах исследуемой территории были выполнены и исследованы 8 археологических разведочных шурфов размером 1x1 м, в пределах землеотводов. (Приложение 5, рис. 5-6, 22-53).

Обследованию подверглась фактическая территория землеотвода проектируемого объекта.

В пределах исследуемой территории были выполнены и исследованы 8 археологических разведочных шурфов размером 1x1 м, в пределах землеотводов.

Поверхность проектируемого землеотвода была тщательно осмотрена на предмет выявления подъемного материала. Осматривались все почвенные обнажения: норы, колеи дорог, обваловки, осыпи, береговые обнажения, поверхности пашни, склонов оврагов и ложбин и т.д. На задернованной поверхности осматривались все повреждения поверхности грызунами, земля вокруг их нор. По результатам обследования подъемный материал, в пределах землеотвода проектируемого объекта, представляющий историко-культурную ценность, не обнаружен.

Участниками работ была тщательно обследована вся территория отводимая под объект, включая все обнажения грунта природного и техногенного характера. В ходе обследования зафиксированы следы современной хозяйственной деятельности, отсутствие в пределах земельного отвода проектируемого объекта обследования древних следов деятельности человека: руинированных остатков архитектурных конструкций, погребальных сооружений и других элементов материальной культуры; отсутствие на поверхности подъемных сборов; отсутствие культурного слоя и одиночных артефактов в шурфах.

Таким образом, в результате проведения археологического обследования земельного участка по титулу: "Межпоселковый газопровод от ГРС Марийский НПЗ до пгт Килемары Республики Марий Эл". Этап 3 Строительство межпоселкового газопровода от пгт Санчурск Кировской области до границы Республики Марий Эл" на территории Санчурского района Кировской области, установлено, что в пределах землеотвода

проектируемого объекта, объекты культурного наследия (памятники археологии) отсутствуют.

Обоснования вывода экспертизы:

В результате проведенных ООО «НПП Археобюро» в 2023 г. полевых археологических работ (археологическая разведка) были обследованы земельные участки, отводимые под размещение проектируемого объекта: «Межпоселковый газопровод от ГРС Марийский НПЗ до пгт Килемары Республики Марий Эл». Этап 3 Строительство межпоселкового газопровода от пгт Санчурск Кировской области до границы Республики Марий Эл», расположенные в Санчурском муниципальном округе Кировской области.

Обследование проводилось на основании Открытого листа № 3077-2023 от 02.08.2023 г., выданного Министерством культуры Российской Федерации на имя Е.В. Лыловой. Указанный открытый лист предоставляет право производить следующие археологические полевые работы: археологические разведки с осуществлением локальных земляных работ на указанных территориях в целях выявления объектов археологического наследия, уточнения сведений о них и планирования мероприятий по обеспечению их сохранности.

Земельный участок, отводимый под размещение проектируемого объекта: "Межпоселковый газопровод от ГРС Марийский НПЗ до пгт Килемары Республики Марий Эл". Этап 3 Строительство межпоселкового газопровода от пгт Санчурск Кировской области до границы Республики Марий Эл" на территории Санчурского района Кировской области, является линейным, совокупной протяженностью - 5,1 км при ширине полосы отвода от 20 до 50 метров.

В ходе предварительных работ были изучены материалы археологических обследований в МО Санчурский район Кировской области, проводившихся в предшествующее время. Согласно архивным данным, на земельных участках под объект проектирования: "Межпоселковый газопровод от ГРС Марийский НПЗ до пгт Килемары Республики Марий Эл". Этап 3 Строительство межпоселкового газопровода от пгт Санчурск Кировской области до границы Республики Марий Эл" на территории Санчурского района Кировской области, объекты культурного наследия, включенные в единый государственный реестр объектов культурного наследия (памятников истории и культуры) народов Российской Федерации, неизвестны.

Согласно архивным данным, ближайшими к проектируемому объекту памятниками археологии являются:

Согласно письмам исх. № 751-55-01-14 от 17.07.2023 г. и № 1064-55-01-14 от 26.09.2023 г, Управление государственной охраны объектов культурного наследия Кировской области (далее – Инспекция) сведениями о наличии (отсутствии) на земельных участках, предназначенных под размещение проектируемого объекта "Межпоселковый газопровод от ГРС Марийский НПЗ до пгт Килемары Республики Марий Эл". Этап 3 Строительство межпоселкового газопровода от пгт Санчурск Кировской области до границы Республики Марий Эл, объектов археологического наследия, включенных в единый государственный реестр объектов культурного наследия (памятников истории и культуры) народов Российской Федерации, выявленных объектов культурного наследия и объектов, обладающих признаками объекта культурного (археологического) наследия, не располагает.

Комплексное археологическое обследование включало в себя: тщательный визуальный осмотр местности, осмотр почвенных обнажений, осыпей, поверхности пашни, склонов оврагов и ложбин, обваловок существующих скважин. На задернованной поверхности осматривались все повреждения поверхности грызунами, земля вокруг их нор.

Обследованный участок отображен на 14 фотоснимках, зафиксированных на 7 точках фотофиксации. На обследованных участках заложено 8 шурфов размерами 1 x 1 м (Приложение 6, шурфы № 1-29). Выполненные стратиграфические разрезы показали отсутствие культурного слоя и какого-либо археологического материала, что подтверждено материалами фотофиксации: общие виды раскопанных шурфов, а также непосредственно самих разрезов крупным планом. После проведения исследования производилась рекультивация шурфов, что подтверждено соответствующими материалами фотофиксации.

Количество стратиграфических разрезов соответствует методическим рекомендациям (п. 3.20. Положения о порядке проведения археологических полевых работ и составления научной отчетной документации, утвержденного постановлением Бюро Отделения историко-филологических наук Российской академии наук от 20.06.2018 № 32).

В результате проведенного обследования, в пределах землеотвода проектируемого объекта: "Межпоселковый газопровод от ГРС Марийский НПЗ до пгт Килемары Республики Марий Эл". Этап 3 Строительство межпоселкового газопровода от пгт Санчурск Кировской области до границы Республики Марий Эл" на территории Санчурского района Кировской области, объектов культурного (археологического) наследия и объектов, обладающих признаками объектов археологического наследия, не обнаружено.

Таким образом, осуществление каких-либо охранных мероприятий (археологические раскопки, наблюдение, разработка документации или разделов документации, обосновывающих меры по обеспечению сохранности объекта культурного наследия, включенного в реестр, выявленного объекта культурного наследия либо объекта, обладающего признаками объекта культурного наследия, при проведении земляных, мелиоративных, хозяйственных работ, предусмотренных статьей 25 Лесного кодекса Российской Федерации работ по использованию лесов (за исключением работ, указанных в пунктах 3, 4 и 7 части 1 статьи 25 Лесного кодекса Российской Федерации) и иных работ в границах территории объекта культурного наследия либо на земельном участке, непосредственно связанном с земельным участком в границах территории объекта культурного наследия и пр.) в связи с предстоящими строительными работами на данном участке не требуется.

Вывод экспертизы:

Экспертизой установлено, что на земельных участках, отводимых под объект "Межпоселковый газопровод от ГРС Марийский НПЗ до пгт Килемары Республики Марий Эл". Этап 3 Строительство межпоселкового газопровода от пгт Санчурск Кировской области до границы Республики Марий Эл" на территории Санчурского района Кировской области, подлежащих воздействию земляных, строительных, мелиоративных, хозяйственных работ и иных работ, объекты культурного наследия, включенные в реестр, выявленные объекты культурного наследия, а также объекты, обладающие признаками объекта культурного наследия отсутствуют.

Проведение земляных, строительных, мелиоративных и (или) хозяйственных работ, предусмотренных статьей 25 Лесного кодекса Российской Федерации работ по использованию лесов и иных работ при определении отсутствия или наличия выявленных объектов археологического наследия на земельных участках, землях лесного фонда либо в границах водных объектов или их частей, подлежащих воздействию земляных, строительных, мелиоративных и (или) хозяйственных работ, предусмотренных статьей 25 Лесного кодекса Российской Федерации работ по использованию лесов и иных работ в пределах земельного участка, предназначенного под объект: "Межпоселковый газопровод от ГРС Марийский НПЗ до пгт Килемары Республики Марий Эл". Этап 3 Строительство межпоселкового газопровода от пгт Санчурск Кировской области до границы Республики Марий Эл" на территории Санчурского района Кировской области, **ВОЗМОЖНО (положительное заключение).**

Приложения:

1. Приложение 1. Копия Открытого листа № 3077-2023 от 02.08.2023 г., выданного Министерством культуры РФ на имя Е.В. Лыловой (на 1 листе);
2. Приложение 2. Копия письма ООО «ИПИГАЗ» (заказчик работ) о предоставлении координат поворотных точек проектируемого объекта № 5600-УФА/2024 от 01.03.2024 г. (на 2 листах);
3. Приложение 3. Копия картографического материала, предоставленного заказчиком работ ООО «ИПИГАЗ» - (на 1 листе);
4. Приложение 4.1 Копия письма Управления государственной охраны объектов культурного наследия Кировской области № 751-55-01-14 от 17.07.2023 г. - (на 2 листах);

5. Приложение 4.2 Копия письма Управления государственной охраны объектов культурного наследия Кировской области № 1064-55-01-14 от 26.09.2023 г. - (на 2 листах);
6. Приложение 4.3 Копия письма Администрации Санчурского муниципального округа № 1833-11-03 от 28.07.2023 г. - (на 3 листах);
7. Приложение 5. Копии градостроительного плана земельного участка, на котором предполагается проведение земляных, строительных, мелиоративных, хозяйственных и иных работ - (на 1 листе);
8. Приложение 6. Иллюстрации (на 30 листе);
9. Приложение 7. Выписки из ЕГРН по земельным участкам с кадастровыми номерами: 43:28:452501:241, 43:28:452501:219, 43:28:452501:220, 43:28:452501:218, 43:28:452501:216, 43:28:452501:217 – (на 7-и листах).

Государственный эксперт

Дата оформления Акта экспертизы: 17.03.2024 г.

Приложения

к Акту государственной историко-культурной экспертизы земель (земельных участков), подлежащих воздействию земляных, строительных, мелиоративных, хозяйственных работ, предусмотренных статьей 25 Лесного кодекса Российской Федерации работ по использованию лесов (за исключением работ, указанных в пунктах 3, 4 и 7 части 1 статьи 25 Лесного кодекса Российской Федерации) и иных работ, в случае, если орган охраны объектов культурного наследия не имеет данных об отсутствии на указанных землях объектов культурного наследия, включенных в реестр, выявленных объектов культурного наследия либо объектов, обладающих признаками объекта культурного наследия, отводимых под реализацию проекта: **«Межпоселковый газопровод от ГРС Марийский НПЗ до пгт Килемары Республики Марий Эл. Этап 3 Строительство межпоселкового газопровода от пгт Санчурск Кировской области до границы Республики Марий Эл».**

Приложение 1. Копия Открытого листа № 3077-2023 от 02.08.2023 г., выданного Министерством культуры РФ на имя Е.В. Лыловой (на 1 листе);

 Министерство культуры Российской Федерации	
<h1>ОТКРЫТЫЙ ЛИСТ</h1>	
№ 3077-2023	
Настоящий открытый лист выдан:	
Лыловой Евгении Владимировне	
паспорт <small>(серия номер паспорта)</small>	
на право проведения археологических полевых работ <i>в зоне строительства межпоселковых газопроводов от ГРС Воскресенское до пгт. Юрино, 1-й этап, от ГРС Юрино до границы Республики Марий Эл в Воскресенском районе Нижегородской области; от ГРС Воскресенское до пгт. Юрино, 2-й этап, от границы Республики Марий Эл до пгт. Юрино в Юринском районе; от ГРС Марийский НПЗ до пгт. Килемары, 1-й этап, от ГРС Марийский НПЗ до границы Республики Марий Эл в Орианском районе Республики Марий Эл; от ГРС Марийский НПЗ до пгт. Килемары, 2-й этап, строительство межпоселкового газопровода от границы Республики Марий Эл до пгт. Санчурск; от ГРС Марийский НПЗ до пгт. Килемары, 3-й этап, строительство межпоселкового газопровода от пгт. Санчурск до границы Республики Марий Эл в Санчурском районе Кировской области; от ГРС Марийский НПЗ до пгт. Килемары, 4-й этап, строительство межпоселкового газопровода от границы Республики Марий Эл до пгт. Килемары в Килемарском районе Республики Марий Эл.</i>	
<small>(место проведения археологических полевых работ)</small>	
На основании открытого листа	
Лылова Евгения Владимировна <small>(Ф.И.О.)</small>	
имеет право производить следующие археологические полевые работы: <i>археологические разведки с осуществлением локальных земляных работ на указанной территории в целях выявления объектов археологического наследия, уточнения сведений о них и планирования мероприятий по обеспечению их сохранности.</i>	
Передовверие права на проведение археологических полевых работ по данному открытому листу другому лицу запрещается.	
Срок действия открытого листа: с	<u>2 августа 2023 г.</u> по <u>5 июня 2024 г.</u>
Дата принятия решения о предоставлении открытого листа:	<u>2 августа 2023 г.</u>
Первый заместитель Министра <small>(должность)</small>	С.Г.Обрывалин <small>(Ф.И.О.)</small>
Дата <u>2 августа 2023 г.</u>	<small>(подпись)</small>  <small>М.П.</small>
032143	

Приложение 2. Копия письма ООО «ИПИГАЗ» (заказчик работ) о предоставлении координат поворотных точек проектируемого объекта № 5600-УФА/2024 от 01.03.2024 г. (на 2 листах);



**Общество с ограниченной ответственностью
«Институт прикладных
исследований газовой промышленности»
(ООО «ИПИГАЗ»)**

Адрес местонахождения: Проспект Рязанский, дом 22, корпус 2,
этаж 7, пом. XIII, ком. 19, Москва, 109428
Телефон/факс: (495) 108-52-42 e-mail: info@ipigaz.ru;
ИНН 7707666430/КПП 772101001

**Директору
ООО «НПП Археобюро»
Цепунову Ю.А.**

от 01.03.2024 № 5600-УФА/2024

**О направлении сведений для ГИКЭ (код
объекта 43/20175-1)**

Уважаемый Юрий Александрович!

Направляем Вам координаты поворотных точек землеотвода, отводимого под размещение проектируемого объекта «Межпоселковый газопровод от ГРС Марийский НПЗ до пгт Килемары Республики Марий Эл. Этап 3 Строительство межпоселкового газопровода от пгт Санчурск Кировской области до границы Республики Марий Эл», код стройки 43/20175-1. Просим данные сведения включить в состав документации при прохождении государственной историко-культурной экспертизы.

Координаты поворотных точек земельных участков под проектируемые объекты даны в таблицах ниже:

N	координаты поворотных точек МСК - 43 (зона 1)		координаты поворотных точек WGS - 84	
	X	Y	Широта (N)	Долгота (E)
1	397146.1000	1222361.6000	56°55'34.851"	47°05'39.729"
2	397138.3083	1222378.6173	56°55'34.603"	47°05'40.738"
3	397147.8690	1222384.3309	56°55'34.914"	47°05'41.072"
4	397921.4020	1222846.5993	56°56'00.018"	47°06'08.101"
5	398032.8804	1222974.2221	56°56'03.649"	47°06'15.604"
6	397974.3659	1223145.4917	56°56'01.793"	47°06'25.754"
7	398091.2353	1223383.6603	56°56'05.621"	47°06'39.793"
8	398198.6159	1223455.7160	56°56'09.107"	47°06'44.013"
9	397880.7377	1223929.4323	56°55'58.929"	47°07'12.144"
10	397925.7762	1224158.2094	56°56'00.431"	47°07'25.655"
11	397848.5718	1224273.2629	56°55'57.958"	47°07'32.487"
12	397738.7356	1224754.2672	56°55'54.503"	47°08'00.968"
13	397708.5706	1224754.0154	56°55'53.528"	47°08'00.964"
14	397708.3936	1224808.8481	56°55'53.533"	47°08'04.206"

2

15	397707.0701	1224878.7737	56°55'53.504"	47°08'08.341"
16	397706.6916	1224898.7701	56°55'53.496"	47°08'09.524"
17	397716.6898	1224898.9594	56°55'53.819"	47°08'09.531"
18	397716.1220	1224928.9540	56°55'53.806"	47°08'11.305"
19	397737.7040	1224929.5685	56°55'54.504"	47°08'11.334"
20	397726.5953	1226671.4361	56°55'54.474"	47°09'54.331"
21	397723.6126	1226700.5978	56°55'54.383"	47°09'56.056"
22	397719.3262	1226706.5322	56°55'54.246"	47°09'56.408"
23	397713.6587	1226714.3789	56°55'54.064"	47°09'56.874"
24	397729.4964	1226726.6091	56°55'54.578"	47°09'57.592"
25	397735.5393	1226718.2427	56°55'54.772"	47°09'57.095"
26	397742.9635	1226707.9640	56°55'55.010"	47°09'56.485"
27	397746.5889	1226672.5194	56°55'55.121"	47°09'54.388"
28	397758.7214	1224756.5842	56°55'55.150"	47°08'01.098"
29	397867.2448	1224281.3290	56°55'58.563"	47°07'32.957"
30	397946.9998	1224162.4745	56°56'01.118"	47°07'25.900"
31	397901.9613	1223933.6974	56°55'59.616"	47°07'12.389"
32	398226.3675	1223450.2526	56°56'10.003"	47°06'43.680"
33	398106.8294	1223370.0389	56°56'06.122"	47°06'38.982"
34	397995.9702	1223144.1184	56°56'02.492"	47°06'25.665"
35	398055.5395	1222969.7613	56°56'04.381"	47°06'15.332"
36	397934.3808	1222831.0563	56°56'00.435"	47°06'07.177"
37	397280.6366	1222440.3745	56°55'39.218"	47°05'44.333"
38	397146.1000	1222361.6000	56°55'34.851"	47°05'39.729"

Приложение: Проектное решение - на 1 листе (в формате PDF).

Директор
ОП ООО "ИПИГАЗ" в г. Уфе

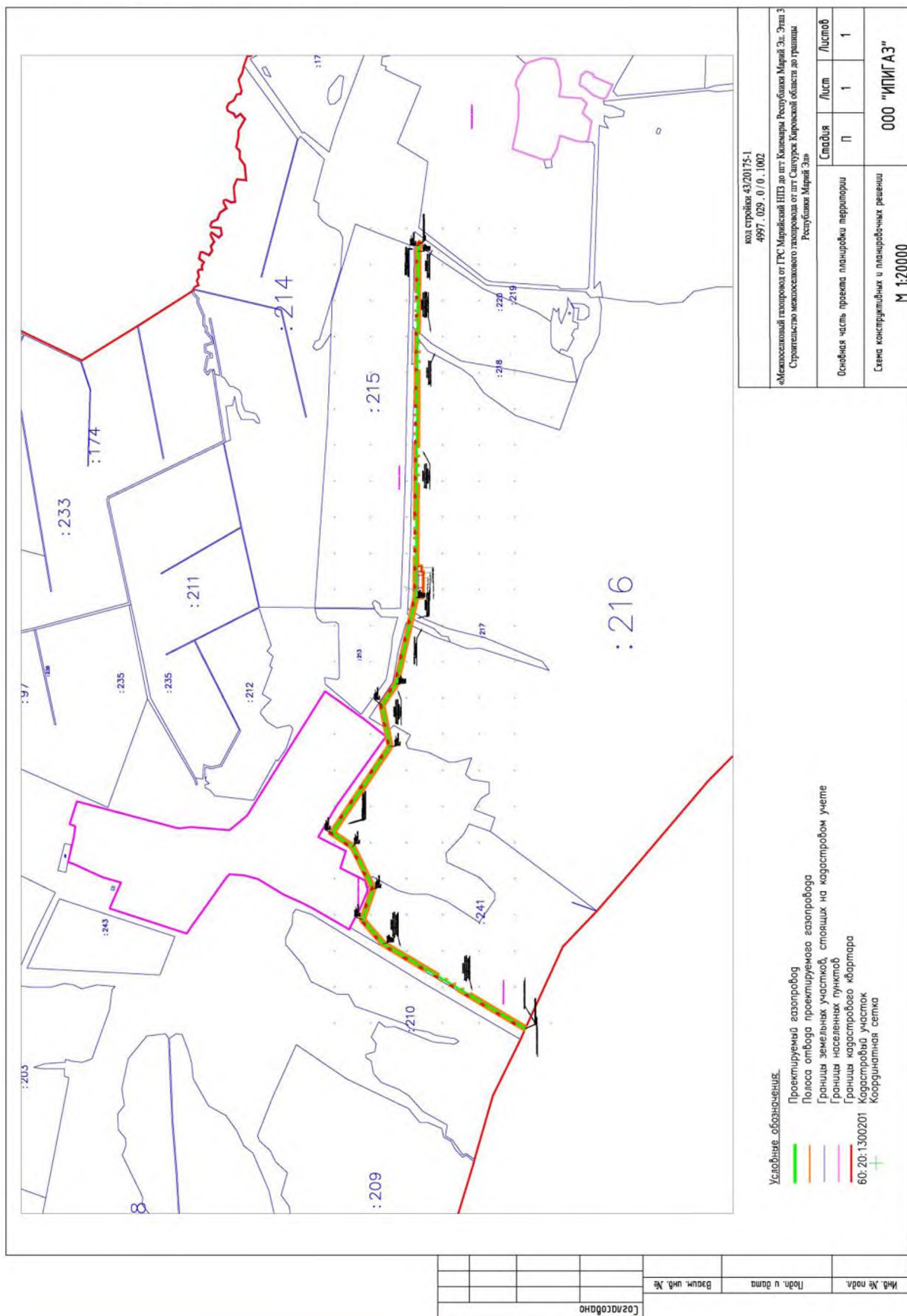
А.П. Демин

Казиковцев Глеб Сергеевич
БГИП, Инженер 1 категории
+7 (347) 210-01-24, доб. 2865
gleb.kazakovcev@ipigaz.ru

Система менеджмента сертифицирована на соответствие требованиям
ГОСТ Р ИСО 9001, ГОСТ Р ИСО 14001, ГОСТ Р ИСО 45001, СТО Газпром 9001.



Приложение 3. Копия картографического материала, предоставленного заказчиком работ ООО «ИПИГАЗ» - (на 1 листе);



Приложение 4.1 Копия письма Управления государственной охраны объектов культурного наследия Кировской области № 751-55-01-14 от 17.07.2023 г. - (на 2 листах);



**УПРАВЛЕНИЕ
ГОСУДАРСТВЕННОЙ ОХРАНЫ
ОБЪЕКТОВ КУЛЬТУРНОГО
НАСЛЕДИЯ КИРОВСКОЙ ОБЛАСТИ**

ул. Карла Либкнехта, д. 69
г. Киров обл., 610019
тел., факс (8332) 32-05-07
kirovokn43@mail.ru

Главному инженеру
ОП ООО «ИПИГАЗ» в г. Уфе

Годжаеву Д.А.

Проспект Рязанский, д. 22, корпус 2,
этаж 7, пом. XIII, ком. 19, Москва,
109428

17.07.2023 № 751-55-01-14
На № 18184-УФА/2023 от 07.07.2023

ЗАКЛЮЧЕНИЕ

**о наличии или об отсутствии объектов культурного наследия
или объектов, обладающих признаками объекта культурного наследия,
по объекту «Межпоселковый газопровод от ГРС Марийский НПЗ
до пгт Килемары Республики Марий Эл. Этап 3. Строительство
межпоселкового газопровода от пгт Санчурск Кировской области
до границы Республики Марий Эл»**

На участке реализации проектных решений по титулу: «Межпоселковый газопровод от ГРС Марийский НПЗ до пгт Килемары Республики Марий Эл. Этап 3. Строительство межпоселкового газопровода от пгт Санчурск Кировской области до границы Республики Марий Эл», отсутствуют объекты культурного наследия, включенные в единый государственный реестр объектов культурного наследия народов Российской Федерации, выявленные объекты культурного наследия.

Испрашиваемый участок расположен вне зон охраны объектов культурного наследия и защитных зон объектов культурного наследия.

Сведениями об отсутствии на испрашиваемом участке объектов, обладающих признаками объекта культурного наследия, управление государственной охраны объектов культурного наследия Кировской области (далее – Управление) не располагает.

Учитывая изложенное, Заказчик работ в соответствии со ст. 28, 30, 31, 32, 36, 45.1 Федерального закона от 25.06.2002 № 73-ФЗ «Об объектах культурного наследия (памятниках истории и культуры) народов Российской Федерации» (далее - Федеральный закон № 73-ФЗ) обязан:

- обеспечить проведение и финансирование историко-культурной экспертизы земельного участка, подлежащего воздействию земляных, строительных, хозяйственных и иных работ, путем археологической разведки, в порядке, установленном ст. 45.1 Федерального закона № 73-ФЗ;

- представить в Управление документацию, подготовленную на основе археологических полевых работ, содержащую результаты исследований, в соответствии с которыми определяется наличие или отсутствие объектов,

ООО «ИПИГАЗ»
№ 14558-ВХ-2023
от 18.07.2023

обладающих признаками объекта культурного наследия на земельном участке, подлежащем воздействию земляных, строительных, хозяйственных и иных работ, а также заключение государственной историко-культурной экспертизы указанной документации (либо земельного участка).

В случае обнаружения в границе земельного участка, подлежащего воздействию земляных, строительных, хозяйственных и иных работ объектов, обладающих признаками объекта археологического наследия, и после принятия Управлением решения о включении данного объекта в перечень выявленных объектов культурного наследия:

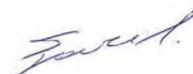
- разработать в составе проектной документации раздел об обеспечении сохранности выявленного объекта культурного наследия или о проведении спасательных археологических полевых работ или проект обеспечения сохранности выявленного объекта культурного наследия либо план проведения спасательных археологических полевых работ, включающих оценку воздействия проводимых работ на указанный объект культурного наследия (далее документация или раздел документации, обосновывающий меры по обеспечению сохранности выявленного объекта культурного наследия);

- получить по документации или разделу документации, обосновывающей меры по обеспечению сохранности выявленного объекта культурного наследия заключение государственной историко-культурной экспертизы и представить его совместно с указанной документацией в Управление на согласование;

- обеспечить реализацию согласованной Управлением документации, обосновывающей меры по обеспечению сохранности выявленного объекта культурного наследия.


Дополнительно сообщаем, что с 2022 года вы можете подать заявку о наличии или отсутствии объектов культурного наследия на земельном участке через Единый портал государственных и муниципальных услуг с использованием Платформы государственных услуг и сервисов. Инструкция для подачи заявки размещена в разделе новости официального сайта управления государственной охраны объектов культурного наследия Кировской области.

И.о. начальника управления



А.Ю. Грачев

Брызгалов Юрий Павлович
(8332) 27-27-41 доп. 4108


14.08.2022

Приложение 4.2 Копия письма Управления государственной охраны объектов культурного наследия Кировской области № 1064-55-01-14 от 26.09.2023 г. - (на 2 листах);



**УПРАВЛЕНИЕ
ГОСУДАРСТВЕННОЙ ОХРАНЫ
ОБЪЕКТОВ КУЛЬТУРНОГО
НАСЛЕДИЯ КИРОВСКОЙ ОБЛАСТИ**

ул. Карла Либкнехта, д. 69
г. Киров обл., 610019
тел. (8332) 27-27-41
kirovokn43@mail.ru

Директору
ОП ООО «ИПИГАЗ» в г. Уфе

Демину А.П.

Проспект Рязанский, д. 22, корпус 2,
этаж 7, пом. XIII, ком. 19, Москва,
109428

26.09.2023 № 1064-55-01-14

На № 25373-УФА/2023 от 18.09.2023

ЗАКЛЮЧЕНИЕ

**о наличии или об отсутствии объектов культурного наследия
или объектов, обладающих признаками объекта культурного наследия,
по объекту «Межпоселковый газопровод от ГРС Марийский НПЗ
до пгт Килемары Республики Марий Эл. Этап 3. Строительство
межпоселкового газопровода от пгт Санчурск Кировской области
до границы Республики Марий Эл»**

На участке реализации проектных решений по титулу: «Межпоселковый газопровод от ГРС Марийский НПЗ до пгт Килемары Республики Марий Эл. Этап 3. Строительство межпоселкового газопровода от пгт Санчурск Кировской области до границы Республики Марий Эл», отсутствуют объекты культурного наследия, включенные в единый государственный реестр объектов культурного наследия народов Российской Федерации, выявленные объекты культурного наследия.

Испрашиваемый участок расположен вне зон охраны объектов культурного наследия и защитных зон объектов культурного наследия.

Сведениями об отсутствии на испрашиваемом участке объектов, обладающих признаками объекта культурного наследия, управление государственной охраны объектов культурного наследия Кировской области (далее – Управление) не располагает.

Учитывая изложенное, Заказчик работ в соответствии со ст. 28, 30, 31, 32, 36, 45.1 Федерального закона от 25.06.2002 № 73-ФЗ «Об объектах культурного наследия (памятниках истории и культуры) народов Российской Федерации» (далее - Федеральный закон № 73-ФЗ) обязан:

- обеспечить проведение и финансирование историко-культурной экспертизы земельного участка, подлежащего воздействию земляных, строительных, хозяйственных и иных работ, путем археологической разведки, в порядке, установленном ст. 45.1 Федерального закона № 73-ФЗ;

- представить в Управление документацию, подготовленную на основе археологических полевых работ, содержащую результаты исследований, в соответствии с которыми определяется наличие или отсутствие объектов,

обладающих признаками объекта культурного наследия на земельном участке, подлежащем воздействию земляных, строительных, хозяйственных и иных работ, а также заключение государственной историко-культурной экспертизы указанной документации (либо земельного участка).

В случае обнаружения в границе земельного участка, подлежащего воздействию земляных, строительных, хозяйственных и иных работ объектов, обладающих признаками объекта археологического наследия, и после принятия Управлением решения о включении данного объекта в перечень выявленных объектов культурного наследия:

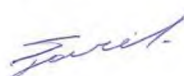
- разработать в составе проектной документации раздел об обеспечении сохранности выявленного объекта культурного наследия или о проведении спасательных археологических полевых работ или проект обеспечения сохранности выявленного объекта культурного наследия либо план проведения спасательных археологических полевых работ, включающих оценку воздействия проводимых работ на указанный объект культурного наследия (далее документация или раздел документации, обосновывающий меры по обеспечению сохранности выявленного объекта культурного наследия);

- получить по документации или разделу документации, обосновывающей меры по обеспечению сохранности выявленного объекта культурного наследия заключение государственной историко-культурной экспертизы и представить его совместно с указанной документацией в Управление на согласование;

- обеспечить реализацию согласованной Управлением документации, обосновывающей меры по обеспечению сохранности выявленного объекта культурного наследия.


Дополнительно сообщаем, что с 2022 года вы можете подать заявку о наличии или отсутствии объектов культурного наследия на земельном участке через Единый портал государственных и муниципальных услуг с использованием Платформы государственных услуг и сервисов. Инструкция для подачи заявки размещена в разделе новости официального сайта управления государственной охраны объектов культурного наследия Кировской области.

И.о. начальника управления



А.Ю. Грачев

Брызгалов Юрий Павлович
(8332) 27-27-41 доп. 4108



26.09.2023

Приложение 4.3 Копия письма Администрации Санчурского муниципального округа №1833-11-03 от 28.07.2023 г. - (на 3 листах);



Муниципальное образование
Санчурский муниципальный округ
Кировской области

**АДМИНИСТРАЦИЯ
САНЧУРСКОГО
МУНИЦИПАЛЬНОГО
ОКРУГА**

ул. Р.Люксембург, ба, пгт Санчурск
Кировская область, 612370
Телефон (833 57) 2-13-21
E-mail: admsanch@kirovreg.ru

28.07.2023 № 1833 -11-03

На № 17924-УФА/2023 от
05.07.2023

О предоставлении информации

Г _____ Г

Директору ОП ООО «ИПИГАЗ»

А.П. Демину

Уважаемый Алексей Павлович!

Направляем Вам следующие сведения в районе размещения объекта «Межпоселковый газопровод от ГРС Марийской НПЗ до пгт Килемары Республики Марий Эл. Этап 3. Строительство межпоселкового газопровода от пгт Санчурск Кировской области до границы Республики Марий Эл»:

1. Объекты культурного наследия в районе размещения объекта отсутствуют.
2. Объекты особо охраняемых природных территорий муниципального значения отсутствуют.
3. В зоне размещения проектируемого объекта в д. Колотово располагается река Удюрма и в 130 м от объекта пруд.
4. Рыбохозяйственные категории отсутствуют.
5. Мелиорированные земли в зоне размещения объекта отсутствуют.
6. Территории традиционного природопользования коренных малочисленных народов Севера, Сибири и Дальнего Востока отсутствуют.

7. Природно-лечебные ресурсы, лечебно-оздоровительные местности и курорты, включая санитарно-курортные организации отсутствуют.

8. Территории ВОП и территории бывших воинских формирований отсутствуют.

9. В настоящее время на территории муниципального округа объявлен режим чрезвычайной ситуации по ликвидации африканской чумы свиней. Процесс захоронения свиней происходит в 500 м от зоны проектируемого объекта у д. Икманур. В дальнейшем Вам будет предоставлен пакет документов по выделению зоны захоронений.

10. Информацией о плотности, численности охотничьих животных, а также редких и исчезающих видов животного и растительного мира, местообитаний охотничьих видов, о миграционных коридорах и местах миграционных стоянок животных за последние 10 лет администрация округа не располагает. С данным запросом Вам необходимо обратиться в Министерство охраны окружающей среды Кировской области.

11. Ключевые орнитологические территории отсутствуют.

12. В районе размещения объекта находится разведочно-эксплуатационная скважина №6237 на земельном участке с кадастровым номером 43:28:471201:83.

13. Предприятия, осуществляющие услуги по обращению с отходами, лицензированных на деятельность по сбору, транспортированию, обработке, утилизации, обезвреживанию, размещению отходов I-IV классов опасности, отсутствуют.

14. В районе размещения объекта имеется санитарно-защитная зона разведочно-эксплуатационной скважины №6237, санитарно-защитная зона кладбища и санитарно-защитная зона скотомогильника (прилагается карта градостроительного зонирования).

15. Земельные участки лесного фонда, городских лесов, зеленых зон, лесопарковых зон отсутствуют.

16. Особо ценные продуктивные сельскохозяйственные угодья отсутствуют.

17. На расстоянии около 500-700 м от проектируемого объекта находится действующее кладбище площадью 3,4 га. Располагается на земельном участке с кадастровым номером 43:28:471201:32.

18. В зоне размещения газопровода с. Сметанино имеются сельскохозяйственные земельные участки, находящиеся в собственности граждан и юридических лиц. На земельном участке с кадастровым номером 43:28:471201:79 площадью 51897 кв.м. располагается фермерское хозяйство. В д. Икманур на земельном участке с кадастровым номером 43:28:452501:240 площадью 10995 кв.м. также располагается фермерское хозяйство. Ближе к границе с республикой Марий Эл находится КФХ «Санчурск». Земельные участки с кадастровыми номерами 43:28:452501:216 и 43:28:452501:241 предоставлены в аренду. По всей зоне размещения газопровода располагаются земельные участки ООО «Возрождение».

19. Аэродромы и приаэродромные территории отсутствуют.

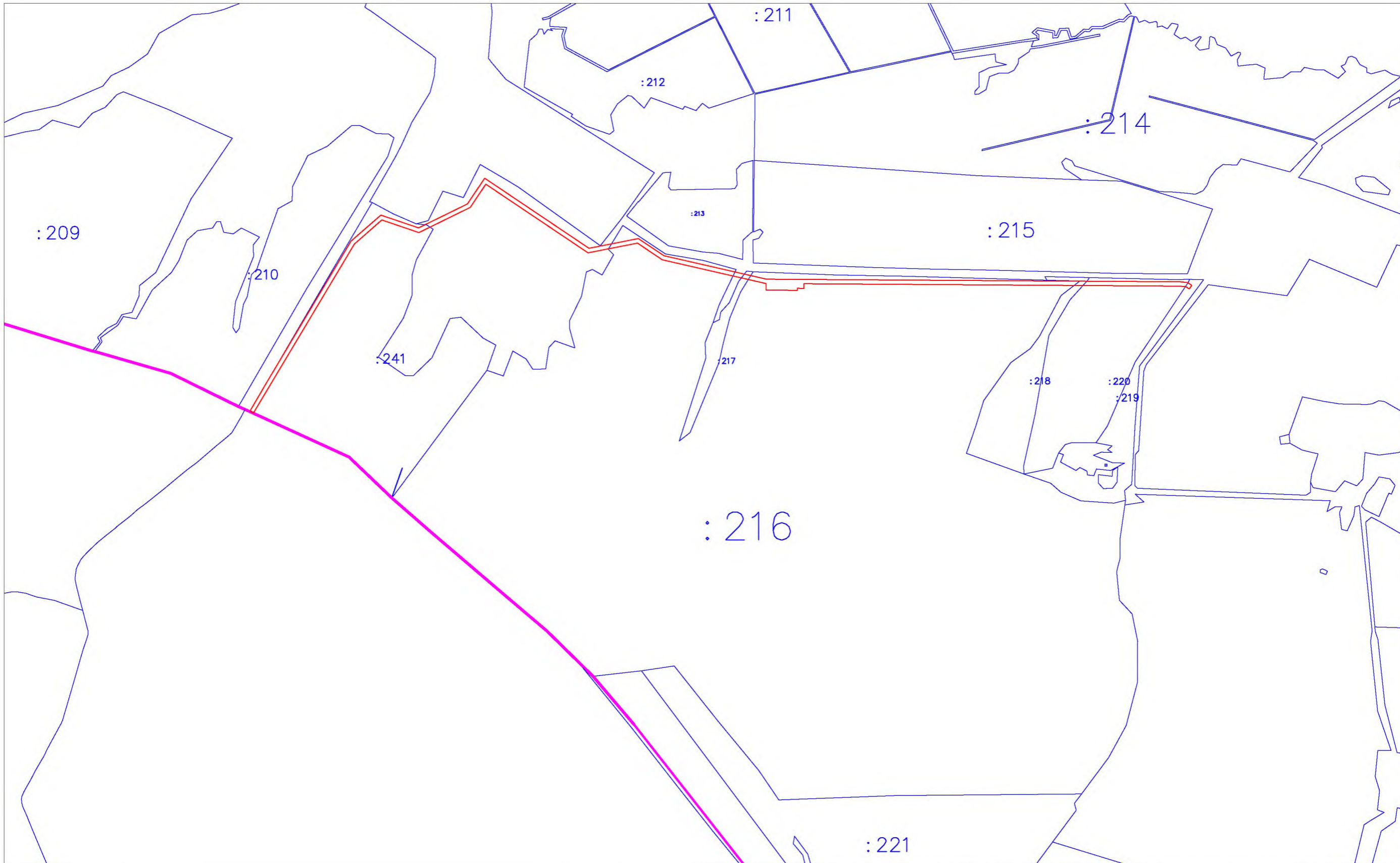
Заместитель главы администрации
муниципального округа по жизнеобеспечению

В.Е. Полозов

Приложение № 5

(копия градостроительного плана земельного участка, на котором предполагается проведение земляных, строительных, мелиоративных, хозяйственных и иных работ)

к Акту государственной историко-культурной экспертизы земель (земельных участков), подлежащих воздействию земляных, строительных, мелиоративных, хозяйственных работ, предусмотренных статьей 25 Лесного кодекса Российской Федерации работ по использованию лесов (за исключением работ, указанных в пунктах 3, 4 и 7 части 1 статьи 25 Лесного кодекса Российской Федерации) и иных работ, в случае, если орган охраны объектов культурного наследия не имеет данных об отсутствии на указанных землях объектов культурного наследия, включенных в реестр, выявленных объектов культурного наследия либо объектов, обладающих признаками объекта культурного наследия, отводимых под реализацию проекта: **«Межпоселковый газопровод от ГРС Марийский НПЗ до пгт Килемары Республики Марий Эл. Этап 3 Строительство межпоселкового газопровода от пгт Санчурск Кировской области до границы Республики Марий Эл».**



Согласовано	

Взаим. инв. №

Подп. и дата

Инв. № подл.

Условные знаки

- границы территории, в отношении которой осуществляется подготовка проекта планировки
- границы кадастрового деления
- границы района

Примечание:

- проектом не предусматривается установление границ зон планируемого размещения объекта, подлежащих реконструкции в связи с их изменением их местоположения;
- проектом не предусматривается изъятие земельных участков для государственных и муниципальных нужд;
- границы зон планируемого размещения объектов капитального строительства, установленные ранее утвержденной документацией по планировке территории отсутствуют.

Изм.	Кол.уч.	Лист	№ док.	Подпись	Дата
Разраб.					
Проверил					

Градостроительный план земельного участка, на котором предполагается проведение земельных, строительных, мелиоративных, хозяйственных и иных работ

«Межпоселковый газопровод от ГРС Марийский НПЗ до пгт Килемары Республики Марий Эл. Этап 3 Строительство межпоселкового газопровода от пгт Санчурск Кировской области до границы Республики Марий Эл»

Основная часть проекта планировки территории	Стадия	Лист	Листов
	П	1	1

Схема конструктивных и планировочных решений
М 1:20000

ООО "ИПИГАЗ"

Формат А3

Приложение № 6 (иллюстрации)

к Акту государственной историко-культурной экспертизы земель (земельных участков), подлежащих воздействию земляных, строительных, мелиоративных, хозяйственных работ, предусмотренных статьей 25 Лесного кодекса Российской Федерации работ по использованию лесов (за исключением работ, указанных в пунктах 3, 4 и 7 части 1 статьи 25 Лесного кодекса Российской Федерации) и иных работ, в случае, если орган охраны объектов культурного наследия не имеет данных об отсутствии на указанных землях объектов культурного наследия, включенных в реестр, выявленных объектов культурного наследия либо объектов, обладающих признаками объекта культурного наследия, отводимых под реализацию проекта **«Межпоселковый газопровод от ГРС Марийский НПЗ до пгт Килемары Республики Марий Эл. Этап 3 Строительство межпоселкового газопровода от пгт Санчурск Кировской области до границы Республики Марий Эл».**



Рис. 8. "Межпоселковый газопровод от ГРС Марийский НПЗ до пгт Килемары Республики Марий Эл". Этап 3 Строительство межпоселкового газопровода от пгт Санчурск Кировской области до границы Республики Марий Эл. Точка фотофиксации 1. Вид с северо-востока.



Рис. 9. "Межпоселковый газопровод от ГРС Марийский НПЗ до пгт Килемары Республики Марий Эл". Этап 3 Строительство межпоселкового газопровода от пгт Санчурск Кировской области до границы Республики Марий Эл. Точка фотофиксации 1. Вид с юго-запада.



Рис. 10. "Межпоселковый газопровод от ГРС Марийский НПЗ до пгт Килемары Республики Марий Эл". Этап 3 Строительство межпоселкового газопровода от пгт Санчурск Кировской области до границы Республики Марий Эл. Точка фотофиксации 2. Вид с северо-востока.



Рис. 11. "Межпоселковый газопровод от ГРС Марийский НПЗ до пгт Килемары Республики Марий Эл". Этап 3 Строительство межпоселкового газопровода от пгт Санчурск Кировской области до границы Республики Марий Эл. Точка фотофиксации 2. Вид с запада-северо-запада.



Рис. 12. "Межпоселковый газопровод от ГРС Марийский НПЗ до пгт Килемары Республики Марий Эл". Этап 3 Строительство межпоселкового газопровода от пгт Санчурск Кировской области до границы Республики Марий Эл. Точка фотофиксации 3. Вид с северо-востока.



Рис. 13. "Межпоселковый газопровод от ГРС Марийский НПЗ до пгт Килемары Республики Марий Эл". Этап 3 Строительство межпоселкового газопровода от пгт Санчурск Кировской области до границы Республики Марий Эл. Точка фотофиксации 3. Вид с северо-запада.



Рис. 14. "Межпоселковый газопровод от ГРС Марийский НПЗ до пгт Килемары Республики Марий Эл". Этап 3 Строительство межпоселкового газопровода от пгт Санчурск Кировской области до границы Республики Марий Эл. Точка фотофиксации 4. Вид с юго-запада.



Рис. 15. "Межпоселковый газопровод от ГРС Марийский НПЗ до пгт Килемары Республики Марий Эл". Этап 3 Строительство межпоселкового газопровода от пгт Санчурск Кировской области до границы Республики Марий Эл. Точка фотофиксации 4. Вид с северо-востока.



Рис. 16. "Межпоселковый газопровод от ГРС Марийский НПЗ до пгт Килемары Республики Марий Эл". Этап 3 Строительство межпоселкового газопровода от пгт Санчурск Кировской области до границы Республики Марий Эл. Точка фотофиксации 5. Вид с востока.



Рис. 17. "Межпоселковый газопровод от ГРС Марийский НПЗ до пгт Килемары Республики Марий Эл". Этап 3 Строительство межпоселкового газопровода от пгт Санчурск Кировской области до границы Республики Марий Эл. Точка фотофиксации 5. Вид с запада.



Рис. 18. "Межпоселковый газопровод от ГРС Марийский НПЗ до пгт Килемары Республики Марий Эл". Этап 3 Строительство межпоселкового газопровода от пгт Санчурск Кировской области до границы Республики Марий Эл. Точка фотофиксации 6. Вид с востока.



Рис. 19. "Межпоселковый газопровод от ГРС Марийский НПЗ до пгт Килемары Республики Марий Эл". Этап 3 Строительство межпоселкового газопровода от пгт Санчурск Кировской области до границы Республики Марий Эл. Точка фотофиксации 6. Вид с запада.



Рис. 20. "Межпоселковый газопровод от ГРС Марийский НПЗ до пгт Килемары Республики Марий Эл". Этап 3 Строительство межпоселкового газопровода от пгт Санчурск Кировской области до границы Республики Марий Эл. Точка фотофиксации 7. Вид с востока.



Рис. 21. "Межпоселковый газопровод от ГРС Марийский НПЗ до пгт Килемары Республики Марий Эл". Этап 3 Строительство межпоселкового газопровода от пгт Санчурск Кировской области до границы Республики Марий Эл. Точка фотофиксации 7. Вид с запада.



Рис. 22. "Межпоселковый газопровод от ГРС Марийский НПЗ до пгт Килемары Республики Марий Эл". Этап 3 Строительство межпоселкового газопровода от пгт Санчурск Кировской области до границы Республики Марий Эл. Место под шурф 1. Вид с юга.



Рис. 23. "Межпоселковый газопровод от ГРС Марийский НПЗ до пгт Килемары Республики Марий Эл". Этап 3 Строительство межпоселкового газопровода от пгт Санчурск Кировской области до границы Республики Марий Эл. Шурф 1. Вид с юга.



Рис. 24. "Межпоселковый газопровод от ГРС Марийский НПЗ до пгт Килемары Республики Марий Эл". Этап 4. Строительство межпоселкового газопровода от границы Республики Марий Эл до пгт Килемары Республики Марий Эл. Шурф 1. Стратиграфия. Северная стенка, вид с юга.



Рис. 25. "Межпоселковый газопровод от ГРС Марийский НПЗ до пгт Килемары Республики Марий Эл". Этап 3 Строительство межпоселкового газопровода от пгт Санчурск Кировской области до границы Республики Марий Эл. Шурф 1. Рекультивация. Вид с юга.



Рис. 26. "Межпоселковый газопровод от ГРС Марийский НПЗ до пгт Килемары Республики Марий Эл". Этап 3 Строительство межпоселкового газопровода от пгт Санчурск Кировской области до границы Республики Марий Эл. Место под шурф 2. Вид с юга.



Рис. 27. "Межпоселковый газопровод от ГРС Марийский НПЗ до пгт Килемары Республики Марий Эл". Этап 3 Строительство межпоселкового газопровода от пгт Санчурск Кировской области до границы Республики Марий Эл. Шурф 2. Вид с юга.



Рис. 28. "Межпоселковый газопровод от ГРС Марийский НПЗ до пгт Килемары Республики Марий Эл". Этап 4. Строительство межпоселкового газопровода от границы Республики Марий Эл до пгт Килемары Республики Марий Эл. Шурф 2. Стратиграфия. Северная стенка, вид с юга.



Рис. 29. "Межпоселковый газопровод от ГРС Марийский НПЗ до пгт Килемары Республики Марий Эл". Этап 3 Строительство межпоселкового газопровода от пгт Санчурск Кировской области до границы Республики Марий Эл. Шурф 2. Рекультивация. Вид с юга.



Рис. 30. "Межпоселковый газопровод от ГРС Марийский НПЗ до пгт Килемары Республики Марий Эл". Этап 3 Строительство межпоселкового газопровода от пгт Санчурск Кировской области до границы Республики Марий Эл. Место под шурф 3. Вид с востока.



Рис. 31. "Межпоселковый газопровод от ГРС Марийский НПЗ до пгт Килемары Республики Марий Эл". Этап 3 Строительство межпоселкового газопровода от пгт Санчурск Кировской области до границы Республики Марий Эл. Шурф 3. Вид с востока.



Рис. 32. "Межпоселковый газопровод от ГРС Марийский НПЗ до пгт Килемары Республики Марий Эл". Этап 4. Строительство межпоселкового газопровода от границы Республики Марий Эл до пгт Килемары Республики Марий Эл. Шурф 3. Стратиграфия. Западная стенка, вид с востока.



Рис. 33. "Межпоселковый газопровод от ГРС Марийский НПЗ до пгт Килемары Республики Марий Эл". Этап 3 Строительство межпоселкового газопровода от пгт Санчурск Кировской области до границы Республики Марий Эл. Шурф 3. Рекультивация. Вид с востока.



Рис. 34. "Межпоселковый газопровод от ГРС Марийский НПЗ до пгт Килемары Республики Марий Эл". Этап 3 Строительство межпоселкового газопровода от пгт Санчурск Кировской области до границы Республики Марий Эл. Место под шурф 4. Вид с запада.



Рис. 35. "Межпоселковый газопровод от ГРС Марийский НПЗ до пгт Килемары Республики Марий Эл". Этап 3 Строительство межпоселкового газопровода от пгт Санчурск Кировской области до границы Республики Марий Эл. Шурф 4. Вид с запада.



Рис. 36. "Межпоселковый газопровод от ГРС Марийский НПЗ до пгт Килемары Республики Марий Эл". Этап 4. Строительство межпоселкового газопровода от границы Республики Марий Эл до пгт Килемары Республики Марий Эл. Шурф 4. Стратиграфия. Восточная стенка, вид с запада.



Рис. 37. "Межпоселковый газопровод от ГРС Марийский НПЗ до пгт Килемары Республики Марий Эл". Этап 3 Строительство межпоселкового газопровода от пгт Санчурск Кировской области до границы Республики Марий Эл. Шурф 4. Рекультивация. Вид с запада.



Рис. 38. "Межпоселковый газопровод от ГРС Марийский НПЗ до пгт Килемары Республики Марий Эл". Этап 3 Строительство межпоселкового газопровода от пгт Санчурск Кировской области до границы Республики Марий Эл. Место под шурф 5. Вид с востока.



Рис. 39. "Межпоселковый газопровод от ГРС Марийский НПЗ до пгт Килемары Республики Марий Эл". Этап 3 Строительство межпоселкового газопровода от пгт Санчурск Кировской области до границы Республики Марий Эл. Шурф 5. Вид с востока.



Рис. 40. "Межпоселковый газопровод от ГРС Марийский НПЗ до пгт Килемары Республики Марий Эл". Этап 4. Строительство межпоселкового газопровода от границы Республики Марий Эл до пгт Килемары Республики Марий Эл. Шурф 5. Стратиграфия. Западная стенка, вид с востока.



Рис. 41. "Межпоселковый газопровод от ГРС Марийский НПЗ до пгт Килемары Республики Марий Эл". Этап 3 Строительство межпоселкового газопровода от пгт Санчурск Кировской области до границы Республики Марий Эл. Шурф 5. Рекультивация. Вид с востока.



Рис. 42. "Межпоселковый газопровод от ГРС Марийский НПЗ до пгт Килемары Республики Марий Эл". Этап 3 Строительство межпоселкового газопровода от пгт Санчурск Кировской области до границы Республики Марий Эл. Место под шурф 6. Вид с запада.



Рис. 43. "Межпоселковый газопровод от ГРС Марийский НПЗ до пгт Килемары Республики Марий Эл". Этап 3 Строительство межпоселкового газопровода от пгт Санчурск Кировской области до границы Республики Марий Эл. Шурф 6. Вид с запада.



Рис. 44. "Межпоселковый газопровод от ГРС Марийский НПЗ до пгт Килемары Республики Марий Эл". Этап 4. Строительство межпоселкового газопровода от границы Республики Марий Эл до пгт Килемары Республики Марий Эл. Шурф 6. Стратиграфия. Восточная стенка, вид с запада.



Рис. 45. "Межпоселковый газопровод от ГРС Марийский НПЗ до пгт Килемары Республики Марий Эл". Этап 3 Строительство межпоселкового газопровода от пгт Санчурск Кировской области до границы Республики Марий Эл. Шурф 6. Рекультивация. Вид с запада.



Рис. 46. "Межпоселковый газопровод от ГРС Марийский НПЗ до пгт Килемары Республики Марий Эл". Этап 3 Строительство межпоселкового газопровода от пгт Санчурск Кировской области до границы Республики Марий Эл. Место под шурф 7. Вид с востока.



Рис. 47. "Межпоселковый газопровод от ГРС Марийский НПЗ до пгт Килемары Республики Марий Эл". Этап 3 Строительство межпоселкового газопровода от пгт Санчурск Кировской области до границы Республики Марий Эл. Шурф 7. Вид с востока.



Рис. 48. "Межпоселковый газопровод от ГРС Марийский НПЗ до пгт Килемары Республики Марий Эл". Этап 4. Строительство межпоселкового газопровода от границы Республики Марий Эл до пгт Килемары Республики Марий Эл. Шурф 7. Стратиграфия. Восточная стенка, вид с запада.



Рис. 49. "Межпоселковый газопровод от ГРС Марийский НПЗ до пгт Килемары Республики Марий Эл". Этап 3 Строительство межпоселкового газопровода от пгт Санчурск Кировской области до границы Республики Марий Эл. Шурф 7. Рекультивация. Вид с востока.



Рис. 50. "Межпоселковый газопровод от ГРС Марийский НПЗ до пгт Килемары Республики Марий Эл". Этап 3 Строительство межпоселкового газопровода от пгт Санчурск Кировской области до границы Республики Марий Эл. Место под шурф 8. Вид с запада.



Рис. 51. "Межпоселковый газопровод от ГРС Марийский НПЗ до пгт Килемары Республики Марий Эл". Этап 3 Строительство межпоселкового газопровода от пгт Санчурск Кировской области до границы Республики Марий Эл. Шурф 8. Вид с запада.



Рис. 52. "Межпоселковый газопровод от ГРС Марийский НПЗ до пгт Килемары Республики Марий Эл". Этап 4. Строительство межпоселкового газопровода от границы Республики Марий Эл до пгт Килемары Республики Марий Эл. Шурф 8. Стратиграфия. Восточная стенка, вид с запада.



Рис. 53. "Межпоселковый газопровод от ГРС Марийский НПЗ до пгт Килемары Республики Марий Эл". Этап 3 Строительство межпоселкового газопровода от пгт Санчурск Кировской области до границы Республики Марий Эл. Шурф 8. Рекультивация. Вид с запада.