



ДЕПАРТАМЕНТ КУЛЬТУРЫ КИРОВСКОЙ ОБЛАСТИ

РЕШЕНИЕ

от 23.10.2013

№ 463

г. Киров

Об установлении границы территории объекта культурного наследия (памятника истории и культуры) народов Российской Федерации федерального значения «Дом жилой, 1-я пол. XIX в.»

В соответствии с подпунктом 2 пункта 1 статьи 9.1, подпунктом 11 пункта 2 статьи 33 Федерального закона от 25.06.2002 № 73-ФЗ «Об объектах культурного наследия (памятниках истории и культуры) народов Российской Федерации», подпунктом 3.1.4.8 Положения о департаменте Культуры Кировской области, утвержденного постановлением Правительства области от 25.12.2008 № 157/549, департамент культуры Кировской области РЕШИЛ:

1. Установить границу территории объекта культурного наследия (памятника истории и культуры) народов Российской Федерации федерального значения «Дом жилой, 1-я пол. XIX в.», расположенного по адресу: Кировская область, г. Котельнич, ул. Советская, д. 82 (далее – Объект). Прилагается.

2. Установить, что в границах территории Объекта запрещается проектирование и проведение землеустроительных, земляных, строительных, мелиоративных, хозяйственных и иных работ, за исключением работ по сохранению Объекта и его территории, а также хозяйственной деятельности, не нарушающей целостности Объекта и не создающей угрозы его повреждения, разрушения или уничтожения.

3. Опубликовать настоящее решение на официальном сайте департамента культуры Кировской области.

Глава департамента

П.Н. Сырцев

УСТАНОВЛЕНА
 решением
 департамента культуры
 Кировской области
 от _____ № _____

ГРАНИЦА ТЕРРИТОРИИ
объекта культурного наследия (памятника истории и культуры) народов
Российской Федерации федерального значения
«Дом жилой, 1-я пол. XIX в.».

1. Описание границы территории Объекта.

Граница территории Объекта начинается от точки 1, расположенной на северо-восточном углу земельного участка с кадастровым номером 43:43:11151:85, и проходит 21,6 метра на юго-запад до точки 2;

далее поворачивает на 90 градусов на юго-восток и проходит 17,5 метров до точки 3;

далее поворачивает на 90 градусов на северо-восток и проходит 21,6 метра до точки 4;

далее поворачивает на 90 градусов северо-запад и проходит 17,5 метров до точки 1.





2. Координаты характерных точек границы территории Объекта.

Обозначение характерных точек границ	Координаты. Всемирная система координат.	
	Широта	Долгота
1	58°18'12.65"N (58.303513)	48°20'55.27"E (48.348685)
2	58°18'12.43"N (58.303454)	48°20'54.02"E (48.348339)
3	58°18'11.87"N (58.303297)	48°20'54.36"E (48.348433)
4	58°18'12.1"N (58.30336)	48°20'55.59"E (48.348776)
1	58°18'12.65"N (58.303513)	48°20'55.27"E (48.348685)

3. Карта (план) границы территории Объекта:



Условные обозначения:

-  Границы территории объекта
-  Здания и сооружения
-  объект культурного наследия (памятника истории и культуры) народов Российской Федерации федерального значения
«Дом жилой, 1-я пол. XIX в.»
-  1 Характерные (поворотные) точки границ территории объекта