АКТ
государственной историко-культурной экспертизы
документации, за исключением научных отчетов о выполненных археологических полевых работах, содержащая результаты исследований, в соответствии с которыми определяется наличие или отсутствие объектов, обладающих признаками объекта культурного наследия, на земельных участках, подлежащих воздействию земляных, строительных, мелиоративных, хозяйственных работ, указанных в статье 30 Федерального закона № 73-ФЗ «Об объектах культурного наследия (памятниках истории и культуры) народов Российской Федерации, работ по использованию лесов и иных работ, по объекту: «Отводы ВОЛС к ПКУ АО "Транснефть - Прикамье". Строительство». Отвод к ПКУ№29 1575 км - Удмуртское РНУ в Кильмезском районе Кировской области.

Настоящий Акт государственной историко-культурной экспертизы составлен в соответствии с Федеральным законом от 25.06.2002 г. №73-ФЗ «Об объектах культурного наследия (памятниках истории и культуры) народов Российской Федерации», Положением о государственной историко-культурной экспертизе, утвержденным постановлением Правительства Российской Федерации от 15.07.2009 г. №569.

1. **Дата начала проведения экспертизы** – 30.12.2022 г.
2. **Дата окончания проведения экспертизы** – 09.01.2023 г.
3. **Место проведения экспертизы** – г. Пенза.
4. **Заказчик экспертизы:** ООО «Наследие» (г. Пенза).
5. **Сведения об эксперте:**

Карев Игорь Николаевич, образование - высшее, специальность – история, стаж работы в области археологии – 13 лет, место работы и должность – генеральный директор общества с ограниченной ответственностью Научно-производственный центр «Цера».

Реквизиты решения уполномоченного органа по аттестации экспертов - приказ Министерства культуры РФ № 1522 от 26.11.2020.

Объекты экспертизы:

- выявленные объекты культурного наследия в целях обоснования целесообразности включения данных объектов в реестр;
- документы, обосновывающие включение объектов культурного наследия в реестр;
- документы, обосновывающие изменение категории историко-культурного значения объекта культурного наследия;
- документация или разделы документации, обосновывающие меры по обеспечению сохранности объекта культурного наследия, включенного в реестр, выявленного объекта культурного наследия либо объекта, обладающего признаками объекта культурного наследия, при проведении земляных, мелиоративных, хозяйственных работ, указанных в статье 30 Федерального закона работ по использованию лесов и иных работ в границах территории объекта культурного наследия либо на земельном участке, непосредственно связанном с земельным участком в границах территории объекта культурного наследия;
- документация, за исключением научных отчетов о выполненных археологических полевых работах, содержащая результаты исследований, в соответствии с которыми определяется наличие или отсутствие объектов, обладающих признаками объекта культурного наследия, на земельных участках, подлежащих воздействию земляных, строительных, мелиоративных, хозяйственных работ, указанных в статье 30 Федерального закона, работ по использованию лесов и иных работ.

6. **Информация о том, что в соответствии с законодательством Российской Федерации эксперт несёт ответственность за достоверность сведений, изложенных в заключении.**

Эксперт признает свою ответственность за соблюдение принципов проведения экспертизы, установленных статьей 29 Федерального закона от 25.06.2002 г. №73-ФЗ «Об объектах культурного наследия (памятниках истории и культуры) народов Российской Федерации»; за достоверность сведений, изложенных в заключении экспертизы и обязуется выполнять требования пункта 17 Положения о государственной историко-культурной экспертизе,

утвержденного постановлением Правительства Российской Федерации от 15.07.2009 г. №569.

Отношения к заказчику:

Эксперт:

- не имеет родственных связей с заказчиком (его должностными лицами, работниками);
- не состоит в трудовых отношениях с заказчиком;
- не имеет долговых или иных имущественных обязательств перед заказчиком;
- не владеет ценными бумагами, акциями (долями участия, паями в уставных капиталах) заказчика;
- не заинтересован в результатах исследований и решений, вытекающих из настоящего экспертного заключения, с целью получения выгоды в виде денег, ценностей, иного имущества, услуг имущественного характера или имущественных прав для себя или третьих лиц.

7. Цель экспертизы

Определение наличия или отсутствия объектов археологического наследия либо объектов, обладающих признаками объекта археологического наследия, на земельных участках, подлежащих воздействию земляных, строительных, мелиоративных, хозяйственных работ по объекту: «Отводы ВОЛС к ПКУ АО "Транснефть - Прикамье". Строительство». Отвод к ПКУ№29 1575 км - Удмуртское РНУ в Кильмезском районе Кировской области, а также установление возможности или невозможности проведения земляных, строительных, мелиоративных и (или) хозяйственных работ и иных работ на указанных земельных участках.

8. Объект экспертизы

Документация, содержащая результаты исследований, в соответствии с которыми определяется наличие или отсутствие объектов, обладающих признаками объекта культурного наследия, на земельных участках, подлежащих воздействию земляных, строительных, мелиоративных и (или) хозяйственных работ, предусмотренных статьей 25 Лесного кодекса Российской Федерации, работ по использованию лесов (за исключением работ, указанных в пунктах 3, 4 и 7 части 1 статьи 25 Лесного кодекса Российской Федерации) и иных работ по объекту: «Отводы ВОЛС к ПКУ АО "Транснефть - Прикамье". Строительство». Отвод к ПКУ№29 1575 км - Удмуртское РНУ в Кильмезском районе Кировской области. Пенза, 2022г.

9. Перечень документов, представленных на экспертизу заявителем:

1 - Документация, содержащая результаты исследований, в соответствии с которыми определяется наличие или отсутствие объектов, обладающих признаками объекта культурного наследия, на земельных участках, подлежащих воздействию земляных, строительных, мелиоративных и (или) хозяйственных работ, предусмотренных статьей 25 Лесного кодекса Российской Федерации, работ по использованию лесов (за исключением работ, указанных в пунктах 3, 4 и 7 части 1 статьи 25 Лесного кодекса Российской Федерации) и иных работ по объекту: «Отводы ВОЛС к ПКУ АО "Транснефть - Прикамье". Строительство». Отвод к ПКУ№29 1575 км - Удмуртское РНУ в Кильмезском районе Кировской области. Пенза, 2022г.

Документация состоит из текстовой и иллюстративной части.

Текстовая часть, в составе:

I. Аннотация
II. Содержание
III. Обозначения и сокращения
IV. Введение
V. Список исполнителей
VI. Основная часть
1. Методика и порядок проведения археологических исследований
2. Физико-географическая характеристика района работ
3. Историческая справка об освоении территории
4. Описание натурных археологических исследований
5. Заключение
6. Список использованных источников и литературы

Альбом иллюстраций (Илл. 1-19)

Приложение. Сопроводительная документация:

-Копия Заключения о наличии или об отсутствии объектов культурного наследия или объектов, обладающих признаками объекта культурного наследия, по объекту «Отводы ВОЛС к ПКУ АО "Транснефть - Прикамье". Строительство», Управления государственной охраны объектов культурного наследия Кировской области от 21.01.2021 №38-55-01-14. (на 2 листах).

- Копия открытого листа № 2097-2022. (на 1 листе).

Представленной документации достаточно для заключения по объекту экспертизы.

10. Сведения об обстоятельствах, повлиявших на процесс проведения и результаты экспертизы.

Обстоятельств, повлиявших на процесс проведения и результаты экспертизы, не имеется. Дополнительных сведений, которые могли бы повлиять на процесс проведения и результаты экспертизы, не поступало.

11. Сведения о проведенных исследованиях с указанием примененных методов, объема и характера выполненных работ и их результатов.

В процессе проведения экспертизы был выполнен анализ действующего законодательства в сфере охраны и сохранения объектов культурного наследия.

Для экспертизы привлечены необходимые данные и источники, дополняющие информацию о земельных участках с точки зрения обнаружения объектов культурного наследия и объектов, обладающих признаками объекта культурного наследия. Особое внимание уделялось картографическим материалам, данным дистанционного зондирования земной поверхности землеотвода, материалам полевых и историко-архивных исследований прошлых лет, в том числе на территориях, близких по физико-географическим характеристикам. Имеющийся и привлеченный материал достаточен для подготовки заключения государственной историко-культурной экспертизы.

Экспертом проведена оценка обоснованности выводов, представленных в заключении «Документации».

Результаты исследований, проведенных в рамках государственной историко-культурной экспертизы, оформлены в виде Акта.

Примечания:

- Оценка соответствия проведенных полевых археологических работ требованиям их научной регламентации, установленной Российской Академии наук не проводилась, т.к. данные документы и материалы, в соответствии со ст. 30 Федерального закона от 25.06.2002г. № 73-ФЗ, не подлежат государственной историко-культурной экспертизе.

12. Факты и сведения, выявленные и установленные в результате проведения экспертизы.

12.1. Общие сведения о проведенных работах.

В октябре 2022 г. ООО «Наследие» проводились археологические разведки по договору с Филиалом АО «Связьтранснефть» - «Волго-Камское ПТУС», согласно открытому листу № 2097-2022 от 8 августа 2022 года, выданному на имя Гусынина Владимира Александровича Министерством культуры Российской Федерации, на земельных участках, подлежащих хозяйственному освоению, в целях выявления объектов археологического наследия (или установления факта их отсутствия) с обязательным проведением локальных земляных работ.

В соответствии с заключением о наличии или об отсутствии объектов культурного наследия или объектов, обладающих признаками объекта культурного наследия, по объекту «Отводы ВОЛС к ПКУ АО "Транснефть - Прикамье". Строительство», Управления государственной охраны объектов культурного наследия Кировской области от 21.01.2021 №38-55-01-14, на участке реализации проектных решений по титулу: «Отводы ВОЛС к ПКУ АО "Транснефть - Прикамье". Строительство» отсутствуют объекты культурного наследия, включенные в единый государственный реестр объектов культурного наследия (памятников истории и культуры) народов Российской Федерации, выявленные объекты культурного наследия.

Испрашиваемый участок расположен вне зон охраны, вне защитных зон объектов культурного наследия. Сведениями об отсутствии на испрашиваемом участке объектов, обладающих признаками объекта культурного наследия, Управление государственной охраны

объектов культурного наследия Кировской области не располагает.

В соответствии с данным заключением, было проведено археологическое обследование земельных участков, отведенных под размещение объекта: «Отводы ВОЛС к ПКУ АО "Транснефть - Прикамье". Строительство». Отвод к ПКУ№29 1575 км - Удмуртское РНУ в Кильмезском районе Кировской области.

Целью исследования являлось выявление наличия (отсутствия) объектов культурного наследия (памятников археологии) на земельных участках, подлежащих воздействию земляных, строительных, мелиоративных и (или) хозяйственных работ, отведенных под размещение «Отводы ВОЛС к ПКУ АО "Транснефть - Прикамье". Строительство». Отвод к ПКУ№29 1575 км - Удмуртское РНУ в Кильмезском районе Кировской области.

В задачу исследования входило:

1. Визуальное обследование земельного участка.
2. Осмотр участков с нарушенным почвенным слоем на предмет наличия признаков объектов культурного наследия (памятников археологии).
3. Сбор подъемного материала.
4. Проведение локальных земляных работ в целях установления наличия (отсутствия) признаков культурного слоя.
5. Составление картографических материалов с указанием границ объекта исследования и мест проведения археологических работ.
6. Фотографическая фиксация всех этапов проведения работ.

Работы производились по картографическим материалам, предоставленным заказчиком.

Представленная «Документация» состоит из 1 отчетного тома, который содержит 22 страницы основного текста, 19 иллюстраций на 15 страницах и 2-х приложений.

Общая протяженность земельных участков, отведенных под размещения объекта «Отводы ВОЛС к ПКУ АО "Транснефть - Прикамье". Строительство». Отвод к ПКУ№29 1575 км - Удмуртское РНУ в Кильмезском районе Кировской области составляет 65,21 м.

Был полностью пройдены маршрут разведки, осмотрены участки с нарушенным почвенным слоем, по установленным методикам было заложен 1 шурф 1х1 м. общей площадью 1 м².

В «Документации» представлена краткая физико-географическая характеристика района, где были проведены археологические разведки, авторами отмечено, что Кильмезский район расположен в юго-восточной части Кировской области. С севера район граничит с Немским, Унинским районами, с запада — с Уржумским, с юга — с Малмыжским, с востока с Удмуртской республикой. Протяжённость района с севера на юг составляет 90 км, с запада на восток — 60 км. Общая площадь района — 310 640 га. В состав муниципального образования Кильмезский район входят один поселковый округ — посёлок Кильмезь и 11 сельских поселений.

По территории муниципального образования протекает река Кильмезь, давшая название административному центру и всему району.

Почвенный покров в районе характеризуется крайне низким естественным плодородием. 94% площадей пахотных земель представлено слабо гумуссированными почвами дерново-подзолистого типа. 14800 га подвержено водной эрозии, 12500 га переувлажнено и заболочено, требует мелиоративного обустройства. Из 3832 га осушенных земель основная площадь заросла мелколесьем.

Из полезных ископаемых в районе имеются торф, гравий, глина, песок. Полезных ископаемых рудного происхождения, имеющих промышленное значение в районе, не имеется.

Территория района покрыта сетью рек, принадлежащих к системе реки Вятка. Основные реки - Кильмезь, Кульма, Лобань, Салья. Всего в районе имеется 23 реки с общим водосбором 30,7 тыс. кв.м. и протяженностью 1200 км., 65 озер, площадью 320 га, 42 пруда с общей площадью водного зеркала 197 га, 5 торфоболот, площадью 1850 га, 140 артезианских скважин с общим водозабором 3600 куб.м. в сутки. Наиболее крупной рекой является р. Кильмезь, которая берет начало в Удмуртии и протекает с востока на запад, имея протяженность 310 км, в т.ч. на территории района 80 км. Водосборная площадь реки – 17527 кв.км., ширина реки от 20 до 100 м.

На этапе ознакомления с архивными данными по изученности территории, авторами

«Документации» установлено, что в «Перечень объектов культурного наследия (памятников истории и культуры) народов Российской Федерации федерального значения, расположенных на территории Кильмезского района Кировской области» включено 45 памятников археологии. В «Перечень выявленных объектов культурного наследия (памятников истории и культуры) народов Российской Федерации, расположенных на территории Кильмезского района Кировской области» входят 4 памятника археологии.

Известные памятники археологии в районе проведенного обследования приурочены к руслу р. Кильмезь и меньших водотоков – рек Порек, Идык, Ужим.

В 1915 г. был открыт Вичмарский могильник. В 1921 г. он был раскопан работниками Малмыжского музея И.А. Машковцевым и О.А. Забудским. В 1927 г. раскопки на могильнике проводил, по поручению ГАИМК, М.Г. Худяков, в 1930 г. стационарные исследования проводила Е.И. Горюнова, давшая подробное описание находок.

В 1917 г. М.Г. Худяков исследовал курган «Богатырский бугор» и городище «Богатырский мыс».

В 1937 г. А.П. Смирновым исследовалось «Дубровское селище». Около деревни расположено селище, от которого сохранились лишь незначительные остатки культурного слоя, видимые в обрезе берега, распаханные остатки жилища, предположительно землянки. На памятнике был найден маленький железный нож.

В 1973 г. разведгруппой КВАЭ под руководством Р.Д. Голдиной обнаружено «Рыбная Ватага, местонахождение кремня».

В 1974 г. Л.Д. Макаровым обнаружена стоянка «Баринка-I», В 1975 г. Т.М. Гусенцовой проведены раскопки. Площадь раскопа 1975 г. составила 304 кв. м. При этом были исследованы два полуземляночных жилища, в которых были обнаружены очаги-кострища, хозяйственные и столбовые ямы. Кремневый материал представлен в основном кремневыми пластинами и их сечениями.

В 1974 г. Л.Д. Макаровым обнаружена стоянка «Баринка-II».

В 1974 г. разведотрядом КВАЭ под руководством Т.М. Гусенцовой было обнаружено Поселение «Вихаревское-II» и Вихаревское-I, Вихаревское-II и Вихаревское-III, местонахождение кремня. В 1979 г. Н.А.Лещинской были предприняты стационарные раскопки поселения.

В 1974 г. разведочным отрядом КВАЭ под руководством Т.М. Гусенцовой обнаружена Стоянка «Ереминская-I». Летом 1975 г. памятник обследован разведочным отрядом под руководством Л.Д. Макарова.

Летом 1974 г. разведотрядом КВАЭ под руководством Т.М. Гусенцовой обнаружена «Вознесенско-Карманкинская стоянка» и «Карманкинское местонахождение кремня», «Матвеевское местонахождения кремня», поселение «Моторки-I», «Рудниковское местонахождение кремня».

Летом 1974 г. разведочным отрядом КВАЭ под руководством Т.М. Гусенцовой обнаружены поселение и могильник Моторки-II. Впоследствии на нем дважды проводились раскопки: в 1975 г. под руководством Р.Д. Голдиной и в 1986 г. под руководством Т.М. Гусенцовой.

Поселение «Моторки-III» Обнаружено летом 1974 г. разведочным отрядом КВАЭ под руководством Т.М. Гусенцовой. В 1975 г. проведены раскопки памятника под руководством Л.Д. Макарова. В рамках данной экспецидии Т.М. Гусенцовой также были обнаружены Поселение «Тархан-I», Стоянка «Тархан-II».

Поселение «Пестеревское-I», селище «Пестеревское-II», стоянка «Пестеревская-III» обнаружены летом 1974 г. разведочным отрядом КВАЭ под руководством Т.М. Гусенцовой. Летом 1975 г. памятники обследованы разведочным отрядом под руководством Л.Д. Макарова.

В 1975 г. отрядом Л.Д. Макарова было обследовано селище «Богатырский бугор» и обнаружены «Костылевское местонахождения кремня», «Тарханское-I, местонахождение кремня», «Тарханское-II, местонахождение кремня», «Тарханское-III, местонахождение кремня», Тарханское-IV, местонахождение кремня, Стоянка «Моторки-IV», Стоянка «Моторки-V», Стоянка «Моторки-VI», Стоянка «Моторки-VII», Стоянка «Моторки-VIII», Стоянка «Моторки-IX» Поселение «Моторки-X», Селище «Моторки-XI, «Моторки, местонахождение

кремня», Стоянка «Надежда-I», «Надежда, местонахождение кремня», «Пестеревское местонахождение кремня», Стоянка «Тархан-III» Стоянка «Тархан-IV», Стоянка «Тархан-V», Стоянка «Тархан-VI», Стоянка «Тархан-VII», Стоянка «Тархан-VIII.

Летом 1975 г. разведочным отрядом КВАЭ под руководством Л.Д. Макарова обнаружена Стоянка «Ереминская-II».

«Комиссаровский курган» обследован в 1975 г. разведотрядом Н.И. Леконцевой.

В 1975 г. разведотрядом КВАЭ под руководством И.А. Данилиной обнаружено поселение «Вихаревское-I» и «Сосновское местонахождение кремня» .

В 1975 г. Н.И. Лекомцевой во время разведки было обнаружено «Вичмарское-I, местонахождение кремня», «Микваровское местонахождение медного крестика», посление «Микрюки».

Летом 1975 г. разведотрядом КВАЭ под руководством Н.И. Леконцевой обнаружено Кильмезское поселение. Обследовано Е.А. Кириковой во время разведки 1982 г.

Памятник располагается на мысу коренной террасы высотой 9 м, образованном неглубоким оврагом и берегом р. Кильмезь. Площадь поселения составляет 7200 кв. м. На памятнике были обнаружены изделия из кремня (резец, пластина, отщепы, сколы, заготовка рубящего орудия), фрагменты керамики и большое количество кальцинированных костей.

В 1979 г. В.А. Лекомцевым обнаружено Матюшинское поселение и «Селинское поселение».

В 1979 и 1985 гг. Н.П.Карповой на стоянке «Моторки-VI» заложены раскопы.

В 1981 г. Г.В. Лодыгиным в результате разведки обнаружено «Кокуевское-II, местонахождение кремня», «Порекское местонахождение кремня», «Порекское местонахождение керамики», «Селинское местонахождение керамики и кремня», обследовано «Селинское поселение».

В 1982 г. Е.А. Кириковой во время разведки было обнаружено «Микваровское местонахождение медного крестика».

В 1982 г. Е. А. Кириковой во время разведки обнаружено селище «Моторки-XII».

В 1985 г. Н.П. Карповой в 1985 г. проведены раскопки на стоянке «Тархан-II», в 1986 г. раскопки на стоянке «Тархан-IV»

В 1988 г. Т.В. Денисовой обнаружен Тат-Боярский могильник. На памятнике в 1990 г. проводились раскопки под руководством Н.А. Лещинской.

В 2017 г. под руководством И.И.Дремов проводились археологические разведки на земельном участке, отводимом под строительство объекта АО «Транснефть-Прикамье»: «МН Сургут-Полоцк р. Ужим, участок Дебесы-Лазарево (1579,1-1579,3 км), Ду-1000, УРНУ. Реконструкция» в Кильмезском районе Кировской области. В ходе проведенных археологических работ объекты культурного наследия, включенные в реестр, выявленные объекты культурного наследия, либо объекты, обладающие признаками объекта культурного наследия, не выявлены.

В результате археологических полевых работ, проведенных сотрудниками археологического отряда АНО «Современные Технологии в Археологии и Истории» под руководством М. О. Жуковского, были обследованы два земельных участка общей площадью около 3 Га, выделяемые для реализации проектных решений по титулу «СПРС ТН-Прикамье. Строительство. Кировская область» на территории Кильмезского района Кировской области, объекты культурного наследия, включенные в реестр, выявленные объекты культурного наследия, либо объекты, обладающие признаками объекта культурного наследия, не выявлены.

В ходе проведенных археологических работ на земельных участках общей площадью около 3 Га, выделяемых для реализации проектных решений по титулу «СПРС ТН-Прикамье. Строительство. Кировская область» на площадках для размещения ВКШ 1 (1594 км МН «Сургут-Полоцк») и ВКШ 2 (1626 км МН «Сургут-Полоцк»), расположенных в Кильмезском районе Кировской области, объекты культурного наследия, включенные в реестр, выявленные объекты культурного наследия, либо объекты, обладающие признаками объекта культурного наследия, не выявлены.

Ближайшие к участку исследования памятники археологии:

- Вихаревское I, поселение, в 0,92 км к ЮЮВ;

- Вихаревское II, поселение, в 2,5 км к ЮЮВ.

По результатам архивных исследования, на территории, предназначенной под обследование, ранее выявленных объектов культурного (археологического) наследия не обнаружено.

Установлено, что территория исследуемого объекта не связана с выявленными ранее объектами археологического наследия и расположен вне границ территорий известных памятников археологии.

12.2. Методика проведения полевых работ.

Археологические разведки по данному открытому листу проводились в строгом соответствии с Положением о порядке проведения археологических полевых работ и составления научной отчетной документации, утвержденным постановлением Бюро Отделения историко-филологических наук Российской академии наук от «20» июня 2018 г. № 32.

Открытый лист, по которому проводились работы, выдан для проведения археологических разведок на земельных участках, подлежащих хозяйственному освоению, в целях выявления объектов археологического наследия (или установления факта их отсутствия) с обязательным проведением локальных земляных работ.

На предварительном этапе исследований были изучены архивные материалы о наличии памятников археологии на исследуемой территории.

В ходе полевых работ была осмотрена вся площадь исследуемого участка, особенно тщательно осматривались участки с нарушенным почвенным слоем (следы природных и антропогенных разрушений), а также заложен 1 шурф размером 1х1 м.

Шурфовка производилась слоями до 20 см, с последующей зачисткой каждого слоя. В завершении шурфа вдоль северной стенки проводился контрольный прокоп материка на глубину до 20 см. Затем проводилась рекультивация шурфа.

Характерные точки археологических исследований были зафиксированы географическими координатами в системе WGS84 с помощью GPS навигатора Garmin etrex 30.

На всех этапах работ производилась фото фиксация с использованием масштабной рейки и зеркального фотоаппарата Canon 1100D.

В ходе камеральных работ составлялись картографические материалы, обрабатывались и обобщались результаты полевых исследований.

Описание основных результатов полевых археологических исследований.

Линейный участок исследования протяженностью 65,21 м располагается на территории Кильмезского района Кировской области, на первой надпойменной террасе левого берега р. Кунжек. Участок начинается в 1,57 км к ССЗ от строения № 54 по ул. Советская д. Вихарево, в 1,3 км к С от автодороги Р-242, следует в направлении на В, затем на Ю, затем на В, завершается у ПКУ№29 1575 км - Удмуртское РНУ.

Местность в районе участка исследования, представляет собой луговину с характерной травяной растительностью, редкой кустарниковой и древесной растительностью. Исследуемый участок и прилегающие к нему участки подвергались техногенному воздействию в ходе строительства существующей нефтетранспортной инфраструктуры (нефтепроводы, сопутствующая инфраструктура, линии электропередач и связи, существующие грунтовые дороги).

Дневная поверхность исследуемого объекта сформирована в ходе строительства существующей нефтетранспортной инфраструктуры, в результате сопутствующих этому земельных работ, что исключает нахождение подъемного материала, а также памятников археологии, выраженных в рельефе местности (курганы, валы, западины и т. д.)

Участок был локализован на исторических картах: «Генеральной геометрической карте Вятской губернии» 1805 г., «Специальной карте Вятской губернии» 1868 г. Анализ картографических данных показывает, что участок исследования находится вне зоны исторической застройки населенных пунктов Кильмезского района Кировской области.

В ходе визуального осмотра исследуемого участка объектов культурного наследия не обнаружено.

Для выявления наличия (отсутствия) культурного слоя на участке исследования был заложен 1 шурф размером 1х1 м общей площадью 1 м².

13. Перечень документов и материалов, собранных и полученных при проведении экспертизы, а также использованной для нее специальной, технической и справочной литературы.

- Федеральный закон «Об объектах культурного наследия (памятниках истории и культуры) народов Российской Федерации» от 25.06.2002 № 73-ФЗ;
- Закон Кировской области от 04.05.2007 № 105-ЗО «Об объектах культурного наследия (памятниках истории и культуры) народов Российской Федерации, расположенных на территории Кировской области»;
- Постановление Правительства Российской Федерации от 15.07.2009 г. №569 «Об утверждении Положения о государственной историко-культурной экспертизе»;
- Постановление Правительства Российской Федерации от 20.02.2014 г. №127 «Об утверждении Правил выдачи, приостановления и прекращения действия разрешений (открытых листов) на проведение работ по выявлению и изучению объектов археологического наследия»;
- Положение о порядке проведения археологических полевых работ и составления научной отчетной документации. Утверждено постановлением Бюро Отделения историко-филологических наук Российской академии наук от 20.06.2018 г. №32;
- «Методика определения границ территории объекта археологического наследия», разработанная ИА РАН и рекомендованная к применению МК РФ (письмо от 27.01.2012 г. № 12-01-39/05-АБ);
- Данные дистанционного зондирования земной поверхности – Программа SAS.Planeta;
- https://okn.kirovreg.ru/cultural-heritage/lists-of-objects/, https://okn.kirovreg.ru/cultural-heritage/list-of-identified-cultural-heritage-objects/. Перечень объектов культурного наследия расположенные на территории Кировской области, включенных в реестр и Перечень выявленных объектов культурного наследия расположенных на территории Кировской области;
- Документация, содержащая результаты исследований, в соответствии с которыми определяется наличие или отсутствие объектов, обладающих признаками объекта культурного наследия, на земельных участках, подлежащих воздействию земляных, строительных, мелиоративных и (или) хозяйственных работ, предусмотренных статьей 25 Лесного кодекса Российской Федерации, работ по использованию лесов (за исключением работ, указанных в пунктах 3, 4 и 7 части 1 статьи 25 Лесного кодекса Российской Федерации) и иных работ по объекту: «Отводы ВОЛС к ПКУ АО "Транснефть - Прикамье".Строительство». Отвод к ПКУ№29 1575 км - Удмуртское РНУ в Кильмезском районе Кировской области. Пенза, 2022г.

14.Обоснование выводов экспертизы.

В соответствии с п. 1 ст. 36 Федерального закона от 25.06.2002 г. № 73-ФЗ проектированиеи проведение земляных, строительных, мелиоративных, хозяйственных работ и иных работ осуществляются при отсутствии на данной территории объектов культурного наследия, включенных в реестр, выявленных объектов культурного наследия или объектов, обладающих признаками объекта культурного наследия.

Согласно ст. 28 Федерального закона от 25.06.2002 г. № 73-ФЗ государственная историко-культурная экспертиза проводится в целях, в том числе, определения наличия или отсутствия объектов, обладающих признаками объекта культурного наследия, на земельных участках, землях лесного фонда либо в границах водных объектов или их частей, подлежащих воздействию земляных, строительных, мелиоративных, хозяйственных работ и иных работ, в случае, если орган охраны объектов культурного наследия не имеет данных об отсутствии на указанных земельных участках, землях лесного фонда либо водных объектах или их частях объектов культурного наследия либо объектов, обладающих признаками объекта культурногонаследия в соответствии со статьей 3 настоящего Федерального закона.

На основании ст. 30 Федерального закона от 25.06.2002 г. № 73-ФЗ объектами историко-культурной экспертизы, в том числе, является документация, за исключением научных отчетов

о выполненных археологических полевых работах, содержащая результаты исследований, в соответствии с которыми определяется наличие или отсутствие объектов, обладающих признаками объекта культурного наследия, на земельных участках, подлежащих воздействию земляных, строительных, мелиоративных, хозяйственных работ, указанных в настоящей статье работ по использованию лесов и иных работ.

Пунктом 1 ст. 45.1 Федерального закона от 25.06.2002 г. № 73-ФЗ определено, что работы по выявлению объектов археологического наследия, проводятся на основании разрешения (открытого листа).

В пункте 10 ст. 45.1 Федерального закона от 25.06.2002 г. № 73-ФЗ указано, что порядок что порядок проведения археологических полевых работ, методы научных исследований объектов археологического наследия, состав и структура научного отчета о выполненных археологических полевых работах, требования к профессиональным знаниям и навыкам исследователя определяются Российской академией наук при осуществлении научной регламентации археологических полевых работ.

Экспертом установлено, что разработанная ООО «Наследие» документация, содержащая результаты исследований, в соответствии с которыми определяется наличие или отсутствие объектов, обладающих признаками объекта культурного наследия на земельных участках, отведенных под расположение объекта: «Отводы ВОЛС к ПКУ АО "Транснефть - Прикамье". Строительство». Отвод к ПКУ№29 1575 км - Удмуртское РНУ в Кильмезском районе Кировской области и подготовке «Документации» по итогам указанных исследований, соблюдены требования Федерального закона от 25.06.2002 № 73-ФЗ «Об объектах культурного наследия (памятниках истории и культуры) народов Российской Федерации» и других нормативных правовых актов в сфере государственной охраны объектов культурного наследия.

Работы проводились на основании открытого листа № 2097-2022 от 8 августа 2022 года, выданному на имя Гусынина Владимира Александровича, Министерством культуры Российской Федерации и в соответствии с Положением о порядке проведения археологических полевых работ и составления научной отчетной документации, утвержденным постановлением Бюро Отделения историко-филологических наук Российской академии наук от 20.06.2018 № 32.

Площадь обследованных участков является достаточной для определения наличия/отсутствия на данных участках объектов, обладающих признаками объектов историко-культурного наследия, в т.ч. памятников археологии.

Ближайшие объекты археологического наследия находятся на значительном удалении от проектируемого объекта.

Содержащиеся в заключении «Документации» выводы являются достаточными для определения возможности или невозможности проведения земляных, строительных, мелиоративных и иных работ на земельном участке, подлежащем воздействию земляных, строительных, мелиоративных и иных работ. Выводы научно обоснованы и отвечают принципу презумпции сохранности объектов культурного наследия при любой намечаемой хозяйственной деятельности, установленному ст. 29 Федерального закона от 25.06.2002 г. № 73-ФЗ.

15. Вывод экспертизы.

На основании представленной заявителем документации и по результатам исследований, проведенных в ходе экспертизы на земельных участках, отведенных под расположение объекта: «Отводы ВОЛС к ПКУ АО "Транснефть - Прикамье". Строительство». Отвод к ПКУ№29 1575 км - Удмуртское РНУ в Кильмезском районе Кировской области, установлено что в границах исследуемого землеотвода, объекты культурного наследия, включенные в Единый государственный реестр объектов культурного наследия (памятников истории и культуры) народов Российской Федерации и выявленные объекты культурного наследия отсутствуют. Объекты, обладающие признаками объектов культурного наследия, в границах проектируемого объекта, не обнаружены.

Эксперт делает вывод о возможности **(положительное заключение)** проведения земляных, строительных, мелиоративных и (или) хозяйственных работ и иных работ, предусмотренных статьей 25 Лесного кодекса Российской Федерации работ по использованию лесов и иных работ на земельных участках, отведенных под расположение объекта: «Отводы ВОЛС к ПКУ АО

"Транснефть - Прикамье". Строительство». Отвод к ПКУ№29 1575 км - Удмуртское РНУ в Кильмезском районе Кировской области.

Эксперт рекомендует Управлению государственной охраны объектов культурного наследия Кировской области, принять решение в соответствии с действующим законодательством, о возможности проведения указанных земляных, строительных и иных хозяйственных работ.

В случае обнаружения в ходе проведения изыскательских, проектных, земляных, строительных, мелиоративных, хозяйственных работ, работ по использованию лесов (за исключением работ, указанных в пунктах 3, 4 и 7 части 1 статьи 25 Лесного кодекса Российской Федерации) и иных работ объекта, обладающего признаками объекта культурного наследия, в том числе объекта археологического наследия, в соответствии с пунктом 4 статьи 36 Федерального закона от 25.06.2002 г. №73-ФЗ, заказчик указанныхработ, технический заказчик (застройщик) объекта капитального строительства, лицо, проводящее указанные работы, обязаны незамедлительно приостановить указанные работы и в течение трех дней со дня обнаружения такого объекта направить в региональный орган охраны объектов культурного наследия письменное заявление об обнаруженном объекте культурного наследия.

В случае изменения проектных решений необходимы дополнительные согласования с государственным органом по охране памятников культурного (археологического) наследия.

16. Настоящий акт государственной историко-культурной экспертизы оформлен в электронном виде и подписан усиленной квалифицированной электронной цифровой подписью.

17. К настоящему экспертному заключению (акту государственной историко-культурной экспертизы) приложены следующие документы:

-Документация, содержащая результаты исследований, в соответствии с которыми определяется наличие или отсутствие объектов, обладающих признаками объекта культурного наследия, на земельных участках, подлежащих воздействию земляных, строительных, мелиоративных и (или) хозяйственных работ, предусмотренных статьей 25 Лесного кодекса Российской Федерации, работ по использованию лесов (за исключением работ, указанных в пунктах 3, 4 и 7 части 1 статьи 25 Лесного кодекса Российской Федерации) и иных работ по объекту: «Отводы ВОЛС к ПКУ АО "Транснефть - Прикамье". Строительство». Отвод к ПКУ№29 1575 км - Удмуртское РНУ в Кильмезском районе Кировской области. Пенза. 2022г.

Дата оформления заключения экспертизы –9.01.2023 г

Сведения о сертификате:
Кому выдан: Карев Игорь Николаевич
Кем выдан: ООО «Сертум-Про»
Серийный номер: 03FC167C002FAE149D405A77AA28504325
Действителен: с 01.02.2022 г. по 01.02.2023 г.

Общество с ограниченной ответственностью

«Наследие»

УТВЕРЖДАЮ

_____ МП

Генеральный директор общества с ограниченной ответственностью «Наследие»

С.Н. Чукуров

Документация, содержащая результаты исследований, в соответствии с которыми определяется наличие или отсутствие объектов, обладающих признаками объекта культурного наследия, на земельных участках, подлежащих воздействию земляных, строительных, мелиоративных и (или) хозяйственных работ, предусмотренных статьей 25 Лесного кодекса Российской Федерации, работ по использованию лесов (за исключением работ, указанных в пунктах 3, 4 и 7 части 1 статьи 25 Лесного кодекса Российской Федерации) и иных работ по объекту:
«Отводы ВОЛС к ПКУ АО "Транснефть - Прикамье". Строительство». Отвод к ПКУ№29 1575 км - Удмуртское РНУ в Кильмезском районе Кировской области.

Держатель «Открытого листа» № 2097-2022 В.А. Гусынин

Пенза, 2022 г.

I. АННОТАЦИЯ

Документация содержит 22 стр. текста, 19 иллюстраций на 15 стр., приложение на 4 стр. переплетенные в 1 том.

Ключевые слова: *археологические разведки, Отводы ВОЛС, ПКУ АО "Транснефть – Прикамье, строительство, Отвод к ПКУ№29 1575 км - Удмуртское РНУ, Кильмезский район, Кировская область.*

Археологические разведки проводились по договору с Филиалом АО «Связьтранснефть» - «Волго-Камское ПТУС», согласно открытому листу № 2097-2022 от 8 августа 2022 года, выданному на имя Гусынина Владимира Александровича Министерством культуры Российской Федерации, на земельных участках, подлежащих хозяйственному освоению, в целях выявления объектов археологического наследия (или установления факта их отсутствия) с обязательным проведением локальных земляных работ.

Место проведения работ: Кильмезский район, Кировская область.

Общая протяженность земельных участков, отведенных под размещения объекта «Отводы ВОЛС к ПКУ АО "Транснефть - Прикамье". Строительство». Отвод к ПКУ№29 1575 км - Удмуртское РНУ в Кильмезском районе Кировской области, составляет 65,21 м.

В ходе работ был полностью пройден маршрут разведки, осмотрены участки с нарушенным почвенным слоем, по установленной методике был заложен 1 шурф размером 1х1 общей площадью 1 м².

По результатам исследования объектов культурного наследия (памятников археологии) выявлено не было.

Результаты исследований по данному открытому листу передаются в Управление государственной охраны объектов культурного наследия Кировской области для полноценной реализации полномочий как уполномоченного органа исполнительной власти в сфере сохранения, использования, популяризации и государственной охраны объектов культурного наследия (памятников истории и культуры) народов Российской Федерации.

II. СОДЕРЖАНИЕ

№ структурного элемента, раздела, подраздела, пункта	Наименование	№ страницы
I	Аннотация	2
II	Содержание	3
III	Обозначения и сокращения	4
IV	Введение	5
V	Список исполнителей	7
VI	Основная часть	8
1	Методика и порядок проведения археологических исследований	8
2	Физико-географическая характеристика района работ	9
3	Историческая справка об археологическом освоении территории	10
4	Описание натурных археологических исследований	15
VII	Заключение	19
VIII	Список использованных источников и литературы	20
	Альбом иллюстраций	23
	Приложения. Сопроводительная документация: Заключение Управления государственной охраны объектов культурного наследия Кировской области № 38-55-01-14 от 22.01.2021 Открытый лист № 2097-2022	38

III. ОБОЗНАЧЕНИЯ И СОКРАЩЕНИЯ

ОКН	—	объект культурного наследия
ОАН	—	объект археологического наследия
ЮЮЗ	—	юг-юго-запад
ЮЮВ	—	юг-юго-восток
ССЗ	—	север-северо-запад
ВСВ	—	восток-северо-восток
ВЮВ	—	восток-юго-восток
СЗ	—	северо-запад
ЮВ	—	юго-восток
СВ	—	северо-восток
С	—	север
Ю	—	юг, южный
пос.	—	поселок
с.	—	село
р.	—	река
Верх.	—	верхний
Ср.	—	средний, среднее
АЭ	—	археологическая экспедиция

IV. ВВЕДЕНИЕ

В октябре 2022 г. ООО «Наследие» проводились археологические разведки по договору с Филиалом АО «Связьтранснефть» - «Волго-Камское ПТУС», согласно открытому листу № 2097-2022 от 8 августа 2022 года, выданному на имя Гусынина Владимира Александровича Министерством культуры Российской Федерации, на земельных участках, подлежащих хозяйственному освоению, в целях выявления объектов археологического наследия (или установления факта их отсутствия) с обязательным проведением локальных земляных работ.

Целью исследования являлось выявление наличия (отсутствия) объектов культурного наследия (памятников археологии) на земельных участках, подлежащих воздействию земляных, строительных, мелиоративных и (или) хозяйственных работ, отведенных под размещение: «Отводы ВОЛС к ПКУ АО "Транснефть - Прикамье". Строительство». Отвод к ПКУ№29 1575 км - Удмуртское РНУ в Кильмезском районе Кировской области.

В задачу исследования входило:

1. Визуальное обследование земельного участка.
2. Осмотр участков с нарушенным почвенным слоем на предмет наличия признаков объектов культурного наследия (памятников археологии).
3. Сбор подъемного материала.
4. Проведение локальных земляных работ в целях установления наличия (отсутствия) признаков культурного слоя.
5. Составление картографических материалов с указанием границ объекта исследования и мест проведения археологических работ.
6. Фотографическая фиксация всех этапов проведения работ.

В ходе проведения археологических полевых работ в состав экспедиций входили сотрудники ООО «Наследие» под руководством

сотрудника ООО «Наследия», держателя открытого листа, В.А. Гусынина (см. список исполнителей).

Общая протяженность земельных участков, отведенных под размещения объекта «Отводы ВОЛС к ПКУ АО "Транснефть - Прикамье". Строительство». Отвод к ПКУ№29 1575 км - Удмуртское РНУ в Кильмезском районе Кировской области составляет 65,21 м.

В ходе работ был полностью пройден маршрут разведки, осмотрены участки с нарушенным почвенным слоем, по установленной методике был заложен 1 шурф размером 1х1 общей площадью 1 м².

По результатам исследования объектов культурного наследия (памятников археологии) выявлено не было.

Результаты исследований по данному открытому листу передаются в Управление государственной охраны объектов культурного наследия Кировской области для полноценной реализации полномочий как уполномоченного органа исполнительной власти в сфере сохранения, использования, популяризации и государственной охраны объектов культурного наследия (памятников истории и культуры) народов Российской Федерации.

V. СПИСОК ИСПОЛНИТЕЛЕЙ

1.	Сотрудник ООО «Наследие», держатель «Открытого листа» № 2097-2022	В.А. Гусынин	Руководство экспедицией, подготовка отчета
2.	Сотрудник ООО «Наследие», археолог	С.Н. Чукуров	Производство земляных работ, просеивание грунта.
3.	Сотрудник ООО «Наследие», археолог	В.В. Пчелинцев	Фотосъемка и камеральная обработка
4.	Сотрудник ООО «Наследие», археолог	Е.А. Муратова	Камеральная обработка, подготовка отчета

VI. ОСНОВНАЯ ЧАСТЬ

1. Методика и порядок проведения археологических исследований

Археологические разведки по данному открытому листу проводились в строгом соответствии с Положением о порядке проведения археологических полевых работ и составления научной отчетной документации, утвержденным постановлением Бюро Отделения историко-филологических наук Российской академии наук от «20» июня 2018 г. № 32.

Открытый лист, по которому проводились работы, выдан для проведения археологических разведок на земельных участках, подлежащих хозяйственному освоению, в целях выявления объектов археологического наследия (или установления факта их отсутствия) с обязательным проведением локальных земляных работ.

На предварительном этапе исследований были изучены архивные материалы о наличии памятников археологии на исследуемой территории.

В ходе полевых работ была осмотрена вся площадь исследуемого участка, особенно тщательно осматривались участки с нарушенным почвенным слоем (следы природных и антропогенных разрушений), а также заложен 1 шурф размером 1х1 м.

Шурфовка производилась слоями до 20 см, с последующей зачисткой каждого слоя. В завершении шурфа вдоль северной стенки проводился контрольный прокоп материка на глубину до 20 см. Затем проводилась рекультивация шурфа.

Характерные точки археологических исследований были зафиксированы географическими координатами в системе WGS84 с помощью GPS навигатора Garmin etrex 30.

На всех этапах работ производилась фото фиксация с использованием масштабной рейки и зеркального фотоаппарата Canon 1100D.

В ходе камеральных работ составлялись картографические материалы, обрабатывались и обобщались результаты полевых исследований.

2. Физико-географическая характеристика района работ

Кильмезский район, Кировская область

Кильмезский район расположен в юго-восточной части Кировской области. С севера район граничит с Немским, Унинским районами, с запада — с Уржумским, с юга — с Малмыжским, с востока с Удмуртской республикой. Протяжённость района с севера на юг составляет 90 км, с запада на восток — 60 км. Общая площадь района — 310 640 га. В состав муниципального образования Кильмезский район входят один поселковый округ — посёлок Кильмезь и 11 сельских поселений.

По территории муниципального образования протекает река Кильмезь, давшая название административному центру и всему району.

Почвенный покров в районе характеризуется крайне низким естественным плодородием. 94% площадей пахотных земель представлено слабо гумуссированными почвами дерново-подзолистого типа. 14800 га подвержено водной эрозии, 12500 га переувлажнено и заболочено, требует мелиоративного обустройства. Из 3832 га осушенных земель основная площадь заросла мелколесьем.

Из полезных ископаемых в районе имеются торф, гравий, глина, песок. Полезных ископаемых рудного происхождения, имеющих промышленное значение в районе, не имеется.

Территория района покрыта сетью рек, принадлежащих к системе реки Вятка. Основные реки - Кильмезь, Кульма, Лобань, Салья. Всего в районе имеется 23 реки с общим водосбором 30,7 тыс. кв.м. и протяженностью 1200 км., 65 озер, площадью 320 га, 42 пруда с общей площадью водного зеркала 197 га, 5 торфоболот, площадью 1850 га, 140 артезианских скважин с общим водозабором 3600 куб.м. в сутки. Наиболее крупной рекой является р. Кильмезь, которая берет начало в Удмуртии и протекает с востока на запад, имея протяженность 310 км, в т.ч. на территории района 80 км. Водосборная площадь реки – 17527 кв.км., ширина реки от 20 до 100 м.

3. Историческая справка об археологическом освоении территории Кильмезский район, Кировская область

В «Перечень объектов культурного наследия (памятников истории и культуры) народов Российской Федерации федерального значения, расположенных на территории Кильмезского района Кировской области» включено 45 памятников археологии. В «Перечень выявленных объектов культурного наследия (памятников истории и культуры) народов Российской Федерации, расположенных на территории Кильмезского района Кировской области» входят 4 памятника археологии.[1]

Известные памятники археологии в районе проведенного обследования приурочены к руслу р. Кильмезь и меньших водотоков – рек Порек, Идык, Ужим.

В 1915 г. был открыт Вичмарский могильник. В 1921 г. он был раскопан работниками Малмыжского музея И.А. Машковцевым и О.А. Забудским. В 1927 г. раскопки на могильнике проводил, по поручению ГАИМК, М.Г. Худяков[2], в 1930 г. стационарные исследования проводила Е.И. Горюнова, давшая подробное описание находок.[3]

В 1917 г. М.Г. Худяков исследовал курган «Богатырский бугор» и городище «Богатырский мыс».[4]

В 1937 г. А.П. Смирновым исследовалось «Дубровское селище». Около деревни расположено селище, от которого сохранились лишь незначительные остатки культурного слоя, видимые в обрезе берега,

[1]Управление государственной охраны объектов культурного наследия Кировской области (https://okn.kirovreg.ru/cultural-heritage/lists-of-objects/).
[2] Худяков М.Г., 1929. Воробьевский и Вичмарский могильники // ИОАИЭ. Т. 34. Вып. 3-4. С. 72-82.
[3] Горюнова Е.И. Вичмарский могильник // Проблемы истории докапиталистических обществ. № 9-10. М.-Л., 1934.
[4] Худяков М.Г. Древности Малмыжского уезда. Вып.1. Вятка, 1917.

распаханные остатки жилища, предположительно землянки. На памятнике был найден маленький железный нож.[5]

В 1973 г. разведгруппой КВАЭ под руководством Р.Д. Голдиной обнаружено «Рыбная Ватага, местонахождение кремня».[6]

В 1974 г. Л.Д. Макаровым обнаружена стоянка «Баринка-I», В 1975 г. Т.М. Гусенцовой проведены раскопки. Площадь раскопа 1975 г. составила 304 кв. м. При этом были исследованы два полуземляночных жилища, в которых были обнаружены очаги-кострища, хозяйственные и столбовые ямы. Кремневый материал представлен в основном кремневыми пластинами и их сечениями.[7]

В 1974 г. Л.Д. Макаровым обнаружена стоянка «Баринка-II».

В 1974 г. разведотрядом КВАЭ под руководством Т.М. Гусенцовой было обнаружено Поселение «Вихаревское-II» и Вихаревское-I, Вихаревское-II и Вихаревское-III, местонахождение кремня. В 1979 г. Н.А.Лещинской были предприняты стационарные раскопки поселения.

В 1974 г. разведочным отрядом КВАЭ под руководством Т.М. Гусенцовой обнаружена Стоянка «Ереминская-I». Летом 1975 г. памятник обследован разведочным отрядом под руководством Л.Д. Макарова.

Летом 1974 г. разведотрядом КВАЭ под руководством Т.М. Гусенцовой обнаружена «Вознесенско-Карманкинская стоянка» и «Карманкинское местонахождение кремня», «Матвеевское местонахождения кремня», поселение «Моторки-I», «Рудниковское местонахождение кремня».

Летом 1974 г. разведочным отрядом КВАЭ под руководством Т.М. Гусенцовой обнаружены поселение и могильник Моторки-II. Впоследствии

---

[5] Смирнов А.П. Памятники феодального строя удмуртов (IX-XIII вв.) // Записки УдмНИИ социалистической культуры. Вып.7. Ижевск, 1937. С. 177-195.

[6] Голдина Р.Д., 1977. Основные итоги работ Камско-Вятской археологической экспедиции за 1973-1975 гг. // Материальная и духовная культура финно-угров Приуралья. Ижевск. С. 10-44.

[7] Гусенцова Т.М. Исследования в Богородском районе Кировской области // АО 1975. М. С. 172-173; Голдина Р.Д., отчет-1975. Отчёт об исследованиях Камско-Вятской археологической экспедиции Удмуртского государственного университета в 1975 г. // Фонды Института истории и культуры народов Приуралья при УдГУ. Ф. 2. Д. 24.

на нем дважды проводились раскопки: в 1975 г. под руководством Р.Д. Голдиной и в 1986 г. под руководством Т.М. Гусенцовой.[8]

Поселение «Моторки-III» Обнаружено летом 1974 г. разведочным отрядом КВАЭ под руководством Т.М. Гусенцовой. В 1975 г. проведены раскопки памятника под руководством Л.Д. Макарова. В рамках данной экспецидии Т.М. Гусенцовой также были обнаружены Поселение «Тархан-I», Стоянка «Тархан-II».

Поселение «Пестеревское-I», селище «Пестеревское-II», стоянка «Пестеревская-III» обнаружены летом 1974 г. разведочным отрядом КВАЭ под руководством Т.М. Гусенцовой. Летом 1975 г. памятники обследованы разведочным отрядом под руководством Л.Д. Макарова.

В 1975 г. отрядом Л.Д. Макарова было обследовано селище «Богатырский бугор» и обнаружены «Костылевское местонахождения кремня», «Тарханское-I, местонахождение кремня», «Тарханское-II, местонахождение кремня», «Тарханское-III, местонахождение кремня», Тарханское-IV, местонахождение кремня, Стоянка «Моторки-IV», Стоянка «Моторки-V», Стоянка «Моторки-VI», Стоянка «Моторки-VII», Стоянка «Моторки-VIII», Стоянка «Моторки-IX» Поселение «Моторки-X», Селище «Моторки-XI, «Моторки, местонахождение кремня», Стоянка «Надежда-I», «Надежда, местонахождение кремня», «Пестеревское местонахождение кремня», Стоянка «Тархан-III» Стоянка «Тархан-IV», Стоянка «Тархан-V», Стоянка «Тархан-VI», Стоянка «Тархан-VII», Стоянка «Тархан-VIII.

Летом 1975 г. разведочным отрядом КВАЭ под руководством Л.Д. Макарова обнаружена Стоянка «Ереминская-II».

«Комиссаровский курган» обследован в 1975 г. разведотрядом Н.И. Леконцевой.

[8] Голдина Р.Д., Гусенцова Т.М., 1979. Поселение Моторки II в нижнем течении р. Валы // Материалы археологических памятников Камско-Вятского междуречья: Сб. науч. трудов. Ижевск. С. 33 - 102.

В 1975 г. разведотрядом КВАЭ под руководством И.А. Данилиной обнаружено поселение «Вихаревское-I» и «Сосновское местонахождение кремня»[9].

В 1975 г. Н.И. Лекомцевой во время разведки было обнаружено «Вичмарское-I, местонахождение кремня», «Микваровское местонахождение медного крестика», посление «Микрюки».

Летом 1975 г. разведотрядом КВАЭ под руководством Н.И. Леконцевой обнаружено Кильмезское поселение. Обследовано Е.А. Кириковой во время разведки 1982 г.

Памятник располагается на мысу коренной террасы высотой 9 м, образованном неглубоким оврагом и берегом р. Кильмезь. Площадь поселения составляет 7200 кв. м. На памятнике были обнаружены изделия из кремня (резец, пластина, отщепы, сколы, заготовка рубящего орудия), фрагменты керамики и большое количество кальцинированных костей.

В 1979 г. В.А. Лекомцевым обнаружено Матюшинское поселение и «Селинское поселение».

В 1979 и 1985 гг. Н.П.Карповой на стоянке «Моторки-VI» заложены раскопы.

В 1981 г. Г.В. Лодыгиным в результате разведки обнаружено «Кокуевское-II, местонахождение кремня», «Порекское местонахождение кремня», «Порекское местонахождение керамики», «Селинское местонахождение керамики и кремня», обследовано «Селинское поселение». [10]

В 1982 г. Е.А. Кириковой во время разведки было обнаружено «Микваровское местонахождение медного крестика».

В 1982 г. Е. А. Кириковой во время разведки обнаружено селище «Моторки-XII».

---

[9] Данилина И.А. Отчет об археологических исследованиях, проведенных летом 1975 г. в Можгинском районе УАССР и Кильмезском районе Кировской области // Фонды Института истории и культуры народов Приуралья при УдГУ, 1975. Ф. 2. Д. 25.

[10] Голдина Р.Д., Черных Е.М., 1985. Итоги работ Камско-Вятской археологической экспедиции в 1976-1980 гг. // Новые источники по древней истории Приуралья: Сб. науч. трудов. Ижевск. С. 54-110.

В 1985 г. Н.П. Карповой в 1985 г. проведены раскопки на стоянке «Тархан-II», в 1986 г. раскопки на стоянке «Тархан-IV»

В 1988 г. Т.В. Денисовой обнаружен Тат-Боярский могильник.[11] На памятнике в 1990 г. проводились раскопки под руководством Н.А. Лещинской.[12]

В 2017 г. под руководством И.И.Дремов проводились археологические разведки на земельном участке, отводимом под строительство объекта АО «Транснефть-Прикамье»: «МН Сургут-Полоцк р. Ужим, участок Дебесы-Лазарево (1579,1-1579,3 км), Ду-1000, УРНУ. Реконструкция» в Кильмезском районе Кировской области. В ходе проведенных археологических работ объекты культурного наследия, включенные в реестр, выявленные объекты культурного наследия, либо объекты, обладающие признаками объекта культурного наследия, не выявлены.[13]

В результате археологических полевых работ, проведенных сотрудниками археологического отряда АНО «Современные Технологии в Археологии и Истории» под руководством М. О. Жуковского, были обследованы два земельных участка общей площадью около 3 Га, выделяемые для реализации проектных решений по титулу «СПРС ТН-Прикамье. Строительство. Кировская область» на территории Кильмезского района Кировской области, объекты культурного наследия, включенные в реестр, выявленные объекты культурного наследия, либо объекты, обладающие признаками объекта культурного наследия, не выявлены.

---

[11] Денисова Т.В. Отчет о разведочных работах в Кильмезском районе Кировской области, проведенных летом 1988 г. // Фонды Института истории и культуры народов Приуралья при УдГУ, 1988. Ф. 2. Д. 278.

[12] Лещинская Н.А. Отчет об археологических исследованиях Тат-Боярского могильника в Кильмезском районе Кировской области летом 1990 г. // Фонды Института истории и культуры народов Приуралья при УдГУ. 1990. Ф. 2. Д. 303..

[13].Дремов И.И. Документация, содержащая результаты исследований, в соответствии с которыми определяется наличие или отсутствие объектов культурного наследия на земельном участке, отводимом под строительство объекта АО «Транснефть-Прикамье»: «МН Сургут-Полоцк р. Ужим, участок Дебесы-Лазарево (1579,1-1579,3 км), Ду-1000, УРНУ. Реконструкция» в Кильмезском районе Кировской области. Саратов, 2017.

В ходе проведенных археологических работ на земельных участках общей площадью около 3 Га, выделяемых для реализации проектных решений по титулу «СПРС ТН-Прикамье. Строительство. Кировская область» на площадках для размещения ВКШ 1 (1594 км МН «Сургут-Полоцк») и ВКШ 2 (1626 км МН «Сургут-Полоцк»), расположенных в Кильмезском районе Кировской области, объекты культурного наследия, включенные в реестр, выявленные объекты культурного наследия, либо объекты, обладающие признаками объекта культурного наследия, не выявлены.[14]

Ближайшие к участку исследования памятники археологии (илл. 3,*1,2*):

- Вихаревское I, поселение, в 0,92 км к ЮЮВ;
- Вихаревское II, поселение, в 2,5 км к ЮЮВ.

4. Описание натурных археологических исследований

В октябре 2022 г. сотрудниками ООО «Наследие» были проведены археологические исследования на земельных участках, подлежащих воздействию земляных, строительных, мелиоративных и (или) хозяйственных работ, отведенных под размещение объекта «Отводы ВОЛС к ПКУ АО "Транснефть - Прикамье". Строительство». Отвод к ПКУ№29 1575 км - Удмуртское РНУ в Кильмезском районе Кировской области.

Работы проводились в несколько этапов:

1. Предварительные историко-архивные исследования, в ходе которых были изучены результаты предыдущих археологических исследований, данные архивов по расположению на территории

[14] Акт государственной историко-культурной экспертизы документации, содержащей результаты исследований, в соответствии с которыми определяется наличие или отсутствие объектов, обладающих признаками объекта культурного наследия, на земельных участках, выделяемых для реализации проектных решений по титулу «СПРС ТН-Прикамье. Строительство. Кировская область» на территории Кильмезского района Кировской области. М,, 2020.

разведок и в непосредственной близости от них ранее выявленных объектов культурного наследия (памятников) археологии.

2. На втором этапе был организован выезд на место исследования, осуществлен визуальный осмотр территории на предмет наличия объектов культурного наследия.
3. Затем были заложены шурфы.
4. За полевыми исследованиями были проведены камеральные исследования для обработки и обобщения полученных в ходе исследований данных, а также составлению картографических материалов.

Участок исследования.

Линейный участок исследования протяженностью 65,21 м располагается на территории Кильмезского района Кировской области, на первой надпойменной террасе левого берега р. Кунжек. Участок начинается в 1,57 км к ССЗ от строения № 54 по ул. Советская д. Вихарево, в 1,3 км к С от автодороги Р-242, следует в направлении на В, затем на Ю, затем на В, завершается у ПКУ№29 1575 км - Удмуртское РНУ (илл. 1-3, 6-7).

Местность в районе участка исследования, представляет собой луговину с характерной травяной растительностью, редкой кустарниковой и древесной растительностью. Исследуемый участок и прилегающие к нему участки подвергались техногенному воздействию в ходе строительства существующей нефтетранспортной инфраструктуры (нефтепроводы, сопутствующая инфраструктура, линии электропередач и связи, существующие грунтовые дороги). (илл. 8-15).

Дневная поверхность исследуемого объекта сформирована в ходе строительства существующей нефтетранспортной инфраструктуры, в результате сопутствующих этому земельных работ, что исключает нахождение подъемного материала, а также памятников археологии, выраженных в рельефе местности (курганы, валы, западины и т. д.)

Участок был локализован на исторических картах: «Генеральной геометрической карте Вятской губернии» 1805 г. (илл. 4), «Специальной карте Вятской губернии» 1868 г. (илл. 5). Анализ картографических данных показывает, что участок исследования находится вне зоны исторической застройки населенных пунктов Кильмезского района Кировской области.

В ходе визуального осмотра исследуемого участка объектов культурного наследия не обнаружено (илл. 8-15).

Для выявления наличия (отсутствия) культурного слоя на участке исследования был заложен 1 шурф размером 1х1 м общей площадью 1 м² (илл. 16-19).

Описание шурфов

Шурф №1 (WGS 84 N56°56'07.6554", E51°20'06.5321"; илл. 16-19) размером 1х1 м был заложен на первой надпойменной левого берега р. Кунжек. Дневная поверхность ровная. Стратиграфия шурфа:

- дерн мощностью 0,02-0,03 м;
- серо-коричневая гумусированная супесь мощностью от 0,18 м;
- материковый слой, представленный светло-коричневой супесью.

Общая глубина шурфа – 0,25 м.

В основании северной стенки был осуществлен контрольный прокоп, заполнение и дно которого не отличается от зачищенного материка. Находок в заполнении шурфа не обнаружено. По окончании работ шурф был рекультивирован.

Выводы

В ходе визуального осмотра и проведения локальных земляных работ на земельных участках, отведенных для расположения объекта «Отводы ВОЛС к ПКУ АО "Транснефть - Прикамье". Строительство». Отвод к ПКУ№29 1575 км - Удмуртское РНУ в Кильмезском районе Кировской области, памятников археологии не выявлено.

Ближайшие к участку исследования ранее выявленные памятники археологии (илл. 3,*1,2*):

- Вихаревское I, поселение, в 0,92 км к ЮЮВ;
- Вихаревское II, поселение, в 2,5 км к ЮЮВ.

VII. ЗАКЛЮЧЕНИЕ

В ходе проведения археологических разведок согласно открытому листу № 2097-2022 от 8 августа 2022 года, выданному на имя Гусынина Владимира Александровича Министерством культуры Российской Федерации, на земельных участках, отведенных для расположения объекта: «Отводы ВОЛС к ПКУ АО "Транснефть - Прикамье". Строительство». Отвод к ПКУ№29 1575 км - Удмуртское РНУ в Кильмезском районе Кировской области, установлено следующее:

1. Объекты культурного наследия, включенные в Единый государственный реестр объектов культурного наследия (памятников истории и культуры) народов Российской Федерации, в границах полосы отвода проектируемого объекта, отсутствуют.

2. Выявленные объекты культурного наследия, в границах полосы отвода проектируемого объекта, отсутствуют.

3. Объекты, обладающие признаками объектов культурного наследия в границах полосы отвода проектируемого объекта, не обнаружены.

Однако в ходе проведения земляных работ могут быть обнаружены объекты археологического наследия, не выявляемые методами визуальной разведки и шурфовки поверхностных слоев:

- слои палеолитических стоянок, залегающих глубже 1,0 м;
- захоронения, не выявленные в рельефе местности;
- клады и местонахождения отдельных предметов;

В случае обнаружения предметов и объектов, обладающих признаками культурного наследия необходимо незамедлительно остановить земляные работы и информировать сотрудников ООО «Наследие», Управление государственной охраны объектов культурного наследия Кировской области.

Держатель открытого листа В.А. Гусынин

VIII. СПИСОК ИСПОЛЬЗОВАННЫХ ИСТОЧНИКОВ И ЛИТЕРАТУРЫ

Нормативные правовые акты:

1. Федеральный закон от 25.06.2002 № 73-ФЗ «Об объектах культурного наследия (памятниках истории и культуры) народов Российской Федерации» (далее Федеральный закон № 73-ФЗ);
2. Постановление Правительства РФ от 20.02.2014 № 127 «Об утверждении Правил выдачи, приостановления и прекращения действия разрешений (открытых листов) на проведение работ по выявлению и изучению объектов археологического наследия»;
3. Постановление Правительства РФ от 15.07.2009 № 569 «Об утверждении Положения о государственной историко-культурной экспертизе»;
4. Закон Нижегородской области от 3 июля 2007 г. №86-З «Об объектах культурного наследия (памятниках истории и культуры) народов Российской Федерации, расположенных на территории Нижегородской области;
5. Положение «О порядке проведения археологических полевых работ и составления научной отчётной документации», утвержденное постановлением отделения историко-филологических наук РАН от 20.06.2018 № 32.

Архивные источники:

6. Акт государственной историко-культурной экспертизы документации, содержащей результаты исследований, в соответствии с которыми определяется наличие или отсутствие объектов, обладающих признаками объекта культурного наследия, на земельных участках, выделяемых для реализации проектных решений по титулу «СПРС ТН-Прикамье. Строительство. Кировская область» на территории Кильмезского района Кировской области. М,, 2020.

7. Голдина Р.Д., 1977. Основные итоги работ Камско-Вятской археологической экспедиции за 1973-1975 гг. // Материальная и духовная культура финно-угров Приуралья. Ижевск.

8. Голдина Р.Д., Гусенцова Т.М., 1979. Поселение Моторки II в нижнем течении р. Валы // Материалы археологических памятников Камско-Вятского междуречья: Сб. науч. трудов. Ижевск.

9. Голдина Р.Д., Черных Е.М., 1985. Итоги работ Камско-Вятской археологической экспедиции в 1976-1980 гг. // Новые источники по древней истории Приуралья: Сб. науч. трудов. Ижевск.

10. Горюнова Е.И. Вичмарский могильник // Проблемы истории докапиталистических обществ. № 9-10. М.-Л., 1934.

11. Гусенцова Т.М. Исследования в Богородском районе Кировской области // АО 1975. М. С. 172-173; Голдина Р.Д., отчет-1975. Отчёт об исследованиях Камско-Вятской археологической экспедиции Удмуртского государственного университета в 1975 г. // Фонды Института истории и культуры народов Приуралья при УдГУ. Ф. 2. Д. 24.

12. Данилина И.А. Отчет об археологических исследованиях, проведенных летом 1975 г. в Можгинском районе УАССР и Кильмезском районе Кировской области // Фонды Института истории и культуры народов Приуралья при УдГУ, 1975. Ф. 2. Д. 25.

13. Денисова Т.В. Отчет о разведочных работах в Кильмезском районе Кировской области, проведенных летом 1988 г. // Фонды Института истории и культуры народов Приуралья при УдГУ, 1988. Ф. 2. Д. 278.

14. Дремов И.И. Документация, содержащая результаты исследований, в соответствии с которыми определяется наличие или отсутствие объектов культурного наследия на земельном участке, отводимом под строительство объекта АО «Транснефть-Прикамье»: «МН Сургут-Полоцк р. Ужим, участок Дебесы-Лазарево (1579,1-1579,3 км), Ду-1000, УРНУ. Реконструкция» в Кильмезском районе Кировской области. Саратов, 2017.

15. Лещинская Н.А. Отчет об археологических исследованиях Тат-Боярского могильника в Кильмезском районе Кировской области летом 1990 г. // Фонды Института истории и культуры народов Приуралья при УдГУ. 1990. Ф. 2. Д. 303.

16. Смирнов А.П. Памятники феодального строя удмуртов (IX-XIII вв.) // Записки УдмНИИ социалистической культуры. Вып.7. Ижевск, 1937.

17. Худяков М.Г., 1929. Воробьевский и Вичмарский могильники // ИОАИЭ. Т. 34. Вып. 3-4.

18. Худяков М.Г. Древности Малмыжского уезда. Вып.1. Вятка, 1917.

Интернет-источники

19. Управление государственной охраны объектов культурного наследия Кировской области (https://okn.kirovreg.ru/cultural-heritage/lists-of-objects/).

Альбом иллюстраций

Условные обозначения

- участок (маршрут) исследования
- границы объекта культурного наследия
- оборонительная линия
1 - место расположения шурфа
1 - точка фотофиксации
- курганный могильник
- одиночный курган
- грунтовый могильник
- поселение
- стоянка
- городище
- местонахождение

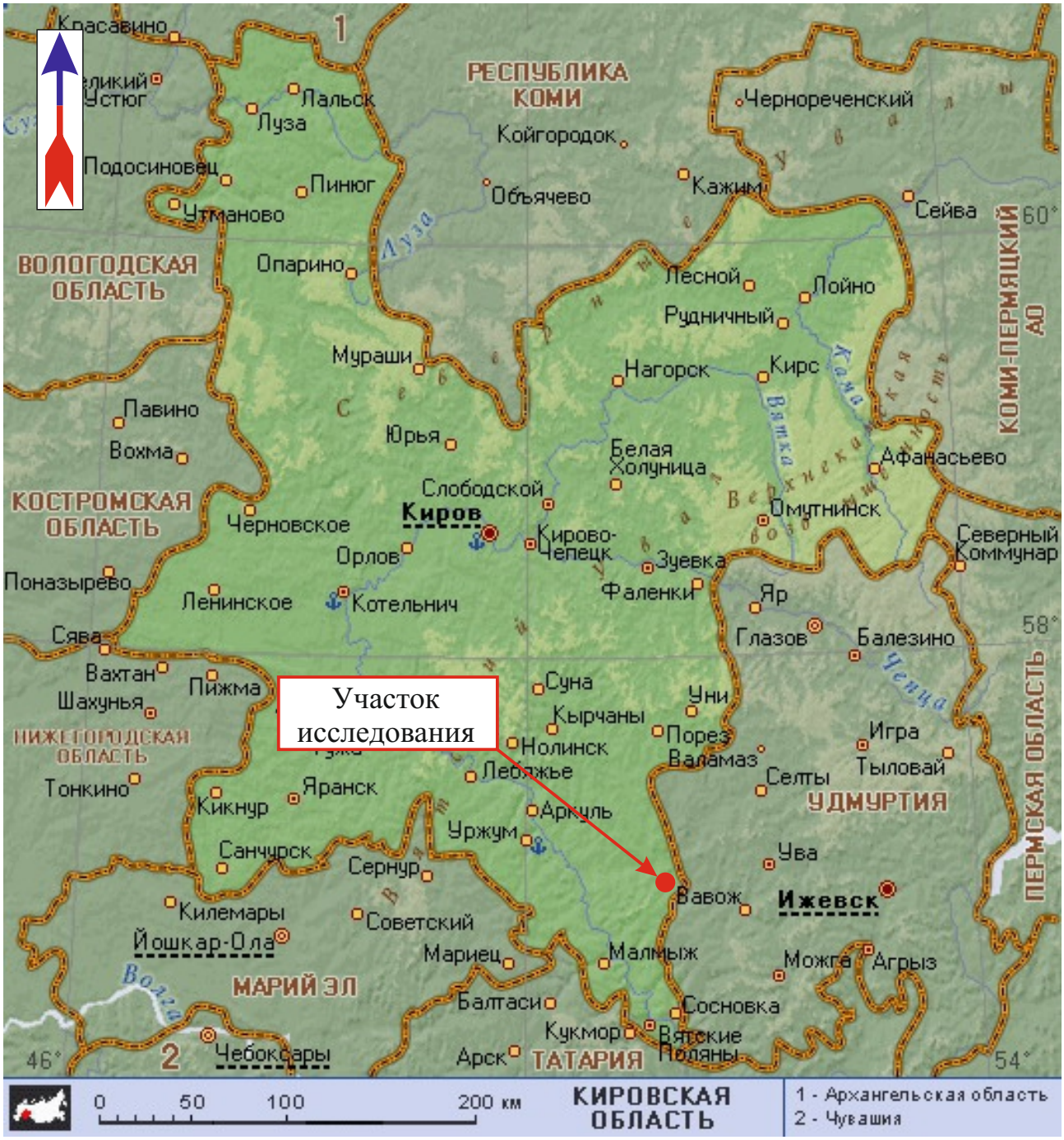

Илл. 1. Археологические разведки на земельном участке, отводимом под расположение объекта «Отводы ВОЛС к ПКУ АО "Транснефть - Прикамье". Строительство». Отвод к ПКУ№29 1575 км - Удмуртское РНУ в Кильмезском районе Кировской области. Карта Кировской области с обозначением участка исследования.

Илл. 2. Археологические разведки на земельном участке, отводимом под расположение объекта «Отводы ВОЛС к ПКУ АО "Транснефть - Прикамье". Строительство». Отвод к ПКУ№29 1575 км - Удмуртское РНУ в Кильмезском районе Кировской области. Карта Кильмезского района Кировской области с обозначением участка исследования.

Илл. 3. Археологические разведки на земельном участке, отводимом под расположение объекта «Отводы ВОЛС к ПКУ АО "Транснефть - Прикамье". Строительство». Отвод к ПКУ№29 1575 км - Удмуртское РНУ в Кильмезском районе Кировской области. Выкопировка из топоосновы. Карта памятников археологии в районе участка исследования.

1. Вихаревское I, поселение; 2. Вихаревское II, поселение.

Илл. 4. Археологические разведки на земельном участке, отводимом под расположение объекта «Отводы ВОЛС к ПКУ АО "Транснефть - Прикамье". Строительство». Отвод к ПКУ№29 1575 км - Удмуртское РНУ в Кильмезском районе Кировской области. Фрагмент «Генеральной геометрической карты Вятской губернии» 1805 г. с обозначением участка исследования. Масштаб: в 1 дюйме 16 верст.

Илл. 5. Археологические разведки на земельном участке, отводимом под расположение объекта «Отводы ВОЛС к ПКУ АО "Транснефть - Прикамье". Строительство». Отвод к ПКУ№29 1575 км - Удмуртское РНУ в Кильмезском районе Кировской области. Фрагмент «Специальной карты Вятской губернии» 1868 г. с обозначением участка исследования. Масштаб: в 1 дюйме 10 верст.

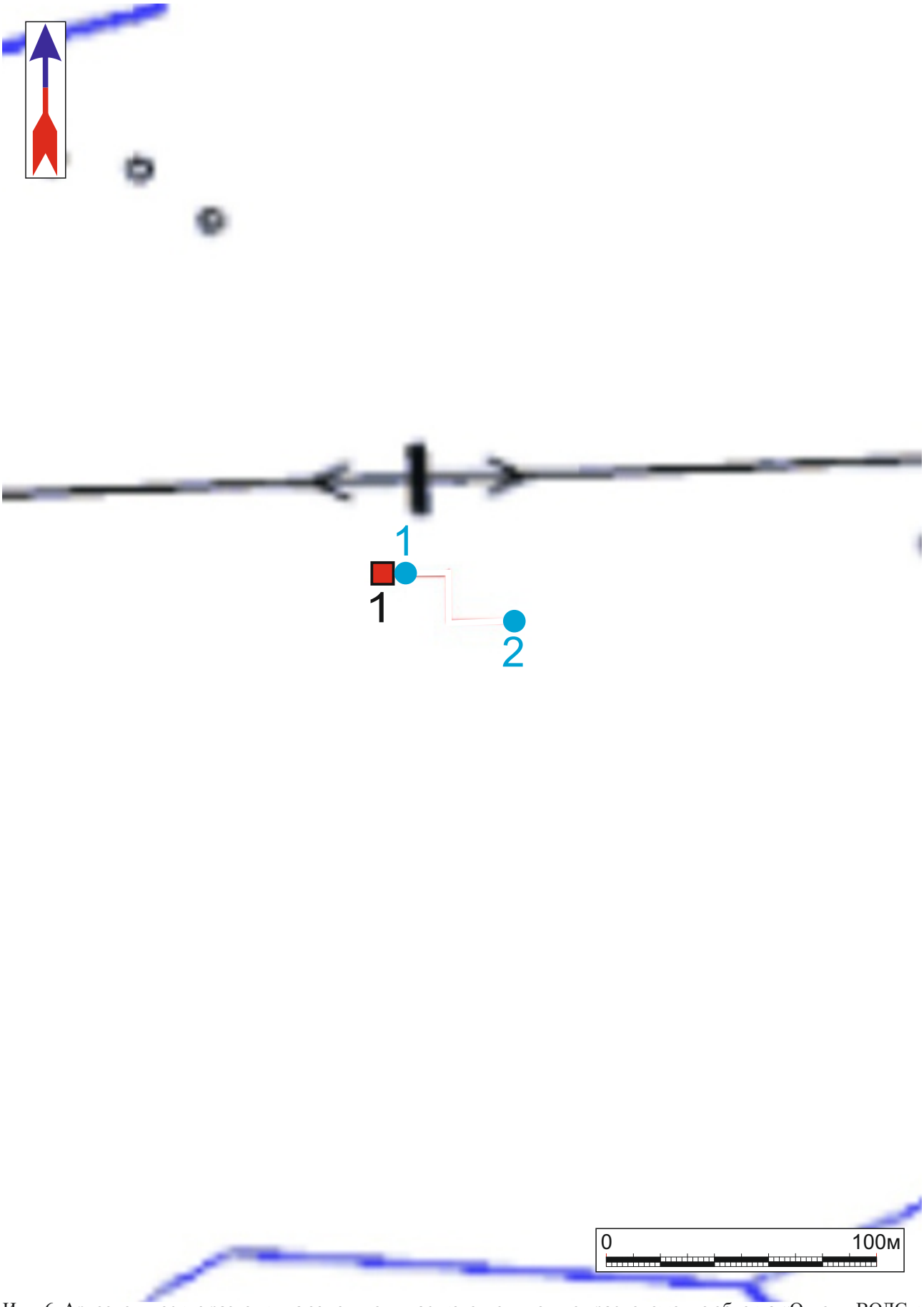

Илл. 6. Археологические разведки на земельном участке, отводимом под расположение объекта «Отводы ВОЛС к ПКУ АО "Транснефть - Прикамье". Строительство». Отвод к ПКУ№29 1575 км - Удмуртское РНУ в Кильмезском районе Кировской области. Выкопировка из топоосновы. Ситуационный план расположения шурфов.

Илл. 7. Археологические разведки на земельном участке, отводимом под расположение объекта «Отводы ВОЛС к ПКУ АО "Транснефть - Прикамье". Строительство». Отвод к ПКУ№29 1575 км - Удмуртское РНУ в Кильмезском районе Кировской области. Отвод к ПКУ№29 1575 км - Удмуртское РНУ Отвод к ПКУ№29 1575 км - Удмуртское РНУ в Кильмезском районе Кировской области. Снимок из космоса. Ситуационный план расположения шурфов. Дата обращения к снимку: 24.11.2022.

Илл. 8. Археологические разведки на земельном участке, отводимом под расположение объекта «Отводы ВОЛС к ПКУ АО "Транснефть - Прикамье". Строительство». Отвод к ПКУ№29 1575 км - Удмуртское РНУ в Кильмезском районе Кировской области. Точка фотофиксации №1. Вид с Ю.

Илл. 9. Археологические разведки на земельном участке, отводимом под расположение объекта «Отводы ВОЛС к ПКУ АО "Транснефть - Прикамье". Строительство». Отвод к ПКУ№29 1575 км - Удмуртское РНУ в Кильмезском районе Кировской области. Точка фотофиксации №1. Вид с З.

Илл. 10. Археологические разведки на земельном участке, отводимом под расположение объекта «Отводы ВОЛС к ПКУ АО "Транснефть - Прикамье". Строительство». Отвод к ПКУ№29 1575 км - Удмуртское РНУ в Кильмезском районе Кировской области. Точка фотофиксации №1. Вид с С.

Илл. 11. Археологические разведки на земельном участке, отводимом под расположение объекта «Отводы ВОЛС к ПКУ АО "Транснефть - Прикамье". Строительство». Отвод к ПКУ№29 1575 км - Удмуртское РНУ в Кильмезском районе Кировской области. Точка фотофиксации №1. Вид с В.

Илл. 12. Археологические разведки на земельном участке, отводимом под расположение объекта «Отводы ВОЛС к ПКУ АО "Транснефть - Прикамье". Строительство». Отвод к ПКУ№29 1575 км - Удмуртское РНУ в Кильмезском районе Кировской области. Точка фотофиксации №2. Вид с Ю.

Илл. 13. Археологические разведки на земельном участке, отводимом под расположение объекта «Отводы ВОЛС к ПКУ АО "Транснефть - Прикамье". Строительство». Отвод к ПКУ№29 1575 км - Удмуртское РНУ в Кильмезском районе Кировской области. Точка фотофиксации №2. Вид с З.

Илл. 14. Археологические разведки на земельном участке, отводимом под расположение объекта «Отводы ВОЛС к ПКУ АО "Транснефть - Прикамье". Строительство». Отвод к ПКУ№29 1575 км - Удмуртское РНУ в Кильмезском районе Кировской области. Точка фотофиксации №2. Вид с С.

Илл. 15. Археологические разведки на земельном участке, отводимом под расположение объекта «Отводы ВОЛС к ПКУ АО "Транснефть - Прикамье". Строительство». Отвод к ПКУ№29 1575 км - Удмуртское РНУ в Кильмезском районе Кировской области. Точка фотофиксации №2. Вид с В.



Илл. 16. Археологические разведки на земельном участке, отводимом под расположение объекта «Отводы ВОЛС к ПКУ АО "Транснефть - Прикамье". Строительство». Отвод к ПКУ№29 1575 км - Удмуртское РНУ в Кильмезском районе Кировской области. Размеченный шурф №1. Вид с Ю.

Илл. 17. Археологические разведки на земельном участке, отводимом под расположение объекта «Отводы ВОЛС к ПКУ АО "Транснефть - Прикамье". Строительство». Отвод к ПКУ№29 1575 км - Удмуртское РНУ в Кильмезском районе Кировской области. . Шурф №1. Материк. Вид с Ю.

Илл. 18. Археологические разведки на земельном участке, отводимом под расположение объекта «Отводы ВОЛС к ПКУ АО "Транснефть - Прикамье". Строительство». Отвод к ПКУ№29 1575 км - Удмуртское РНУ в Кильмезском районе Кировской области. Шурф №1. Контрольный прокоп. Вид с Ю.

Илл. 19. Археологические разведки на земельном участке, отводимом под расположение объекта «Отводы ВОЛС к ПКУ АО "Транснефть - Прикамье". Строительство», расположенные в Лаишевском, Чистопольском, Верхнеуслонском, Зеленодольском, Альметьевском, Алексеевском, Азнакаевском районах Республики Татарстан, Кильмезском районе Кировской области, Цивильском районе Республики Чувашия, Исаклинском, Сергиевском, Кинельском, Волжском районах Самарской области Шурф №1. Рекультивация. Вид с Ю.

Приложение.
Сопроводительная документация.

УПРАВЛЕНИЕ ГОСУДАРСТВЕННОЙ ОХРАНЫ ОБЪЕКТОВ КУЛЬТУРНОГО НАСЛЕДИЯ КИРОВСКОЙ ОБЛАСТИ

ул. Карла Либкнехта, д. 69
г. Киров обл., 610019
тел. (8332) 27-27-41
kirovokn43@mail.ru

22.01.2021 № 38-55-01-14

На № СТН-03-19-04/10630
от 29.12.2020

Начальнику волго-камского производственно-технического управления связи
АО "Транснефть-Прикамье"

Шафикову Р.И.

Н. Ершова ул., д. 2/1, Казань, Республика Татарстан, Россия, 420061

ЗАКЛЮЧЕНИЕ
о наличии или об отсутствии объектов культурного наследия или объектов, обладающих признаками объекта культурного наследия, по объекту «Отводы ВОЛС к ПКУ АО «Транснефть-Прикамье». Строительство»

На участке реализации проектных решений по титулу: «Отводы ВОЛС к ПКУ АО «Транснефть-Прикамье». Строительство», отсутствуют объекты культурного наследия, включенные в единый государственный реестр объектов культурного наследия народов Российской Федерации, выявленные объекты культурного наследия.

Испрашиваемый участок расположен вне зон охраны объектов культурного наследия и защитных зон объектов культурного наследия.

Сведениями об отсутствии на испрашиваемом участке объектов, обладающих признаками объекта культурного наследия, Управление государственной охраны объектов культурного наследия Кировской области не располагает.

Учитывая изложенное, Заказчик работ в соответствии со ст. 28, 30, 31, 32, 36, 45.1 Федерального закона обязан:

- обеспечить проведение и финансирование историко-культурной экспертизы земельного участка, подлежащего воздействию земляных, строительных, хозяйственных и иных работ, путем археологической разведки, в порядке, установленном ст. 45.1 Федерального закона;

- представить в Управление документацию, подготовленную на основе археологических полевых работ, содержащую результаты исследований, в соответствии с которыми определяется наличие или отсутствие объектов, обладающих признаками объекта культурного наследия на земельном

участке, подлежащем воздействию земляных, строительных, хозяйственных и иных работ, а также заключение государственной историко-культурной экспертизы указанной документации (либо земельного участка).

В случае обнаружения в границе земельного участка, подлежащего воздействию земляных, строительных, хозяйственных и иных работ объектов, обладающих признаками объекта археологического наследия, и после принятия Управлением решения о включении данного объекта в перечень выявленных объектов культурного наследия:

- разработать в составе проектной документации раздел об обеспечении сохранности выявленного объекта культурного наследия или о проведении спасательных археологических полевых работ или проект обеспечения сохранности выявленного объекта культурного наследия либо план проведения спасательных археологических полевых работ, включающих оценку воздействия проводимых работ на указанный объект культурного наследия (далее документация или раздел документации, обосновывающий меры по обеспечению сохранности выявленного объекта культурного наследия);

- получить по документации или разделу документации, обосновывающей меры по обеспечению сохранности выявленного объекта культурного наследия заключение государственной историко-культурной экспертизы и представить его совместно с указанной документацией в Управление на согласование;

- обеспечить реализацию согласованной Управлением документации, обосновывающей меры по обеспечению сохранности выявленного объекта культурного наследия.

Начальник управления М.В. Ус

Министерство культуры Российской Федерации

ОТКРЫТЫЙ ЛИСТ

№ 2097-2022

Настоящий открытый лист выдан:

Гусынину Владимиру Александровичу

паспорт 5605 № 489825
(серия номер паспорта)

на право проведения археологических полевых работ
в зоне работ по объектам «Отводы ВОЛС к ПКУ АО «Транснефть — Прикамье». Строительство» в Лаишевском, Чистопольском, Верхнеуслонском, Зеленодольском, Альметьевском, Алексеевском, Азнакаевском районах Республики Татарстан, Кильмезском районе Кировской области, Цивильском районе Чувашской Республики – Чувашия, Исаклинском, Сергиевском, Кинельском, Волжском районах Самарской области; строительства многоквартирных домов по ул. Дружаева, д. 1А (участок 1), земельный участок № 1Б; № 2 (по генплану) по ул. Героя Васильева, д. 33, земельный участок № 2 в г. Нижнем Новгороде Нижегородской области.
(место проведения археологических полевых работ)

На основании открытого листа

Гусынин Владимир Александрович
(Ф.И.О)

имеет право производить следующие археологические полевые работы:
археологические разведки с осуществлением локальных земляных работ на указанной территории в целях выявления объектов археологического наследия, уточнения сведений о них и планирования мероприятий по обеспечению их сохранности.

Передоверие права на проведение археологических полевых работ по данному открытому листу другому лицу запрещается.

Срок действия открытого листа: с ***8 августа 2022 г.*** по ***30 мая 2023 г.***

Дата принятия решения о предоставлении открытого листа: ***8 августа 2022 г.***

Первый заместитель Министра — **С.Г.Обрывалин**
(должность) (подпись) (Ф.И.О.)

Дата ***8 августа 2022 г.*** М.П.

027632