



## ДЕПАРТАМЕНТ КУЛЬТУРЫ КИРОВСКОЙ ОБЛАСТИ

### РЕШЕНИЕ

21.11.2013

№ 507

г. Киров

#### **Об установлении границы территории объекта культурного наследия (памятника истории и культуры) народов Российской Федерации федерального значения «Устьнедумская Богородицкая церковь, 1763 г.»**

В соответствии с подпунктом 2 пункта 1 статьи 9.1, подпунктом 11 пункта 2 статьи 33 Федерального закона от 25.06.2002 № 73-ФЗ «Об объектах культурного наследия (памятниках истории и культуры) народов Российской Федерации», подпунктом 3.1.4.8 Положения о департаменте Культуры Кировской области, утвержденного постановлением Правительства области от 25.12.2008 № 157/549, департамент культуры Кировской области РЕШИЛ:

1. Установить границу территории объекта культурного наследия (памятника истории и культуры) народов Российской Федерации федерального значения «Устьнедумская Богородицкая церковь, 1763 г.», расположенного по адресу: Кировская область, Лузский район, д. Озерская, ул. Набережная, д. 27 (далее – Объект). Прилагается.

2. Установить, что в границах территории Объекта запрещается проектирование и проведение землеустроительных, земляных, строительных, мелиоративных, хозяйственных и иных работ, за исключением работ по сохранению Объекта и его территории, а также хозяйственной деятельности, не нарушающей целостности Объекта и не создающей угрозы его повреждения, разрушения или уничтожения.

3. Опубликовать настоящее решение на официальном сайте департамента культуры Кировской области.

Глава департамента

П.Н. Сырцев

УСТАНОВЛЕНА  
 решением  
 департамента культуры  
 Кировской области  
 от \_\_\_\_\_ № \_\_\_\_\_

**ГРАНИЦА ТЕРРИТОРИИ**  
**объекта культурного наследия (памятника истории и культуры) народов**  
**Российской Федерации федерального значения**  
**«Устьнедумская Богородицкая церковь, 1763 г.».**

**1. Описание границы территории Объекта.**

Граница территории Объекта начинается от точки 1, расположенной на восточном углу земельного участка с кадастровым номером 43:16:401601:180, и проходит 154 метра на юго-запад до точки 2;

далее поворачивает на 90 градусов на северо-запад и проходит 160 метров до точки 3;

далее поворачивает на 90 градусов на северо-восток и проходит 210 метров до точки 4;

далее поворачивает на 90 градусов на юго-восток и проходит 116 метров до точки 1.





**2. Координаты характерных точек границы территории Объекта.**

Обозначение характерных точек границ	Координаты. Всемирная система координат.	
	Широта	Долгота
1	60°38'43.54"N (60.645427)	47°10'57.14"E (47.182539)
2	60°38'40.55"N (60.644597)	47°10'49.69"E (47.180469)
3	60°38'43.87"N (60.645519)	47°10'41.52"E (47.178199)
4	60°38'46.79"N (60.64633)	47°10'53.88"E (47.181632)
1	60°38'43.54"N (60.645427)	47°10'57.14"E (47.182539)

### 3. Карта (план) границы территории Объекта:



Условные обозначения:

-  Границы территории объекта
-  Здания и сооружения
-  Объект культурного наследия (памятник истории и культуры) народов Российской Федерации федерального значения “Устьнедумская Богородицкая церковь, 1763 г.”
-  1 Характерные (поворотные) точки границы территории объекта