Акт
государственной историко-культурной экспертизы
документации, содержащей результаты исследований,
в соответствии с которыми определяется наличие или отсутствие
объектов, обладающих признаками объекта культурного наследия,
в зоне строительства ул. Дмитрия Козулева и проезда № 2 на земельном
участке с кадастровым номером 43:40:001030:3363 в Ленинском районе
г. Кирова Кировской области.

Настоящий акт государственной историко-культурной экспертизы (далее - экспертиза) составлен в соответствии с Федеральным законом №73-ФЗ от 25.06.2002г. «Об объектах культурного наследия (памятниках истории и культуры) народов Российской Федерации»; «Положением о государственной историко-культурной экспертизе», утвержденным Постановлением Правительства Российской Федерации от 15.07.2009 г. №569.

Дата начала проведения экспертизы: 7 августа 2023 г.

Дата окончания экспертизы: 11 августа 2023 г.

Место проведения экспертизы: город Пермь.

Заказчик экспертизы: ООО АК «Экспедиция» г. Киров.

Фамилия, имя, отчество эксперта: Брюхова Наталья Геннадьевна.

Образование: высшее.

Специальность: история.

Стаж работы: 20 лет.

Место работы и должность: Институт гуманитарных исследований Пермского федерального исследовательского центра Уральского отделения Российской академии наук (ИГИ ПФИЦ УрО РАН), научный сотрудник.

Реквизиты аттестации Министерства культуры РФ: Приказ Минкультуры РФ № 441 от 29.03.2022 г. «Об аттестации экспертов по проведению государственной историко-культурной экспертизы».

Объекты экспертизы, на которые был аттестован эксперт:

- выявленные объекты культурного наследия в целях обоснования целесообразности включения данных объектов в реестр;

- земли, подлежащие воздействию земляных, строительных, мелиоративных, хозяйственных работ, предусмотренных статьей 25 Лесного кодекса Российской Федерации работ по использованию лесов (за исключением работ, указанных в пунктах 3, 4 и 7 части 1 статьи 25 Лесного кодекса Российской Федерации) и иных работ, в случае, если указанные земли расположены в границах территорий, утвержденных в соответствии с пунктом 34.2 пункта 1 статьи 9 настоящего Федерального закона;

- документы, обосновывающие включение объектов культурного наследия в реестр;

- документы, обосновывающие исключение объектов культурного наследия из реестра;

- документация, за исключением научных отчетов о выполненных археологических полевых работах, содержащая результаты исследований, в соответствии с которыми определяется наличие или отсутствие объектов, обладающих признаками объекта культурного наследия, на земельных участках, подлежащих воздействию земляных, строительных, мелиоративных, хозяйственных работ, работ по использованию лесов и иных работ.

Ответственность эксперта:

Эксперт признает ответственность за соблюдение принципов проведения историко-культурной экспертизы, установленных ст. 29 «Принципы проведения историко-культурной экспертизы» Федерального закона № 73-ФЗ от 25.06.2002 «Об объектах культурного наследия (памятников истории и культуры) народов Российской Федерации» согласно действующему законодательству РФ (ст. 307 Уголовного Кодекса РФ) и отвечает за объективность, достоверность и обоснованность сведений и выводов, изложенных в настоящем заключении экспертизы.

Цель экспертизы: определение наличия или отсутствия объектов, обладающих признаками объекта культурного наследия, на земельных участках, подлежащих воздействию земляных, строительных, мелиоративных, хозяйственных работ, работ по использованию лесов (за исключением работ, указанных в пунктах 3, 4 и 7 части 1 статьи 25 Лесного кодекса Российской Федерации) и иных работ в зоне строительства ул. Дмитрия Козулева и проезда № 2 на земельном участке с кадастровым номером 43:40:001030:3363 в Ленинском районе г. Кирова Кировской области.

Объект экспертизы: документация, содержащая результаты исследований, в соответствии с которыми определяется наличие или отсутствие объектов, обладающих признаками объекта культурного наследия, в зоне строительства ул. Дмитрия Козулева и проезда № 2 на земельном участке с кадастровым номером 43:40:001030:3363 в Ленинском районе г. Кирова Кировской области.

Перечень документов, представленных заявителем:

1. Документация о выполненных археологических полевых работах, содержащая результаты исследований: «Технический отчет об археологической разведке в зоне строительства ул. Дмитрия Козулева и проезда № 2 на земельном участке с кадастровым номером 43:40:001030:3363 в Ленинском районе г. Кирова Кировской области за 2023 г.» Ответственный исполнитель Снигирев Ю.О.

2. Заключение Управления государственной охраны объектов культурного наследия Кировской области № 483-55-01-14 от 18.05.2023 г. о наличии или об отсутствии объектов культурного наследия или объектов, обладающих признаками объекта культурного наследия, по объекту: «Строительства ул. Дмитрия Козулева и проезда № 2 на земельном участке в Ленинском районе муниципального образования «Город Киров» (2582-23).

Сведения об обстоятельствах, повлиявших на процесс проведения и результаты экспертизы:

Обстоятельства, повлиявшие на процесс проведения и результаты экспертизы, отсутствуют.

Сведения о проведенных исследованиях с указанием примененных методов, объема и характера выполненных работ и их результатов:

При подготовке настоящего заключения изучена и проанализирована в полном объеме документация, представленная заказчиком. Методика исследования, обусловленная объектом и целью экспертизы, основана на аналитическом изучении материалов, сравнительно-историческом и ландшафтно-топографическом анализе закономерностей и особенностей расположения заявленного участка и объектов культурного наследия, известных на сопредельной территории. Особое внимание уделялось картографическим материалам, снимкам поверхности заданного участка, материалам полевых и историко-архивных исследований, проектной документации. Анализ данных земляных работ позволяет сделать вывод о наличии или отсутствии признаков объекта историко-культурного значения.

Экспертом проведена оценка обоснованности выводов, сформулированных в заключении предоставленной Документации. Имеющийся и привлеченный материал достаточен для подготовки заключения государственной историко-культурной экспертизы.

Результаты исследований оформлены в виде Акта.

Факты и сведения, выявленные и установленные в результате проведенных исследований

На экспертизу представлена документация о выполненных археологических полевых работах и письмо Управления государственной охраны объектов культурного наследия Кировской области № 483-55-01-14 от 18.05.2023 г. Документация о выполненных археологических полевых работах представляет собой «Технический отчет об археологической разведке в зоне строительства ул. Дмитрия Козулева и пр-да № 2 на земельном участке с кадастровым номером 43:40:001030:3363 в Ленинском

районе г. Кирова Кировской области за 2023 г.» Ответственный исполнитель Снигирев Ю.О.

В конце июля 2023 г. в соответствии с Открытым листом № 2644-2023 от 18 июля 2023 г., выданным Министерством культуры РФ на имя Снигирева Юрия Олеговича, была проведена археологическая разведка с осуществлением локальных земляных работ в зоне строительства ул. Дмитрия Козулева и пр-да № 2 на земельном участке с кадастровым номером 43:40:001030:3363 в Ленинском районе г. Кирова Кировской области.

Целью археологических работ являлось определение наличия или отсутствия объектов культурного наследия, включенных в реестр, выявленных объектов культурного наследия, либо объектов, обладающих признаками объекта культурного наследия на указанной территории. Исследования проводились согласно договору ООО Спецзастройщик «Железно Киров» с ООО АК «Экспедиция» № 2023-10/АЭ от 28 июня 2023 г.

В представленном отчете описана методика проведения работ, составлены физико-географическая характеристика г. Кирова и историко-археологическая справка. Также приведена техническая характеристика участка обследования и результаты археологических исследований с сопутствующими им фотографиями, картами и схемами.

Земельный участок с кадастровым номером 43:40:001030:3363 располагается в юго-западной части г. Кирова Кировской области в жилом комплексе «ZNAK».

Участок изысканий расположен на территории застройки – естественная поверхность рельефа техногенно изменена – большая часть участка отсыпана и спланирована насыпными грунтами. Ближайший водный объект р. Люльченка, левый приток р. Вятка. Река в, ее верхнем течении, расположена в 0,36 км южнее участка работ. Ранее участок изысканий использовался под сельхозугодия, с 2006 г. начато его освоение под застройку. На момент изысканий большая часть участка – представляет собой территорию с планируемым рельефом.

Площадь исследуемой территории составляет *1742 м2 (0,17 га)*.

Авторы отчета по космоснимкам за различные года отметили, что земельный участок с кадастровым номером 43:40:001030:3363 занимал часть распахиваемого поля. В настоящий момент этот участок земли подвергся частичному изменению рельефа – большая часть участка отсыпана и спланирована насыпным грунтом. Северная часть частично не тронута и сохранила рельеф старой пашни, заросшей высокой травой, молодыми деревьями с кустарниками.

Участок изысканий представляет собой в большей части свободную от застройки территорию, с навезенным грунтом с небольшой растительностью, участок разделен по направлению северо-запад – юго-восток забором.

В ходе археологической разведки в наиболее перспективном месте на исследуемой территории был заложен *1 шурф размером 1×1 м (№ 1)*.

Методика проведения полевых работ определялась в соответствии с требованиями «Положения о порядке проведения археологических полевых работ и составления научной отчетной документации» (утверждено постановлением Бюро Отделения историко-филологических наук Российской академии наук от 20 июня 2018 г. № 32).

Научно-исследовательская работа состояла из трех этапов:

1) Подготовительный этап, составление исторической справки.

2) Полевые работы.

3) Обработка полученных материалов, составление документации.

Полевым исследованиям предшествовал этап проведения историко-архивных и библиографических изысканий. Были изучены отчеты по ранее проведенным археологическим работам в г. Кирове Кировской области и рассмотрены современные топографические планы и космоснимки. Запрошена информация о наличии на испрашиваемом участке и в его окружении объектов культурного наследия, выявленных объектов культурного наследия и объектов, обладающих признаками объектов культурного наследия.

Административно земельный участок с кадастровым номером 43:40:001030:3363 расположен в юго-западной части г. Кирова в Ленинском районе.

Муниципальное образование «Город Киров» расположен на северо-востоке Европейской части России, на Русской равнине, в зоне таежных лесов. Город находится в долине р. Вятка, в среднем ее течении, по обоим ее берегам: основная часть – на семи холмах левого крутого берега, меньшая – на пологом левом берегу.

Наиболее крупными притоками Вятки, протекающими в МО «Город Киров», являются реки Быстрица, Чахловица, Хлыновка.

В качестве почвообразующих пород в районе изысканий выступают глинистые отложения.

В древности город имел другие названия – Вятка и Хлынов. Название Вятка произошло от племени ватка (по названию реки), населявшего эти земли до XII в.

Первые упоминания об этом городе в исторических источниках относятся к 1374 г., а с 1391 года город стал основной резиденцией суздальских князей Василия Дмитриевича Кирдяпы и Семёна Дмитриевича, изгнанных из Суздальско-Нижегородского княжества после завоевания его Москвой. В середине XV в. в устье р. Хлыновица была построена деревянная крепость, получившая название Хлынов. Позже данное имя стало употребляться в отношение всего города. Современное название город получил в 1934 г. после убийства Сергея Мироновича Кирова - уроженца Вятской губернии.

Западнее от земельного участка с кадастровым номером 43:40:001030:3363 располагается деревня Пересторонцы, известная по письменным источникам с сер. XVII в. как «деревня Овсяниковская». Согласно переписи 1710 г., которая была проведена по указу царя Петра I и была общегосударственной, в деревне Овсяниковская (другое ее название – Васнецовская) проживало 15 душ обоего пола. В начале XIX века в этой

деревне насчитывалось 11 дворов и проживало 19 душ мужского пола (все относились к черносошным крестьянам). В начале XX в. число жителей возросло до 54 (27 мужчин и 27 женщин). С приходом советской власти за деревней закрепляется новое название – Пересторонцы.

Севернее от участка располагались раньше две деревни – это дер. Князи (известная по письменным источникам с сер. XVII в., которая в настоящий момент стала частью другого населенного пункта – г. Кирова) и дер. Кисели. Обе деревни известны по письменным источникам с сер. XVII в.

Дер. Князи раньше именовалась как «деревня Елькинская». К нач. XX в. в деревне располагалось 8 дворов и проживало 40 жителей (18 мужчин и 22 женщины).

Дер. Кисели раньше именовалась как «деревня Шевелевская» («Шепелевская»). К нач. XX в. в деревне располагалось 13 дворов и проживало 94 жителя (38 мужчин и 56 женщин).

Археологические работы на земельном участке с кадастровым номером 43:40:001030:3363 в зоне строительства ул. Дмитрия Козулева и пр-да № 2 в Ленинском районе г. Кирова Кировской области проводятся впервые. Рядом с местом работ ранее проводились следующие археологические работы – это археологические разведки в 2022 г. на земельных участках с кадастровыми номерами 43:40:001030:1521 и 43:40:001030:2203 под руководством научного сотрудника ООО АК «Экспедиция» Ю.О. Снигирев. Культурный слой и находки не были обнаружены в ходе этих работ.

В мае 2023 г. проводилась археологическая разведка на земельном участке с кадастровым номером 43:40:001030:2200 в зоне строительства детского сада на 320 мест в жилом комплексе «ZNAK» г. Кирова Кировской области под руководством научного сотрудника ООО АК «Экспедиция» И.А. Комаровских. Культурных напластований зафиксировано не было.

Ближайшие памятники археологии от земельного участка с кадастровым номером 43:40:001030:3363 располагаются на значительном расстоянии в исторической части г. Кирова – это участки культурного слоя г. Хлынова-

Вятки XVIII-XX вв., остатки земляного вала г. Хлынова, участки культурного слоя г. Хлынова-Вятки XVII-XIX вв., Вятский (Хлыновский) кремль, Хлыновский-I могильник и Чижевское городище.

До начала работ была произведена фотофиксация местности. В наиболее перспективном месте на исследуемой территории был заложен *1 шурф*. Шурф размером 1×1 м ориентирован по сторонам света. После снятия дерна выборка производилась условными горизонтами по 20 см., с последующей зачисткой каждого из них. Все работы фотографировались. Кроме этого, фотографировались общие виды и конструктивные элементы на обследуемой территории.

Изучение стенок шурфа позволило исследовать структуру почвенного состава участка обследования. В результате выборки шурфа № 1 зафиксирована следующая стратиграфическая колонка: дерн – до 5 см., коричневая плотная супесь – до 30 см., ниже – материк (красная глина с включением песка и белой глины).

Археологический материал в шурфе ***отсутствует***.

На исследуемой территории археологический материал, как массовый, так и индивидуальный ***не выявлен***.

Авторы отчета заключают, что проведенные работы позволили определить ***отсутствие объектов культурного наследия, включенных в реестр, выявленных объектов культурного наследия, либо объектов, обладающих признаками объекта культурного наследия*** на указанной территории.

Перечень документов и материалов, собранных и полученных при проведении экспертизы, а также использованной для нее специальной и справочной литературы:

1. Федеральный закон от 25.06.2002 № 73-ФЗ «Об объектах культурного наследия (памятниках истории и культуры) народов Российской Федерации»;

2. Постановление Правительства РФ от 15.07.2009 № 569 «Об утверждении Положения о государственной историко-культурной экспертизе»;

3. «Положение о порядке проведения археологических полевых работ и составления научной отчётной документации». Утверждено постановлением Бюро историко-филологических наук Российской академии наук от 20.06.2018 г. № 32.

4. Управление государственной охраны объектов культурного наследия Кировской области [Электронный ресурс] // URL: https://okn.kirovreg.ru.

Обоснования выводов экспертизы

Изученная документация содержит полноценные сведения о заявленном земельном участке и исчерпывающую информацию, соответствующую требованиям Федерального закона от 25.06.2002 г. № 73-ФЗ «Об объектах культурного наследия (памятниках истории и культуры) народов Российской Федерации», необходимую для принятия решения о возможности проведения земляных, строительных, мелиоративных, хозяйственных работ, работ по использованию лесов (за исключением работ, указанных в пунктах 3, 4 и 7 части 1 статьи 25 Лесного кодекса Российской Федерации) и иных работ.

Археологическое обследование проводилось на основании Открытого листа № 2644-2023 от 18 июля 2023 г., выданного Министерством культуры РФ на имя Снигирева Юрия Олеговича и в соответствии с Положением о порядке проведения археологических полевых работ и составления научной отчетной документации (утверждено постановлением Бюро Отделения историко-филологических наук Российской академии наук от 20 июня 2018 г. № 32).

Полученная и проанализированная информация – историко-архивные изыскания, анализ картографических данных, проведенное натурное обследование, включая археологическую шурфовку, в зоне строительства ул. Дмитрия Козулева и пр-да № 2 на земельном участке с кадастровым номером

43:40:001030:3363 в Ленинском районе г. Кирова Кировской области, является достаточной базой для обоснованных выводов о наличии, либо отсутствии объектов обладающих признаками объектов культурного наследия в границах обследованного земельного участка.

Обследованная площадь является достаточной для определения (установления факта) наличия/отсутствия на данном участке объектов, обладающих признаками объектов культурного наследия.

Выводы об отсутствии объектов, обладающих признаками объектов культурного наследия в границах территории земельного участка, приведенные в указанной документации, связаны с историко-архивными изысканиями и полевыми работами, проводившимися в ходе научных археологических исследований.

Вывод экспертизы

На основании рассмотренных документов, привлеченных литературных данных и иных источников, признан факт отсутствия в зоне строительства ул. Дмитрия Козулева и пр-да № 2 на земельном участке с кадастровым номером 43:40:001030:3363 в Ленинском районе г. Кирова Кировской области выявленных объектов культурного наследия и объектов, обладающих признаками объектов культурного наследия.

Эксперт считает **возможным** (**положительное заключение**) проведение земляных, строительных, мелиоративных, хозяйственных работ, работ по использованию лесов и иных работ в зоне строительства ул. Дмитрия Козулева и проезда № 2 на земельном участке с кадастровым номером 43:40:001030:3363 в Ленинском районе г. Кирова Кировской области.

Настоящий акт государственной историко-культурной экспертизы составлен в электронном виде и подписан усиленной квалифицированной электронной подписью эксперта с приложениями, прилагаемыми к настоящему акту и являющимися его неотъемлемой частью.

Перечень приложений к заключению экспертизы:

1. Технический отчет об археологической разведке в зоне строительства ул. Дмитрия Козулева и проезда № 2 на земельном участке с кадастровым номером 43:40:001030:3363 в Ленинском районе г. Кирова Кировской области за 2023 г.» Ответственный исполнитель Снигирев Ю.О.

2. Заключение Управления государственной охраны объектов культурного наследия Кировской области № 483-55-01-14 от 18.05.2023 г. о наличии или об отсутствии объектов культурного наследия или объектов, обладающих признаками объекта культурного наследия, по объекту: «Строительства ул. Дмитрия Козулева и проезда № 2 на земельном участке в Ленинском районе муниципального образования «Город Киров» (2582-23).

***Дата оформления заключения экспертизы*:** 11.08.2023 г.

Эксперт по проведению государственной историко-культурной экспертизы: Брюхова Наталья Геннадьевна

Брюхова Наталья Геннадьевна

Подписано цифровой подписью: Брюхова Наталья Геннадьевна
Дата: 2023.08.11 09:43:08 +05'00'

ПРИЛОЖЕНИЯ

ОБЩЕСТВО С ОГРАНИЧЕННОЙ ОТВЕТСТВЕННОСТЬЮ
АРХЕОЛОГИЧЕСКАЯ КОМПАНИЯ «ЭКСПЕДИЦИЯ»

УТВЕРЖДАЮ
Генеральный директор
ООО АК «Экспедиция»

_____ Р.П. Старков
«07» августа 2023 г.

М.П.

СНИГИРЕВ Ю.О.

Т Е Х Н И Ч Е С К И Й
О Т Ч Е Т

ОБ АРХЕОЛОГИЧЕСКОЙ РАЗВЕДКЕ В ЗОНЕ СТРОИТЕЛЬСТВА УЛ. ДМИТРИЯ КОЗУЛЕВА И ПР-ДА № 2 В ЛЕНИНСКОМ РАЙОНЕ Г. КИРОВА КИРОВСКОЙ ОБЛАСТИ ЗА 2023 Г.

Открытый лист № 2644-2023

КИРОВ
2023

АННОТАЦИЯ

Отчет – 41 с., 27 рис., 2 табл.

Ключевые слова. АРХЕОЛОГИЧЕСКАЯ РАЗВЕДКА, ВИЗУАЛЬНЫЙ ОСМОТР МЕСТНОСТИ, ШУРФЫ, КИРОВ, КИРОВСКАЯ ОБЛАСТЬ.

В отчете представлены результаты разведочного археологического исследования, проведенного в зоне строительства ул. Дмитрия Козулева и пр-да № 2 на земельном участке с кадастровым номером 43:40:001030:3363 в Ленинском районе г. Кирова Кировской области. Площадь участка составляет 1742 м^2 (0,17 га).

Научное руководство полевым исследованием осуществлял **Ю.О. Снигирев** на основании Открытого листа **№ 2644-2023**, выданного Министерством культуры РФ **18 июля 2023 г.**

Цель работ – определение наличия или отсутствия объектов культурного наследия, включенных в реестр, выявленных объектов культурного наследия, либо объектов, обладающих признаками объекта культурного наследия.

В наиболее перспективном месте исследуемого участка был заложен 1 шурф общей площадью 1 м^2. Культурных напластований в шурфе зафиксировано не было. Таким образом, **объекты археологического наследия выявлены не были.**

Финансирование работ осуществлялось Заказчиком (ООО Спецзастройщик «Железно Киров») согласно договору № 2023-10/АЭ от 28 июня 2023 г. с ООО АК «Экспедиция»

После завершения работ шурфы были рекультивированы.

ОГЛАВЛЕНИЕ

1. Аннотация	С. 2
2. Оглавление	С. 3
3. Список основных исполнителей	С. 4
4. Введение	С. 5
5. Физико-географическая характеристика г. Киров	С. 6
6. Историко-археологическая справка	С. 10
7. Методика проведения работ	С. 14
8. Результаты археологических исследований	С. 16
9. Заключение	С. 18
10. Список источников и литературы	С. 19
11. Приложение. Таблицы № 1-2	С. 21
12. Иллюстративный блок. Рис. № 1-27	С. 22
13. Открытый лист	С. 41

СПИСОК ИСПОЛНИТЕЛЕЙ

Руководитель археологической разведки – научный сотрудник ООО АК «Экспедиция» Снигирев Юрий Олегович.

Участие в археологической разведке принимали:

№	Ф.И.О.	СТЕПЕНЬ УЧАСТИЯ
1.	Снигирев Юрий Олегович	Руководство полевыми работами, заложение шурфов, составление Отчета
2.	Глушкова Дарья Владимировна	Участие в полевых работах (визуальное обследование местности, заложение шурфов, вскрытие грунта, проведение зачистки), помощь в сборе и в анализе историко-архивных и библиографических материалов при написании отчета
3.	Пушков Егор Аркадьевич	Участие в полевых работах (визуальное обследование местности, заложение шурфов, вскрытие грунта, проведение зачистки)
4.	Старков Роман Леонидович	Участие в полевых работах (визуальное обследование местности), помощь при составлении иллюстративного блока при написании отчета

ВВЕДЕНИЕ

В конце июля 2023 г. в соответствии с Открытым листом № 2644-2023 от 18 июля 2023 г., выданным Министерством культуры РФ на имя Снигирев Юрий Олегович, была проведена археологическая разведка с осуществлением локальных земляных работ в зоне строительства ул. Дмитрия Козулева и пр-да № 2 на земельном участке с кадастровым номером 43:40:001030:3363 в Ленинском районе г. Кирова Кировской области. Площадь земельного участка с кадастровым номером 43:40:001030:3363 составляет 1742 м^2 (0,17 га).

Главной целью работ являлось определение наличия или отсутствия объектов культурного наследия, включенных в реестр, выявленных объектов культурного наследия, либо объектов, обладающих признаками объекта культурного наследия на указанной территории. Археологическая разведка осуществлялась за счет ООО Спецзастройщик «Железно Киров» согласно договору № 2023-10/АЭ от 28 июня 2023 г. с ООО АК «Экспедиция».

В ходе работ в наиболее перспективном и свободном от искусственных насыпей месте исследуемого участка земли был заложен 1 шурф общей площадью 1 м^2. **Культурных напластований зафиксировано не было**. В шурфе массовый материал и индивидуальные находки отсутствуют.

Проведенные работы позволили определить отсутствие объектов культурного наследия, включенных в реестр, выявленных объектов культурного наследия, либо объектов, обладающих признаками объекта культурного наследия на указанной территории.

Отчет состоит из двух частей. В первой части представлен текстовый материал, во второй – иллюстративный блок.

ФИЗИКО-ГЕОГРАФИЧЕСКАЯ ХАРАКТЕРИСТИКА Г. КИРОВА КИРОВСКОЙ ОБЛАСТИ

Общая характеристика. Муниципальное образование «Город Киров» расположен на северо-востоке Европейской части России, на Русской равнине, в зоне таежных лесов. Город находится в долине р. Вятка, в среднем ее течении, по обоим ее берегам: основная часть – на семи холмах левого крутого берега, меньшая – на пологом левом берегу.

Климат рассматриваемой территории умеренно континентальный с ярко выраженными временами года.

Почвы рассматриваемой территории развивались под влиянием умеренного климата и лесной растительности. В этих условиях сформировались подзолистые и дерново-подзолистые почвы[1].

На всей территории муниципального образования почвообразующими породами являются четвертичные полигенетические отложения (глины, суглинки, супеси, пески, торф) и продукты выветривания коренных пород пермской системы (известняки, мергели, песчаники и др.).

Подзолистые почвы сформировались на песчаных флювиогляциальных и древнеаллювиальных отложениях под хвойными лесами с моховым и мохово-лишайниковым покровом. Содержание гумуса в верхней части почвенного профиля не превышает 0,3 -0,5%, реакция среды – кислая. Дерново-подзолистые почвы развиваются под лесами с травяным напочвенным покровом. Содержание гумуса в них изменяется от 1 до 3%, очень мало содержится солей фосфора и калия.

В низинах на заболоченных участках надпойменных террас и притеррасной части пойм рек в условиях избыточного увлажнения образуются малоплодородные болотные и подзолисто-болотные почвы.

Группа аллювиальных почв занимает поймы рек[2].

---

[1]Почвы СССР / Под ред. Т.В. Афанасьева, В.И. Василенко, Т.В. Терешина и Б.В. Шеремета. М.: Мысль, 1979; Бобровский М.В. Лесные почвы европейской России. Биотические и антропогенные факторы формирования. М., 2010.

[2] Атлас почв СССР / Под общ. ред. д-ра с.-х. наук, проф. И. С. Кауричева и канд. с.-х. наук И. Д. Громыко. М., 1974.

В настоящее время растительность представлена лесами южной тайги, хвойно-широколиственными лесами, растительностью болот и пойм, искусственными насаждениями.

Коренной растительностью являются леса-зеленомошники, одноярусный древесный полог которых образован елью и пихтой, но с явным превосходством ели. Заметна примесь березы и осины.

На песчаных почвах над елью преобладает сосна, иногда она совсем вытесняет ель и образует сосновые боры-зеленомошники с редким подлеском[3].

В долинах рек южной тайги богатая растительность, напоминающая смешанные леса. В её составе сосна, ель, дуб, вяз, липа, тополь-осокорь, ветла. Богат и разнообразен подлесок, хорошо развит травяной покров.

Кроме лесов на рассматриваемой территории широко представлена луговая, болотная и пахотная растительность.

Наряду с лугами в поймах рек встречаются заросли кустарников и деревьев. Во всех частях поймы произрастает ива. На высоких участках – заросли лиственных деревьев и кустарников. По поймам далеко к югу от своей зоны заходят вяз, дуб, липа, изредка встречается тополь черный (осокорь).

Болота южной тайги преимущественно низинного типа. Моховой покров на этих болотах развит слабо. Из древесной растительности произрастает сосна, ольха, береза, ива.

Гидрографическая сеть рассматриваемой территории довольно густая и представлена реками, озерами и болотами. Реки территория муниципального образования «Город Киров» целиком принадлежит бассейну среднего течения р. Вятка.

Основной водной артерией города является р. Вятка с притоками. Река разделяет город на основную и заречную части в промежутке от южной границы Нововятского района до Филейской горы, далее она служит северо-

[3] Природа, хозяйство, экология Кировской области / Под ред. В.И. Колчанова и А.М. Прокашёва. Киров: ГИПП Вятка, 1996.

восточной и северной границей городского округа. В Кирове Вятка течет в направлении с юго-востока на северо-запад. Водосборная площадь Вятки занимает 70% территории области. Длина реки 1314 км[4].

Река очень извилиста. Коэффициент извилистости равен 4,15. Ширина долины р. Вятка изменяется в широких пределах от 700 м до 30 км. Ширина долины у г. Киров составляет 5-7 км. Почти на всем протяжении долина реки имеет асимметричное строение и несколько террас.

Наиболее крупными притоками Вятки, протекающими в МО «Город Киров», являются реки Быстрица, Чахловица, Хлыновка.

На развитие рельефа области оказали влияние древние тектонические движения земной коры, завершившиеся образованием Вятского Увала в центральной части области, где и расположена территория муниципального образования «Город Киров». Вятский Увал протягивается вблизи южной границы муниципального образования в субширотном направлении. Здесь он представляет собой слабо расчлененное плато высотою до 200 м.

Поверхность земли в границах города представляет увалисто-волнистую террасированную равнину с общим слабым наклоном с юга на север, по направлению течения р. Вятка. В морфоструктурном отношении рельеф города является западной оконечностью узкой и протяженной Чепецкой низменности, с севера ограниченной Северными Увалами, а с юга – Вятским Увалом. Для низменности характерен древний дюнный песчаный рельеф. Поверхность местами заболочена.

Террасированность рельефа обусловлена наличием разноуровневых и разновозрастных речных террас р. Вятка значительной ширины, особенно по правому берегу. Речные долины врезаны на глубину до 20 - 50 м, достаточно широкие, асимметричные и имеют от 2 до 4 террас. На поверхности террас множество гряд и дюн, а также стариц, заболоченных участков и торфяных месторождений.

[4] Гидрогеология СССР. Том XII. Поволжье и Прикамье. М. Недра. 1970.

Характеристика участка. Административно земельный участок с кадастровым номером 43:40:001030:3363 расположен в юго-западной части г. Кирова. Участок изысканий расположен на территории застройки – естественная поверхность рельефа техногенно изменена – большая часть участка отсыпана и спланирована насыпными грунтами. Ближайший водный объект р. Люльченка, левый приток р. Вятка. Река в, ее верхнем течении, расположена в 0,36 км южнее участка работ. Ранее участок изысканий использовался под сельхозугодия, с 2006 г. начато его освоение под застройку. На момент изысканий большая часть участка – представляет собой территорию с планируемым рельефом.

Рельеф изучаемого участка равнинный. Абсолютные отметки колеблются от 155 до 157 м. Район изысканий представлен травянистой растительностью с навезенным грунтом, в северной части кадастрового участка 43:40:001030:3363 прорастают молодые деревья с кустарниками. Результаты рекогносцировочного обследования показали, что техногенного изменения рельефа существенны.

Участок изысканий представляет собой в большей части свободную от застройки территорию, с навезенным грунтом с небольшой растительностью, участок разделен по направлению северо-запад – юго-восток забором.

ИСТОРИКО-АРХЕОЛОГИЧЕСКАЯ СПРАВКА

Город Киров располагается в центральной части Кировской области в среднем течении р. Вятки, в месте рассечения Верхнекамской возвышенности долиной реки. Основная часть городской территории располагается на левом крутом берегу Вятки, в Средневятской (Кировской) низменности. Заречная часть располагается на правом пологом берегу, в северной части Вятского Увала. Общий характер рельефа окрестностей г. Кирова увалистый, на востоке располагается центральная часть Вятского Увала с абсолютными высотами 250-280 м.

Город Киров был основан новгородскими ушкуйниками в 1374 г. на мысу, образованном крутым берегом р. Вятки и Засорским оврагом. С западной стороны это место защищал овраг, и только с северной стороны пришлось выкопать ров для круговой обороны города. По данным «Повести о стране Вятской», кольцо укреплений образовали поставленные вплотную друг к другу срубы жилищ. Эти сведения были подтверждены Л.Д. Макаровым в 1983 г. во время археологических наблюдений за ходом земляных работ[5].

В древности город имел другие названия – Вятка и Хлынов. Название Вятка произошло от племени ватка (по названию реки), населявшего эти земли до XII в.

Первые упоминания об этом городе в исторических источниках относятся к 1374 г., а с 1391 года город стал основной резиденцией суздальских князей Василия Дмитриевича Кирдяпы и Семёна Дмитриевича, изгнанных из Суздальско-Нижегородского княжества после завоевания его Москвой. В середине XV в. в устье р. Хлыновица была построена деревянная крепость, получившая название Хлынов. Позже данное имя стало употребляться в отношение всего города.

В нач. XVIII в. город входит в состав Сибирской губернии, в 1719 г. получает статус Вятской провинции, а в 1780 г. становится столицей Вятского

[5] Макаров Л.Д. Русские поселенцы на берегах Вятки // Энциклопедия земли Вятской. Т. 4. История. Киров, 1995. С. 87-88.

наместничество, которое в скором времени преобразуется в Вятскую губернию. Сам же губернский центр вновь получает название Вятки.

В 1784 г. был утвержден генеральный план городской застройки центр Вятки стал застраиваться прямоугольной уличной сеткой[6]. Шло планомерное развитие транспортной системы и городской инфраструктуры. К концу XIX века открылось регулярное судоходное движение, была завершена прокладка железнодорожной линии, а в 1906 году открылось прямое железнодорожное сообщение с Санкт-Петербургом.

Хлынов стал развиваться достаточно стремительно после присоединения к Москве и уже к XVI в. получил статус крупнейшего торгово-ремесленного города северо-восточной Руси. Город имел крепкие экономические связи с Москвой, Казанью, Новгородом, Архангельском и Астраханью. Уже в XVI столетии в Хлынове были построены первые каменные дома и возведен мужской Успенский монастырь. Быстрый промышленный рост привел к тому, что к 1916 г. в городе работали 44 фабрично заводских предприятия. В советские годы развитие получили машино- и приборостроение, металлообработка и химическая промышленность. Во времена Великой Отечественной войны Киров стал базой для развертки эвакуированных производств Москвы и Ленинграда. Современное название город получил в 1934 г. после убийства Сергея Мироновича Кирова - уроженца Вятской губернии, видного государственного и политического деятеля. Во вт. пол. XX в., вследствие расширения города, к нему были присоединены прилегающие населенные пункты, в частности, город Нововятск и Коминтерновский поселок.

Земельный участок с кадастровым номером 43:40:001030:3363 располагается в юго-западной части г. Кирова Кировской области. Западнее от земельного участка с кадастровым номером 43:40:001030:3363 располагается

[6] Тинский А.Г. Планировка и застройка города Вятки в XVII - XIX веках. Киров, 1976. С. 64.

дер. Пересторонцы, известная по письменным источникам с сер. XVII в. как «деревня Овсяниковская»[7]. Согласно переписи 1710 г., которая была проведена по указу царя Петра I и была общегосударственной, в деревне Овсяниковская (другое ее название – Васнецовская) проживало 15 душ обоего пола[8]. В начале XIX века в этой деревне насчитывалось 11 дворов и проживало 19 душ мужского пола (все относились к черносошным крестьянам)[9]. В начале XX в. число жителей возросло до 54 (27 мужчин и 27 женщин)[10]. С приходом советской власти за деревней закрепляется новое название – Пересторонцы.

Севернее от земельного участка с кадастровым номером 43:40:001030:3363 располагались раньше две деревни – это дер. Князи (известная по письменным источникам с сер. XVII в., которая в настоящий момент стала частью другого населенного пункта – г. Кирова) и дер. Кисели. Обе деревни известны по письменным источникам с сер. XVII в.[11]

Дер. Князи раньше именовалась как «деревня Елькинская». К нач. XX в. в деревне располагалось 8 дворов и проживало 40 жителей (18 мужчин и 22 женщины)[12].

Дер. Кисели раньше именовалась как «деревня Шевелевская» («Шепелевская»). К нач. XX в. в деревне располагалось 13 дворов и проживало 94 жителя (38 мужчин и 56 женщин)[13].

Ближайшие памятники археологии от земельного участка с кадастровым номером 43:40:001030:3363 располагаются на значительном расстоянии в исторической части г. Кирова – это участки культурного слоя г. Хлынова-Вятки XVIII-XX вв., остатки земляного вала г. Хлынова[14], участки

---

[7] Российский государственный архив древних актов (далее РГАДА). Ф. 1209. Оп. 1. Д. 518. Л. 197 об.
[8] РГАДА. Ф. 1209. Оп. 1. Д. 1098. Л. 165 об.
[9] Центральный государственный архив Кировской области (далее – ЦГАКО). Ф. 538. Оп. 22. Д. 48. Л. 25 об.
[10] ЦГАКО. Ф. 574. Оп. 2. Д. 617/1. Л. 17 об.
[11] РГАДА. Ф. 1209. Оп. 1. Д. 518. Л. 196 об. – 197.
[12] ЦГАКО. Ф. 574. Оп. 2. Д. 617/1. Л. 17.
[13] Там же. Л. 17 об.
[14] Старков Р.Л. Отчет об археологической разведке на земельном участке с кадастровым номером 43:40:000320:564 на территории г. Кирова Кировской области за 2021 год. Киров, 2021. С. 14.

культурного слоя г. Хлынова-Вятки XVII-XIX вв., Вятский (Хлыновский) кремль, Хлыновский-I могильник и Чижевское городище[15] (рис. 5).

Археологические работы на земельном участке с кадастровым номером 43:40:001030:3363 в зоне строительства ул. Дмитрия Козулева и пр-да № 2 в Ленинском районе г. Кирова Кировской области проводятся впервые. Рядом с местом работ ранее проводились следующие археологические работы – это археологические разведки в 2022 г. на земельных участках с кадастровыми номерами 43:40:001030:1521 и 43:40:001030:2203 под руководством научного сотрудника ООО АК «Экспедиция» Ю.О. Снигирева[16] (рис. 6). Культурный слой и находки не были обнаружены в ходе этих работ.

В мае 2023 г. проводилась археологическая разведка на земельном участке с кадастровым номером 43:40:001030:2200 в зоне строительства детского сада на 320 мест в жилом комплексе «ZNAK» г. Кирова Кировской области под руководством научного сотрудника ООО АК «Экспедиция» И.А. Комаровских (рис. 6). Культурных напластований зафиксировано не было[17].

---

[15] Оруджов Э.И. Отчет об археологических раскопках на территории объекта культурного наследия федерального значения «городище Чижевское», VII–III. вв. до н.э., XIV – XV вв. на территории Ленинского района г. Кирова в 2019 году. Казань, 2020. С. 10-12.

[16] Снигирев Ю.О. Отчет об археологической разведке на земельном участке с кадастровым номером 43:40:001030:2203 в зоне строительства группы многоквартирных жилых домов № 31, № 32, № 33 в жилом комплексе ZNAK г. Кирова Кировской области за 2022 год. Киров, 2023; Снигирев Ю.О. Отчет об археологической разведке на земельном участке с кадастровым номером 43:40:001030:1521 в зоне строительства детского сада-яслей на 270 мест с бассейном в жилом комплексе «ZNAK» в г. Кирове Кировской области за 2022 год. Киров, 2023.

[17] Комаровских И.А. Отчет об археологической разведке в зоне строительства детского сада на 320 мест в жилом комплексе «Znak» г. Кирова Кировской области за 2023 г. Киров, 2023. С. 2, 5, 16-18.

МЕТОДИКА ПРОВЕДЕНИЯ РАБОТ

Археологические изыскания в зоне строительства ул. Дмитрия Козулева и пр-да № 2 на земельном участке с кадастровым номером 43:40:001030:3363 в Ленинском районе г. Кирова Кировской области проводились в соответствии с принятой в российской археологии методикой, отраженной в «Положении о порядке проведения археологических полевых работ (археологических раскопок и разведок) и составления научной отчётной документации» (М., Институт археологии РАН, 2018), и подкрепленной Федеральном законом «Об объектах культурного наследия (памятниках истории и культуры) народов Российской Федерации» от 25 июня 2002 г. № 73-ФЗ.

Полевым исследованиям предшествовал этап проведения историко-архивных и библиографических изысканий. Были изучены отчеты по ранее проведенным археологическим работам в г. Кирове Кировской области и рассмотрены современные топографические планы и космоснимки (рис. 1-11).

Инженерно-топографический план с обозначением места проведения работ составлен в масштабе 1:500 и был предоставлен заказчиком (рис. 11).

Транспортировка участников экспедиции до места работ осуществлялась при помощи автомобиля УАЗ 3163, непосредственно территория земельного участка с кадастровым номером 43:40:001030:3363 в г. Кирове Кировской области осматривалась пешей группой.

До начала работ была проведена фотофиксация местности (рис. 10, 12-17).

В наиболее перспективном и свободном от искусственных насыпей месте исследуемого участка земли был заложен 1 шурф общей площадью 1 м^2. Шурф размером 1×1 м ориентировался по сторонам света. Нивелировка шурфа производилась от условного нуля, за который принимался самый низкий угол. После снятия дерна выборка производилась условными горизонтами по 20 см., с последующей зачисткой каждого из них. После зачистки отдельного пласта его уровень нивелировался, фиксировался и фотографировался.

Фотофиксация стратиграфии производилась с вертикально установленной измерительной рейкой и обозначением направления на север. После фиксации материка, согласно п. 3.9. Положения, в шурфе была осуществлена контрольная прокопка. Затем производилась рекультивация почвы на месте закладки шурфа. С помощью прибора глобального позиционирования (Garmin Oregon 450) брались абсолютные координаты шурфа в системе координат WGS 84. Основные этапы работ фиксировались с помощью цифрового фотоаппарата марки Canon разрешением 16 Мрх. Для указания масштаба при фотографировании использовалась телескопическая рейка с сантиметровыми делениями.

Фотографии шурфа, в котором не было обнаружено археологического материала, в отчете представлены только обще видовыми снимками места закладки шурфа, до начала работ и с контрольной прокопкой материка, а также северная стенка разведочного шурфа (п. 3.12 Положения).

Итогом полевых изысканий является данный **Отчет.**

РЕЗУЛЬТАТЫ АРХЕОЛОГИЧЕСКИХ ИССЛЕДОВАНИЙ

Археологическая разведка с осуществлением локальных земляных работ на земельном участке с кадастровым номером 43:40:001030:3363 в зоне строительства ул. Дмитрия Козулева и пр-да № 2 в Ленинском районе в г. Кирове Кировской области проводилась в конце июля 2023 г. в соответствии с Открытым листом № 2644-2023 от 18 июля 2023 г., выданным Министерством культуры РФ на имя Снигирева Юрия Олеговича.

Земельный участок с кадастровым номером 43:40:001030:3363 располагается в юго-западной части г. Кирова Кировской области в жилом комплексе «ZNAK». Площадь исследуемого участка составляет 1742 м^2 (0,17 га).

По космоснимкам за различные года видно, что земельный участок с кадастровым номером 43:40:001030:3363 занимал часть распахиваемого поля (рис. 8). В настоящий момент этот участок земли подвергся частичному изменению рельефа – большая часть участка отсыпана и спланирована насыпным грунтом. Северная часть частично не тронута и сохранила рельеф старой пашни, заросшей высокой травой, молодыми деревьями с кустарниками (рис. 9).

Обследование началось с фотофиксации местности земельного участка с кадастровым номером 43:40:001030:3363 (рис. 10, 12-17). В ходе археологической разведки в наиболее перспективном и свободном от искусственных насыпей месте на исследуемой территории был заложен 1 шурф размером 1×1 м (№ 1).

Шурф № 1 (рис. 10-11, 18-27). Шурф заложен в центральной части кадастрового участка 43:40:001030:3363 на площадке свободной от насыпного грунта и проросших молодых деревьев с кустарниками, на месте старой пашни. Размер шурфа 1×1 м. Шурф выбран до уровня материковой поверхности. Глубина – до 60 см. (с учетом контрольной прокопки верхней

части археологически стерильного слоя). По завершению работ шурф был рекультивирован.

Дневная поверхность относительно ровная, сверху задернована.

В результате выборки шурфа № 1 зафиксирована следующая стратиграфическая колонка: дерн – до 5 см., коричневая плотная супесь – до 30 см., ниже – материк (красная глина с включением песка и белой глины).

При прокопке шурфа массовый материал и индивидуальные находки выявлены не были.

Координаты шурфа № 1 – 58°34'43.2"N 49°33'01.5"E.

ЗАКЛЮЧЕНИЕ

В результате проведения археологического исследования в зоне строительства ул. Дмитрия Козулева и пр-да № 2 на земельном участке с кадастровым номером 43:40:001030:3363 в Ленинском районе в г. Кирове Кировской области можно сделать следующие выводы:

– Исследуемый участок земли располагается в юго-западной части г. Кирова Кировской области в жилом комплексе «ZNAK». Площадь исследуемого участка составляет 1742 м^2 (0,17 га). Ранее участок изысканий использовался под сельхозугодия. В настоящий момент этот участок земли подвергся частичному изменению рельефа – большая часть участка отсыпана и спланирована насыпным грунтом. Северная часть частично не тронута и сохранила рельеф старой пашни, заросшей высокой травой, молодыми деревьями с кустарниками.

– На исследуемой территории археологический материал, как массовый, так и индивидуальный, выявлен не был. В шурфе грунт представлен пахотным слоем – коричневой плотной супесью.

– Проведенные работы позволили определить отсутствие объектов культурного наследия, включенных в реестр, выявленных объектов культурного наследия, либо объектов, обладающих признаками объекта культурного наследия на указанной территории.

Материалы настоящего исследования являются ценным источником для определения состояния культурного слоя в г. Кирове Кировской области.

_____ /Ю.О. СНИГИРЕВ/

СПИСОК ИСТОЧНИКОВ И ЛИТЕРАТУРЫ

1) Атлас почв СССР / Под общ. ред. д-ра с.-х. наук, проф. И. С. Кауричева и канд. с.-х. наук И. Д. Громыко. М., 1974.

2) Бобровский М.В. Лесные почвы европейской России. Биотические и антропогенные факторы формирования. М., 2010.

3) Гидрогеология СССР. Том XII. Поволжье и Прикамье. М. Недра. 1970.

4) Комаровских И.А. Отчет об археологической разведке в зоне строительства детского сада на 320 мест в жилом комплексе «Znak» г. Кирова Кировской области за 2023 г. Киров, 2023.

5) Макаров Л.Д. Русские поселенцы на берегах Вятки // Энциклопедия земли Вятской. Т. 4. История. Киров, 1995.

6) Оруджов Э.И. Отчет об археологических раскопках на территории объекта культурного наследия федерального значения «городище Чижевское», VII–III. вв. до н.э., XIV – XV вв. на территории Ленинского района г. Кирова в 2019 году. Казань, 2020.

7) Почвы СССР / Под ред. Т.В. Афанасьева, В.И. Василенко, Т.В. Терешина и Б.В. Шеремета. М.: Мысль, 1979.

8) Природа, хозяйство, экология Кировской области / Под ред. В.И. Колчанова и А.М. Прокашёва. Киров: ГИПП Вятка, 1996.

9) Российский государственный архив древних актов (далее РГАДА). Ф. 1209. Оп. 1. Д. 518.

10) РГАДА. Ф. 1209. Оп. 1. Д. 1098.

11) Снигирев Ю.О. Отчет об археологической разведке на земельном участке с кадастровым номером 43:40:001030:2203 в зоне строительства группы многоквартирных жилых домов № 31, № 32, № 33 в жилом комплексе ZNAK г. Кирова Кировской области за 2022 год. Киров, 2023.

12) Снигирев Ю.О. Отчет об археологической разведке на земельном участке с кадастровым номером 43:40:001030:1521 в зоне строительства

детского сада-яслей на 270 мест с бассейном в жилом комплексе «ZNAK» в г. Кирове Кировской области за 2022 год. Киров, 2023.

13) Старков Р.Л. Отчет об археологической разведке на земельном участке с кадастровым номером 43:40:000320:564 на территории г. Кирова Кировской области за 2021 год. Киров, 2021.

14) Тинский А.Г. Планировка и застройка города Вятки в XVII - XIX веках. Киров, 1976.

15) Центральный государственный архив Кировской области (далее – ЦГАКО). Ф. 538. Оп. 22. Д. 48.

16) ЦГАКО. Ф. 574. Оп. 2. Д. 617/1.

ПРИЛОЖЕНИЕ

Таблица 1. Точки координат фотофиксации в системе WGS 84 археологической разведки в зоне строительства ул. Дмитрия Козулева и пр-да № 2 на земельном участке с кадастровым номером 43:40:001030:3363 в Ленинском районе в г. Кирове Кировской области:

№	Наименование	Координаты	Вид
1.	Точка фотофиксации 1 (ТФ 1)	58°34'44.7"N 49°32'59.4"E	с северо-востока
2.	Точка фотофиксации 2 (ТФ 2)	58°34'44.8"N 49°33'00.6"E	с севера
3.	Точка фотофиксации 3 (ТФ 3)	58°34'43.3"N 49°33'02.3"E	с северо-запада
4.	Точка фотофиксации 4 (ТФ 4)	58°34'41.0"N 49°33'04.7"E	с юго-запада
5.	Точка фотофиксации 5 (ТФ 5)	58°34'41.9"N 49°33'02.1"E	с юга
6.	Точка фотофиксации 5 (ТФ 5)	58°34'43.0"N 49°33'00.4"E	с юго-востока

Таблица 2. Точка координат заложенного шурфа в системе WGS 84 археологической разведки в зоне строительства ул. Дмитрия Козулева и пр-да № 2 на земельном участке с кадастровым номером 43:40:001030:3363 в Ленинском районе в г. Кирове Кировской области:

№	Наименование	Координаты
1.	Шурф № 1	58°34'43.2"N 49°33'01.5"E

ИЛЛЮСТРАТИВНЫЙ БЛОК

0 50 км

Условные обозначения:

Место исследования указано стрелкой

Рис. 1. Карта Вятской губернии 1822 г. с обозначением исследуемой территории.

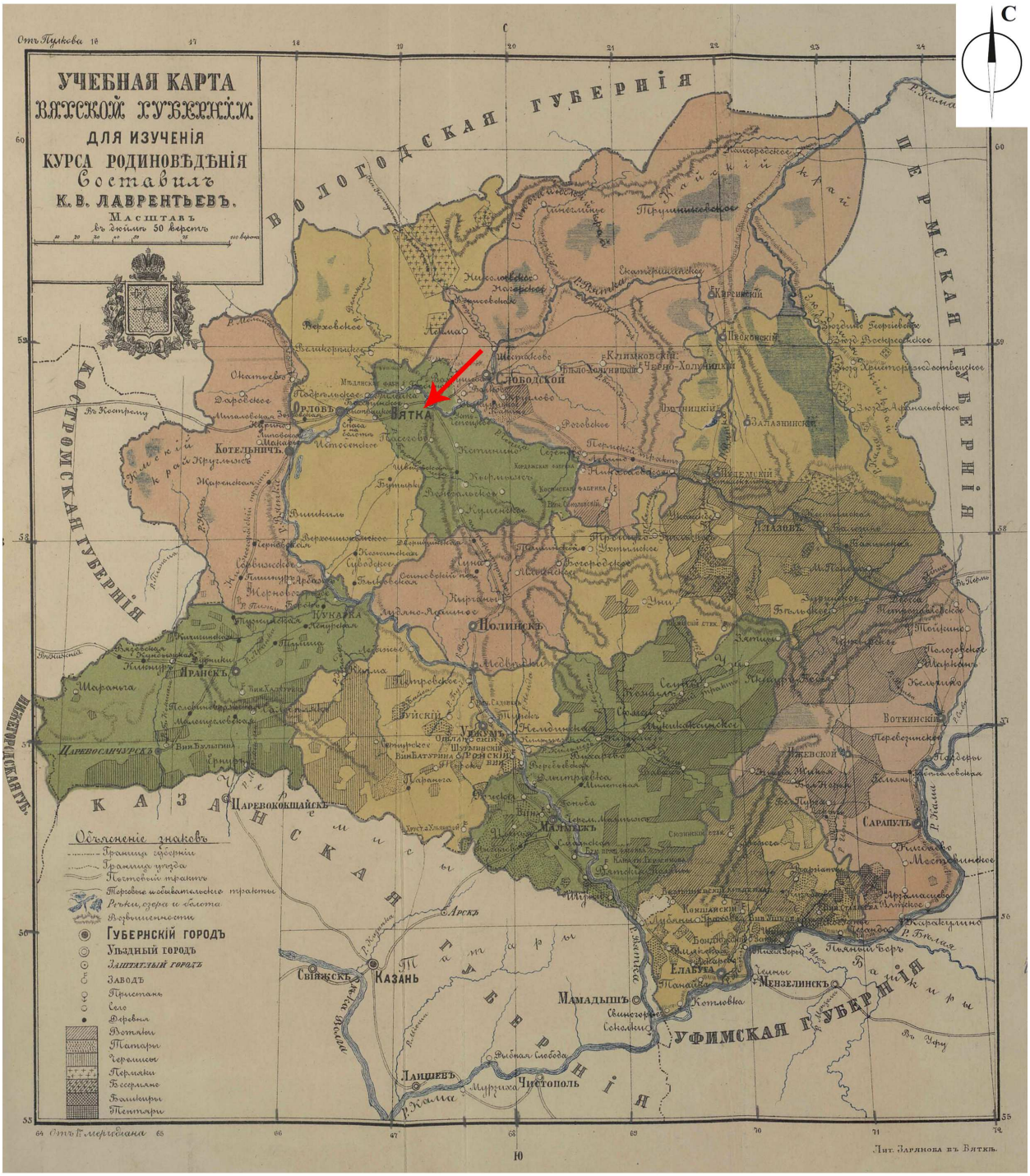

0 50 км

Условные обозначения:

Место исследования указано стрелкой

Рис. 2. Карта Вятской губернии 1890 г. с обозначением исследуемой территории.

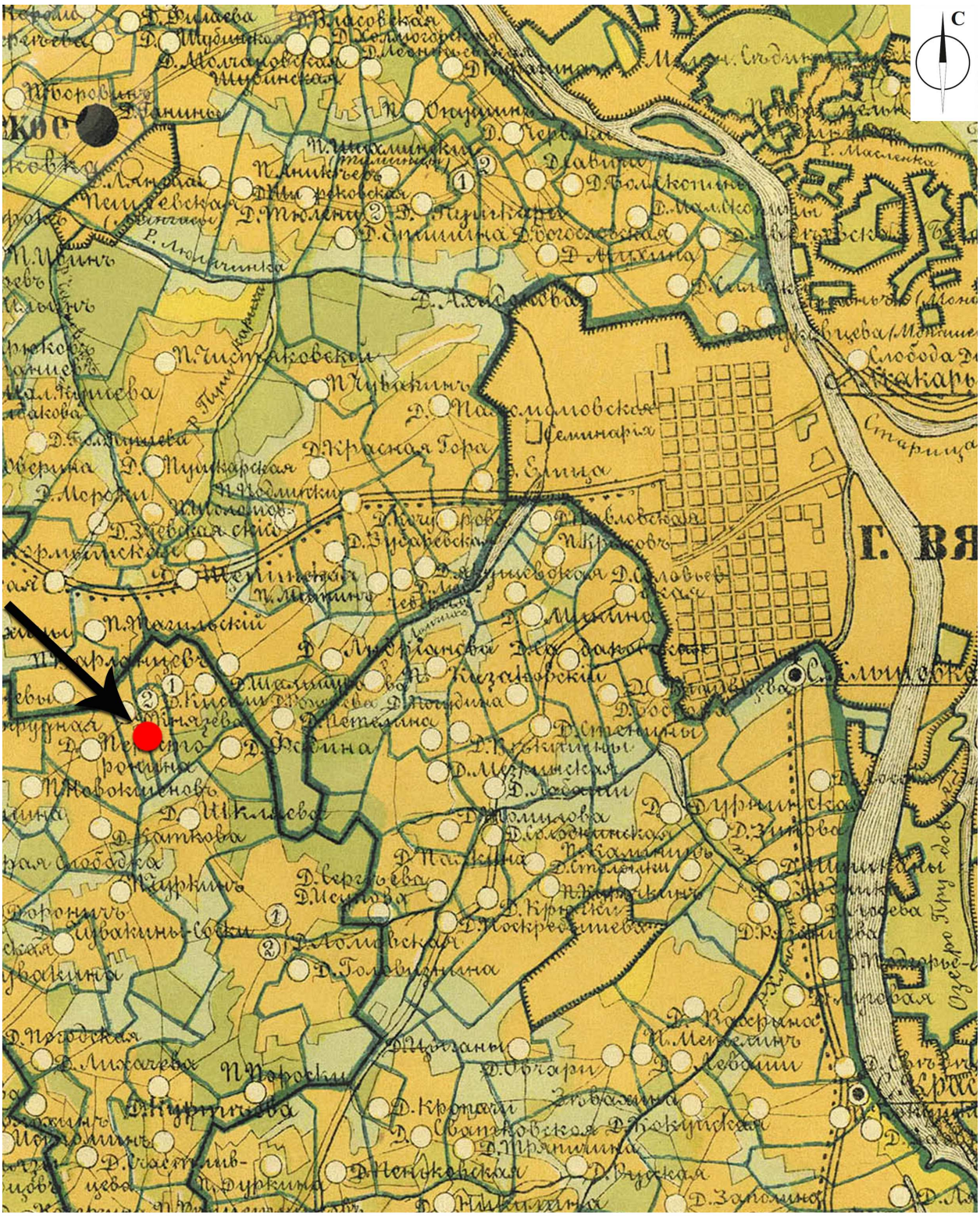

Условные обозначения:

● – Исследуемая территория (указано стрелкой)

Рис. 3. Фрагмент карты Вятского уезда Вятской губернии 1886 г. с обозначением исследуемой территории.

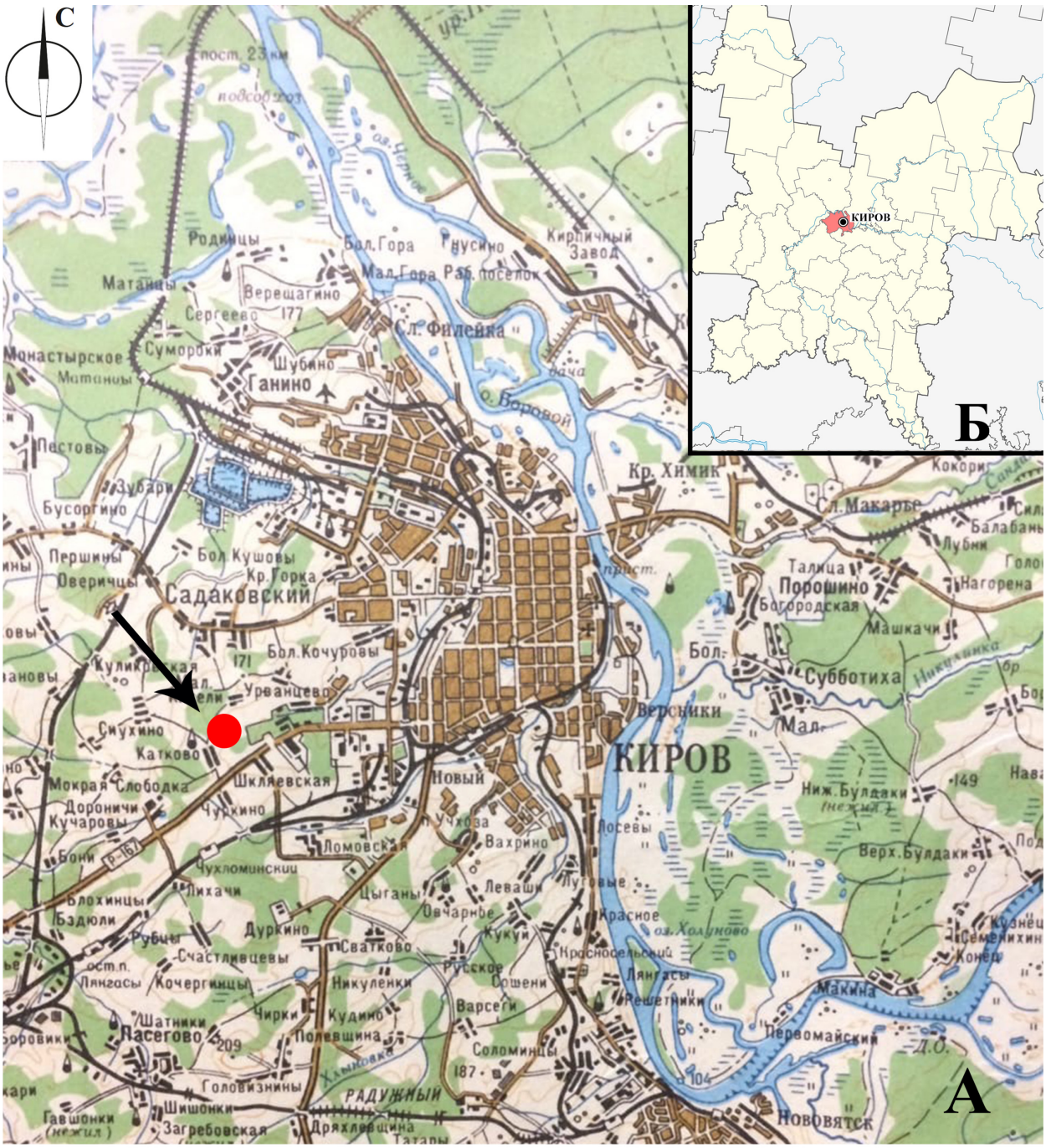

УСЛОВНЫЕ ОБОЗНАЧЕНИЯ:

0 2 км

● – Место работ (указано стрелкой)

Рис. 4. Кировская область, г. Киров. Схема расположения места работ (А) и г. Кирова на карте Кировской области (Б).

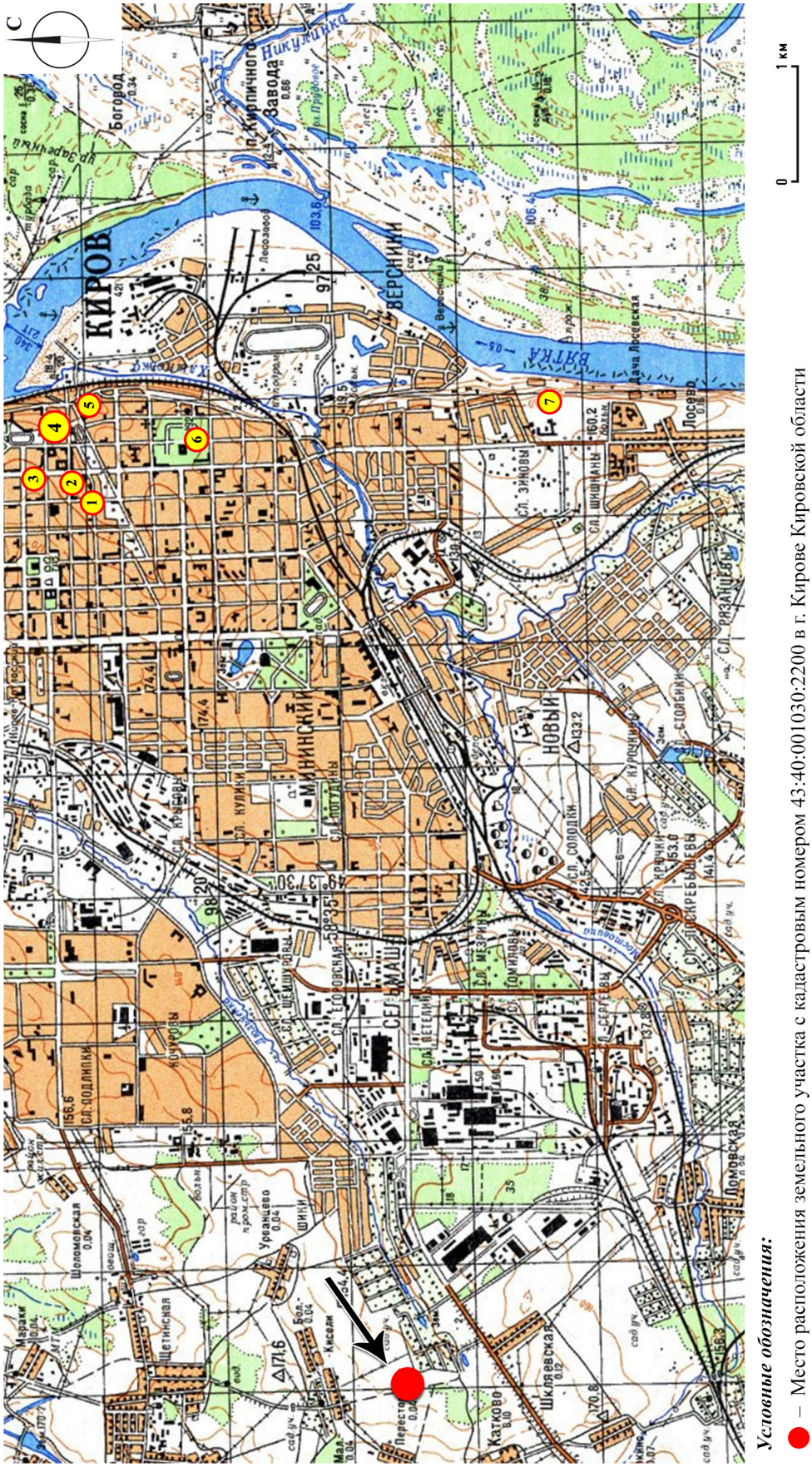
С
КИРОВ
ВЕРСИНИН
ВЯТКА
Никулинка
Богород
п. Кирпичного Завода
Лесозавод
Дача Лосевская
Лосевд.
Шоломовская
Щетинская
Уранцево
Шкляевская
Ломовская
Катково
Перестоя
Меркин
Кисин
Куриковы
Кочуровы
Шемшуровы
Тоторовская
Метелин
Мезрины
Томиновы
Сергеевы
Скребышевы
Крючкин
Куроченкин
Солодкин
Столбикин
Рязанцевы
Шишкины
Зиновы
Куликин
Кротовы
Мининский
Новый
Подлипки
Шинкин
Машин
Сергеевский
Ивановский
Ивановский
Лесная
Лесная
Ивановская
Ивановская
Ивановская

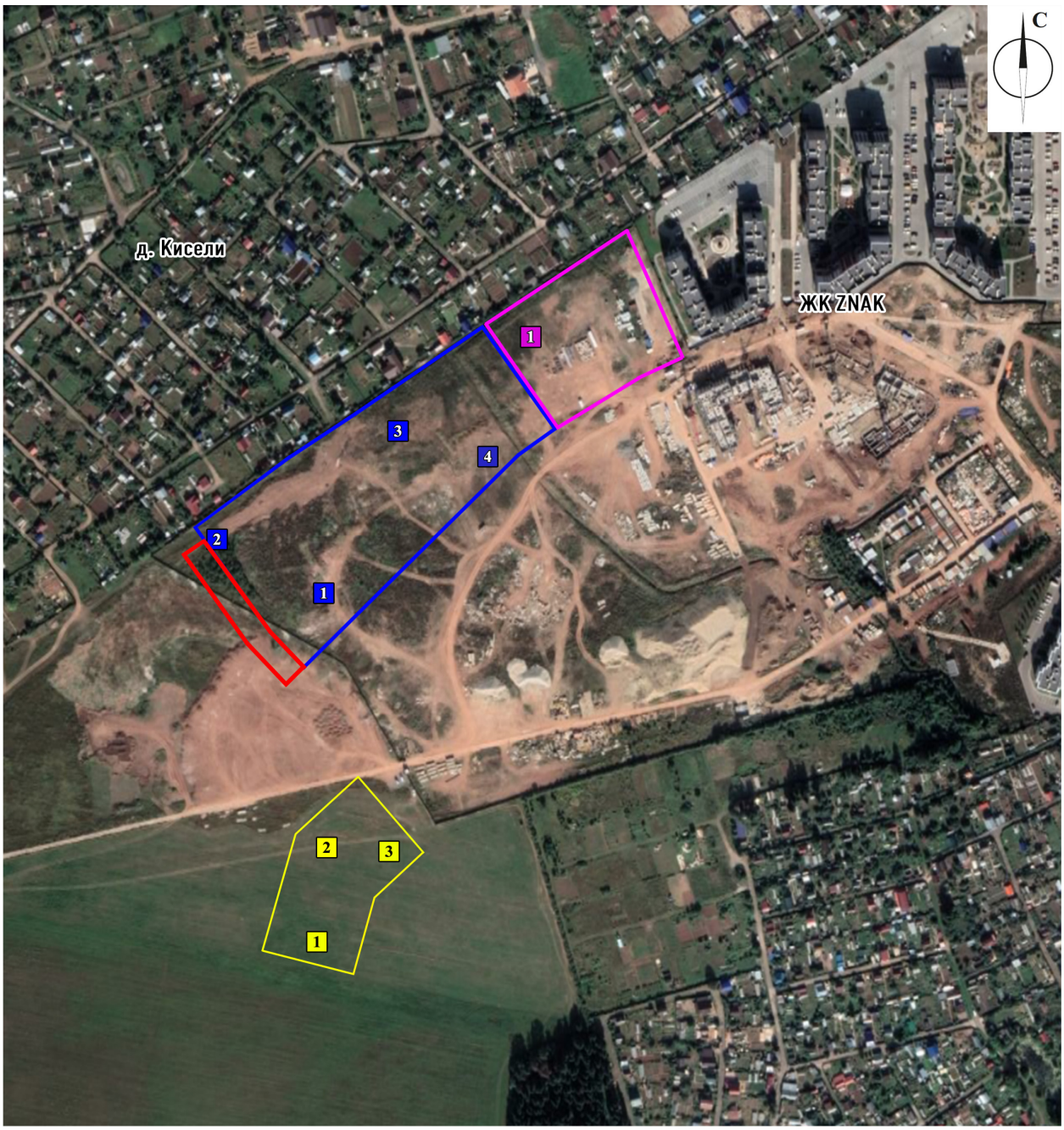

Условные обозначения:

0 150 м

– Зона строительства ул. Дмитрия Козулева и пр-да № 2 на земельном участке с кадастровым номером 43:40:001030:3363 в Ленинском районе г. Кирова Кировской области

– Граница земельного участка с кадастровым номером 43:40:001030:2200 с заложенными шурфами в 2023 г.

1 – Шурфы 2023 г.

– Граница земельного участка с кадастровым номером 43:40:001030:1521 с заложенным шурфом в 2022 г.

1 – Шурфы 2022 г.

– Граница земельного участка с кадастровым номером 43:40:001030:2203 с заложенными шурфами в 2022 г.

1 – Шурфы 2022 г.

Рис. 6. Космоснимок с обозначением зоны строительства ул. Дмитрия Козулева и пр-да № 2 на земельном участке с кадастровым номером 43:40:001030:3363 в Ленинском районе в г. Кирове Кировской области и видов археологических работ, проведенных рядом с участком исследования. Источник: Google Карты. Дата снимка: 26.08.2022.

Условные обозначения:

– Зона строительства ул. Дмитрия Козулева и пр-да № 2
на земельном участке с кадастровым номером 43:40:001030:3363
в Ленинском районе г. Кирова Кировской области

Рис. 7. Фрагмент кадастровой карты г. Кирова Кировской области с наложением на космоснимок с обозначением зоны строительства ул. Дмитрия Козулева и пр-да № 2 на земельном участке с кадастровым номером 43:40:001030:3363 в Ленинском районе в г. Кирове Кировской области.

Условные обозначения:

– Зона строительства ул. Дмитрия Козулева и пр-да № 2 на земельном участке с кадастровым номером 43:40:001030:3363 в Ленинском районе г. Кирова Кировской области

Рис. 8. Космоснимок с обозначением зоны строительства ул. Дмитрия Козулева и пр-да № 2 на земельном участке с кадастровым номером 43:40:001030:3363 в Ленинском районе в г. Кирове Кировской области. Источник: Google Карты. Дата снимка: 24.06.2013.

Условные обозначения:

– Зона строительства ул. Дмитрия Козулева и пр-да № 2 на земельном участке с кадастровым номером 43:40:001030:3363 в Ленинском районе г. Кирова Кировской области

Рис. 9. Космоснимок с обозначением зоны строительства ул. Дмитрия Козулева и пр-да № 2 на земельном участке с кадастровым номером 43:40:001030:3363 в Ленинском районе в г. Кирове Кировской области. Источник: Google Карты. Дата снимка: 26.08.2022.

Условные обозначения:

0 50 м

– Зона строительства ул. Дмитрия Козулева и пр-да № 2 на земельном участке с кадастровым номером 43:40:001030:3363 в Ленинском районе г. Кирова Кировской области

1 – Точка фотофиксации местности (стрелка указывает направление, цифра - номер ТФ)

1 – Шурф

Рис. 10. Космоснимок с обозначением исследуемой территории, точек фотофиксации и заложенного шурфа в зноне строительства ул. Дмитрия Козулева и пр-да № 2 на земельном участке с кадастровым номером 43:40:001030:3363 в Ленинском районе в г. Кирове Кировской области. Источник: Google Карты. Дата снимка: 26.08.2022.

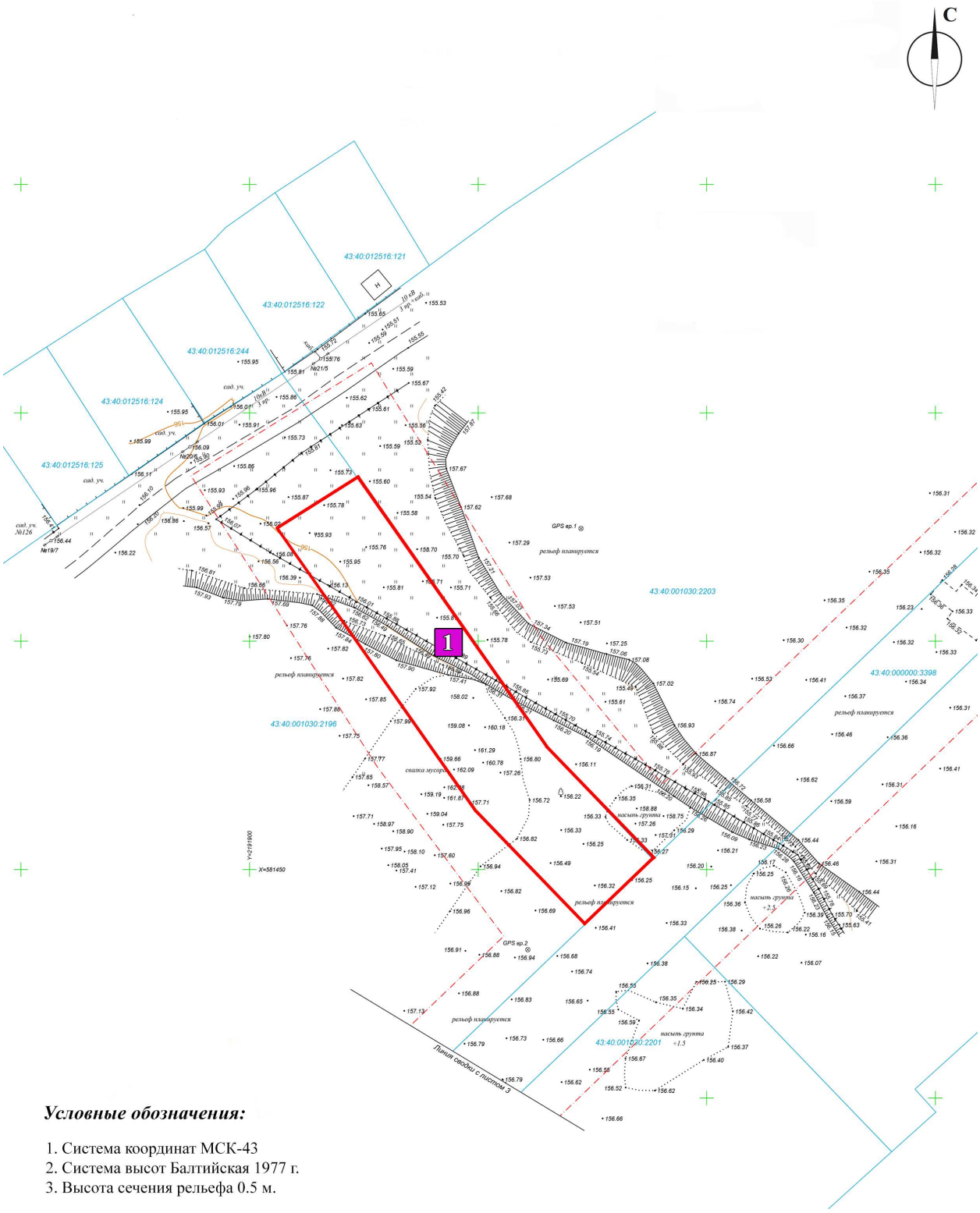

Условные обозначения:

1. Система координат МСК-43
2. Система высот Балтийская 1977 г.
3. Высота сечения рельефа 0.5 м.

– Зона строительства ул. Дмитрия Козулева и пр-да № 2 на земельном участке с кадастровым номером 43:40:001030:3363 в Ленинском районе г. Кирова Кировской области

0 60 м

1 – Шурф

Рис. 11. Инженерно-топографический план с обозначением исследуемой территории и заложенного шурфа в зоне строительства ул. Дмитрия Козулева и пр-да № 2 на земельном участке с кадастровым номером 43:40:001030:3363 в Ленинском районе в г. Кирове Кировской области.

Рис. 12. Фото. Фотофиксация местности в зоне строительства ул. Дмитрия Козулева и пр-да № 2 на земельном участке с кадастровым номером 43:40:001030:3363 в Ленинском районе в г. Кирове Кировской области.
ТФ 1. Вид с северо-востока.

Рис. 13. Фото. Фотофиксация местности в зоне строительства ул. Дмитрия Козулева и пр-да № 2 на земельном участке с кадастровым номером 43:40:001030:3363 в Ленинском районе в г. Кирове Кировской области.
ТФ 2. Вид с севера.

Рис. 14. Фото. Фотофиксация местности в зоне строительства ул. Дмитрия Козулева и пр-да № 2 на земельном участке с кадастровым номером 43:40:001030:3363 в Ленинском районе в г. Кирове Кировской области.
ТФ 3. Вид с северо-запада.

Рис. 15. Фото. Фотофиксация местности в зоне строительства ул. Дмитрия Козулева и пр-да № 2 на земельном участке с кадастровым номером 43:40:001030:3363 в Ленинском районе в г. Кирове Кировской области.
ТФ 4. Вид с юго-запада.

Рис. 16. Фото. Фотофиксация местности в зоне строительства ул. Дмитрия Козулева и пр-да № 2 на земельном участке с кадастровым номером 43:40:001030:3363 в Ленинском районе в г. Кирове Кировской области.
ТФ 5. Вид с юга.

Рис. 17. Фото. Фотофиксация местности в зоне строительства ул. Дмитрия Козулева и пр-да № 2 на земельном участке с кадастровым номером 43:40:001030:3363 в Ленинском районе в г. Кирове Кировской области.
ТФ 6. Вид с юго-востока.

Рис. 18. Фото. Археологическая разведка в зоне строительства ул. Дмитрия Козулева и пр-да № 2 на земельном участке с кадастровым номером 43:40:001030:3363 в Ленинском районе в г. Кирове Кировской области.
Шурф № 1. Общий вид на место закладки шурфа. Вид с юга.

Рис. 19. Фото. Археологическая разведка в зоне строительства ул. Дмитрия Козулева и пр-да № 2 на земельном участке с кадастровым номером 43:40:001030:3363 в Ленинском районе в г. Кирове Кировской области.
Шурф № 1. Общий вид на место закладки шурфа. Вид с востока.

Рис. 20. Фото. Археологическая разведка в зоне строительства ул. Дмитрия Козулева и пр-да № 2 на земельном участке с кадастровым номером 43:40:001030:3363 в Ленинском районе в г. Кирове Кировской области.
Шурф № 1. Общий вид на место закладки шурфа. Вид с севера.

Рис. 21. Фото. Археологическая разведка в зоне строительства ул. Дмитрия Козулева и пр-да № 2 на земельном участке с кадастровым номером 43:40:001030:3363 в Ленинском районе в г. Кирове Кировской области.
Шурф № 1. Общий вид на место закладки шурфа. Вид с запада.

Рис. 22. Фото. Археологическая разведка в зоне строительства ул. Дмитрия Козулева и пр-да № 2 на земельном участке с кадастровым номером 43:40:001030:3363 в Ленинском районе в г. Кирове Кировской области.
Шурф № 1. Общий вид до начала работ. Вид с юга.

Рис. 23. Фото. Археологическая разведка в зоне строительства ул. Дмитрия Козулева и пр-да № 2 на земельном участке с кадастровым номером 43:40:001030:3363 в Ленинском районе в г. Кирове Кировской области.
Шурф № 1. Вид на выкопанный шурф с включением окружающего пейзажа. Вид с юга.

Рис. 24. Фото. Археологическая разведка в зоне строительства ул. Дмитрия Козулева и пр-да № 2 на земельном участке с кадастровым номером 43:40:001030:3363 в Ленинском районе в г. Кирове Кировской области.
Шурф № 1. Дно шурфа. Материк. Вид с юга.

Рис. 25. Фото. Археологическая разведка в зоне строительства ул. Дмитрия Козулева и пр-да № 2 на земельном участке с кадастровым номером 43:40:001030:3363 в Ленинском районе в г. Кирове Кировской области.
Шурф № 1. Профиль восточной стенки. Вид с запада.

Рис. 26. Фото. Археологическая разведка в зоне строительства ул. Дмитрия Козулева и пр-да № 2 на земельном участке с кадастровым номером 43:40:001030:3363 в Ленинском районе в г. Кирове Кировской области.
Шурф № 1. Процесс рекультивации завершен. Вид с юга.

Рис. 27. Фото. Археологическая разведка в зоне строительства ул. Дмитрия Козулева и пр-да № 2 на земельном участке с кадастровым номером 43:40:001030:3363 в Ленинском районе в г. Кирове Кировской области.
Шурф № 1. Процесс рекультивации завершен. Вид с юга.

Министерство культуры Российской Федерации

ОТКРЫТЫЙ ЛИСТ

№ 2644-2023

Настоящий открытый лист выдан:

Снигиреву Юрию Олеговичу

паспорт 3310 № 002075
(серия номер паспорта)

на право проведения археологических полевых работ
в зоне строительства ул. Дмитрия Козулева и пр-да № 2 на земельном участке с кадастровым номером 43:40:001030:3363 в Ленинском районе в г. Кирове Кировской области.
(место проведения археологических полевых работ)

На основании открытого листа

Снигирев Юрий Олегович
(Ф.И.О)

имеет право производить следующие археологические полевые работы:
археологические разведки с осуществлением локальных земляных работ на указанной территории в целях выявления объектов археологического наследия, уточнения сведений о них и планирования мероприятий по обеспечению их сохранности.

Передоверие права на проведение археологических полевых работ по данному открытому листу другому лицу запрещается.

Срок действия открытого листа: с ***18 июля 2023 г.*** по ***20 сентября 2023 г.***

Дата принятия решения о предоставлении открытого листа: ***18 июля 2023 г.***

Первый заместитель Министра (должность) _____ (подпись) **С.Г.Обрывалин** (Ф.И.О.)

Дата ***18 июля 2023 г.*** М.П.

031707

**УПРАВЛЕНИЕ
ГОСУДАРСТВЕННОЙ ОХРАНЫ
ОБЪЕКТОВ КУЛЬТУРНОГО
НАСЛЕДИЯ КИРОВСКОЙ ОБЛАСТИ**

ул. Карла Либкнехта, д. 69
г. Киров обл., 610019
тел. (8332) 27-27-41
kirovokn43@mail.ru

Директору
ООО «Вятизыскания»

Сысоеву В.Г.

Нагорная ул., д. 2г,
г. Киров, 610007

18.05.2023 № 483-55-01-14

На № 131 от 28.04.2023

ЗАКЛЮЧЕНИЕ
о наличии или об отсутствии объектов культурного наследия или объектов, обладающих признаками объекта культурного наследия, по объекту «Строительство улицы Дмитрия Козулева и проезда №2 в Ленинском районе муниципального образования «Город Киров» (2582-23)

На участке реализации проектных решений по титулу: «Строительство улицы Дмитрия Козулева и проезда №2 в Ленинском районе муниципального образования «Город Киров» (2582-23), отсутствуют объекты культурного наследия, включенные в единый государственный реестр объектов культурного наследия народов Российской Федерации, выявленные объекты культурного наследия.

Испрашиваемый участок расположен вне зон охраны объектов культурного наследия и защитных зон объектов культурного наследия.

Сведениями об отсутствии на испрашиваемом участке объектов, обладающих признаками объекта культурного наследия, управление государственной охраны объектов культурного наследия Кировской области (далее – Управление) не располагает.

Учитывая изложенное, Заказчик работ в соответствии со ст. 28, 30, 31, 32, 36, 45.1 Федерального закона от 25.06.2002 № 73-ФЗ «Об объектах культурного наследия (памятниках истории и культуры) народов Российской Федерации» (далее - Федеральный закон № 73-ФЗ) обязан:

- обеспечить проведение и финансирование историко-культурной экспертизы земельного участка, подлежащего воздействию земляных, строительных, хозяйственных и иных работ, путем археологической разведки, в порядке, установленном ст. 45.1 Федерального закона № 73-ФЗ;

- представить в Управление документацию, подготовленную на основе археологических полевых работ, содержащую результаты исследований, в соответствии с которыми определяется наличие или отсутствие объектов, обладающих признаками объекта культурного наследия на земельном участке, подлежащем воздействию земляных, строительных, хозяйственных

и иных работ, а также заключение государственной историко-культурной экспертизы указанной документации (либо земельного участка).

В случае обнаружения в границе земельного участка, подлежащего воздействию земляных, строительных, хозяйственных и иных работ объектов, обладающих признаками объекта археологического наследия, и после принятия Управлением решения о включении данного объекта в перечень выявленных объектов культурного наследия:

- разработать в составе проектной документации раздел об обеспечении сохранности выявленного объекта культурного наследия или о проведении спасательных археологических полевых работ или проект обеспечения сохранности выявленного объекта культурного наследия либо план проведения спасательных археологических полевых работ, включающих оценку воздействия проводимых работ на указанный объект культурного наследия (далее документация или раздел документации, обосновывающий меры по обеспечению сохранности выявленного объекта культурного наследия);

- получить по документации или разделу документации, обосновывающей меры по обеспечению сохранности выявленного объекта культурного наследия заключение государственной историко-культурной экспертизы и представить его совместно с указанной документацией в Управление на согласование;

- обеспечить реализацию согласованной Управлением документации, обосновывающей меры по обеспечению сохранности выявленного объекта культурного наследия.

Дополнительно сообщаем, что с 2022 года вы можете подать заявку о наличии или отсутствии объектов культурного наследия на земельном участке через Единый портал государственных и муниципальных услуг с использованием Платформы государственных услуг и сервисов. Инструкция для подачи заявки размещена в разделе новости официального сайта управления государственной охраны объектов культурного наследия Кировской области.

И.о. начальника управления А.Ю. Грачев

Брызгалов Юрий Павлович
(8332) 27-27-41 доп. 4108

18.05.2023