



## ДЕПАРТАМЕНТ КУЛЬТУРЫ КИРОВСКОЙ ОБЛАСТИ

### РЕШЕНИЕ

16.12.2013

№ 553

г. Киров

**Об установлении границы территории объекта культурного наследия (памятника истории и культуры) народов Российской Федерации федерального значения «Дом, в котором в 1886 г. родился и жил до 1894 г. Киров Сергей Миронович. Баня Самарцевых, в которой С.М. Киров печатал революционные листовки в 1903-1904 гг. В зданиях - мемориальный музей С.М. Кирова»**

В соответствии с подпунктом 2 пункта 1 статьи 9.1, подпунктом 11 пункта 2 статьи 33 Федерального закона от 25.06.2002 № 73-ФЗ «Об объектах культурного наследия (памятниках истории и культуры) народов Российской Федерации», подпунктом 3.1.4.8 Положения о департаменте Культуры Кировской области, утвержденного постановлением Правительства области от 25.12.2008 № 157/549, департамент культуры Кировской области РЕШИЛ:

1. Установить границу территории объекта культурного наследия (памятника истории и культуры) народов Российской Федерации федерального значения «Дом, в котором в 1886 г. родился и жил до 1894 г. Киров Сергей Миронович. Баня Самарцевых, в которой С.М. Киров печатал революционные листовки в 1903-1904 гг. В зданиях - мемориальный музей С.М. Кирова», расположенного по адресу: Кировская область, г. Уржум, ул. Кирова, д. 70, 72 (далее – Объект). Прилагается.

2. Установить, что в границах территории Объекта запрещается проектирование и проведение землеустроительных, земляных, строительных, мелиоративных, хозяйственных и иных работ, за исключением работ по сохранению Объекта и его территории, а также хозяйственной деятельности, не нарушающей целостности Объекта и не создающей угрозы его повреждения, разрушения или уничтожения.

3. Опубликовать настоящее решение на официальном сайте департамента культуры Кировской области.

Глава департамента

П.Н. Сырцев

УСТАНОВЛЕНА

решением

департамента культуры

Кировской области

от \_\_\_\_\_ № \_\_\_\_\_

**ГРАНИЦА ТЕРРИТОРИИ**  
**объекта культурного наследия (памятника истории и культуры) народов**  
**Российской Федерации федерального значения**  
**«Дом, в котором в 1886 г. родился и жил до 1894 г. Киров Сергей**  
**Миронович. Баня Самарцевых, в которой С.М. Киров печатал**  
**революционные листовки в 1903- 1904 гг. В зданиях –**  
**мемориальный музей С.М. Кирова»**

**1. Описание границы территории Объекта.**

Граница территории Объекта совпадает с границами земельных участков с кадастровыми номерами 43:35:310133:184 и 43:35:310133:183.

Граница территории Объекта, совпадающая с границей земельного участка с кадастровым номером 43:35:310133:184, начинается от точки 1, расположенной в северо-западном углу данного земельного участка, и проходит 12 метров на юг до точки 2;

далее поворачивает на восток и проходит 13 метров до точки 3;

далее поворачивает на север и проходит 12 метров до точки 4;

далее поворачивает на запад и проходит 13 метров до точки 1.

Граница территории Объекта, совпадающая с границей земельного участка с кадастровым номером 43:35:310133:183, начинается от точки 1, расположенной в северо-западном углу данного земельного участка, и проходит 6 метров на юг до точки 6;

далее поворачивает на восток и проходит 12 метров до точки 7;

далее поворачивает на север и проходит 7 метров до точки 8;

далее поворачивает на запад и проходит 11 метров до точки 5.







**2. Координаты характерных точек границы территории Объекта.**

Обозначение характерных точек границ	Координаты. Всемирная система координат.	
	Широта	Долгота
1	57°6'33.64"N (57.109345)	50°0'5.28"E (50.001468)
2	57°6'33.21"N (57.109226)	50°0'5.19"E (50.001442)
3	57°6'33.16"N (57.109211)	50°0'6.43"E (50.001787)
4	57°6'33.63"N (57.109343)	50°0'6.49"E (50.001803)
1	57°6'33.64"N (57.109345)	50°0'5.28"E (50.001468)
5	57°6'32.43"N (57.109007)	50°0'6.93"E (50.001926)
6	57°6'32.13"N (57.108925)	50°0'6.88"E (50.001911)
7	57°6'32.05"N (57.108902)	50°0'7.64"E (50.002122)
8	57°6'32.3"N (57.108972)	50°0'7.66"E (50.002128)
5	57°6'32.43"N (57.109007)	50°0'6.93"E (50.001926)

### 3. Карта (план) границы территории Объекта:



#### Условные обозначения:

-  Границы территории Объекта.
-  Границы земельных участков в кадастровых кварталах.
-  Здания и сооружения.
-  Объект культурного наследия (памятник истории и культуры) народов Российской Федерации федерального значения "Дом, в котором в 1886 г. родился и жил до 1894 г. Киров Сергей Миронович. Баня Самарцевых, в которой С.М. Киров печатал революционные листовки в 1903- 1904 гг. В зданиях - мемориальный музей С.М. Кирова".
-  Объекты культурного наследия (памятники истории и культуры) народов Российской Федерации федерального значения
-  4 Характерные (поворотные) точки границ территории Объекта.
- 43.04.330101:58 Кадастровый номер земельного участка
- ул. Кирова Наименование улиц, населенных пунктов, рек