



ДЕПАРТАМЕНТ КУЛЬТУРЫ КИРОВСКОЙ ОБЛАСТИ

РЕШЕНИЕ

от 18.12.2013

№ 560

г. Киров

Об установлении границы территории объекта культурного наследия (памятника истории и культуры) народов Российской Федерации федерального значения «Дом, в котором в 1835 - 1837 гг. жил, находясь в ссылке, революционер-демократ Герцен Александр Иванович»

В соответствии с подпунктом 2 пункта 1 статьи 9.1, подпунктом 11 пункта 2 статьи 33 Федерального закона от 25.06.2002 № 73-ФЗ «Об объектах культурного наследия (памятниках истории и культуры) народов Российской Федерации», подпунктом 3.1.4.8 Положения о департаменте Культуры Кировской области, утвержденного постановлением Правительства области от 25.12.2008 № 157/549, департамент культуры Кировской области РЕШИЛ:

1. Установить границу территории объекта культурного наследия (памятника истории и культуры) народов Российской Федерации федерального значения «Дом, в котором в 1835 - 1837 гг. жил, находясь в ссылке, революционер-демократ Герцен Александр Иванович», расположенного по адресу: Кировская область, г.Киров. ул. Герцена. д.1 (далее – Объект). Прилагается.

2. Установить, что в границах территории Объекта запрещается проектирование и проведение землеустроительных, земляных, строительных, мелиоративных, хозяйственных и иных работ, за исключением работ по сохранению Объекта и его территории, а также хозяйственной деятельности, не нарушающей целостности Объекта и не создающей угрозы его повреждения, разрушения или уничтожения.

3. Опубликовать настоящее решение на официальном сайте департамента культуры Кировской области.

Глава департамента

П.Н. Сырцев

УСТАНОВЛЕНА
 решением
 департамента культуры
 Кировской области
 от _____ № _____

ГРАНИЦА ТЕРРИТОРИИ
объекта культурного наследия (памятника истории и культуры) народов
Российской Федерации федерального значения
«Дом, в котором в 1835 - 1837 гг. жил, находясь в ссылке, революционер-
демократ Герцен Александр Иванович»

1. Описание границы территории Объекта.

Граница территории Объекта начинается от точки 1, расположенной на южном углу земельного участка с кадастровым номером 43:40:000305:39, и проходит 27 метров на север до точки 2;

далее поворачивает на 45 градусов на северо-восток и проходит 33 метра до точки 3;

далее поворачивает на 135 градусов на юг и проходит 27 метров до точки 4;

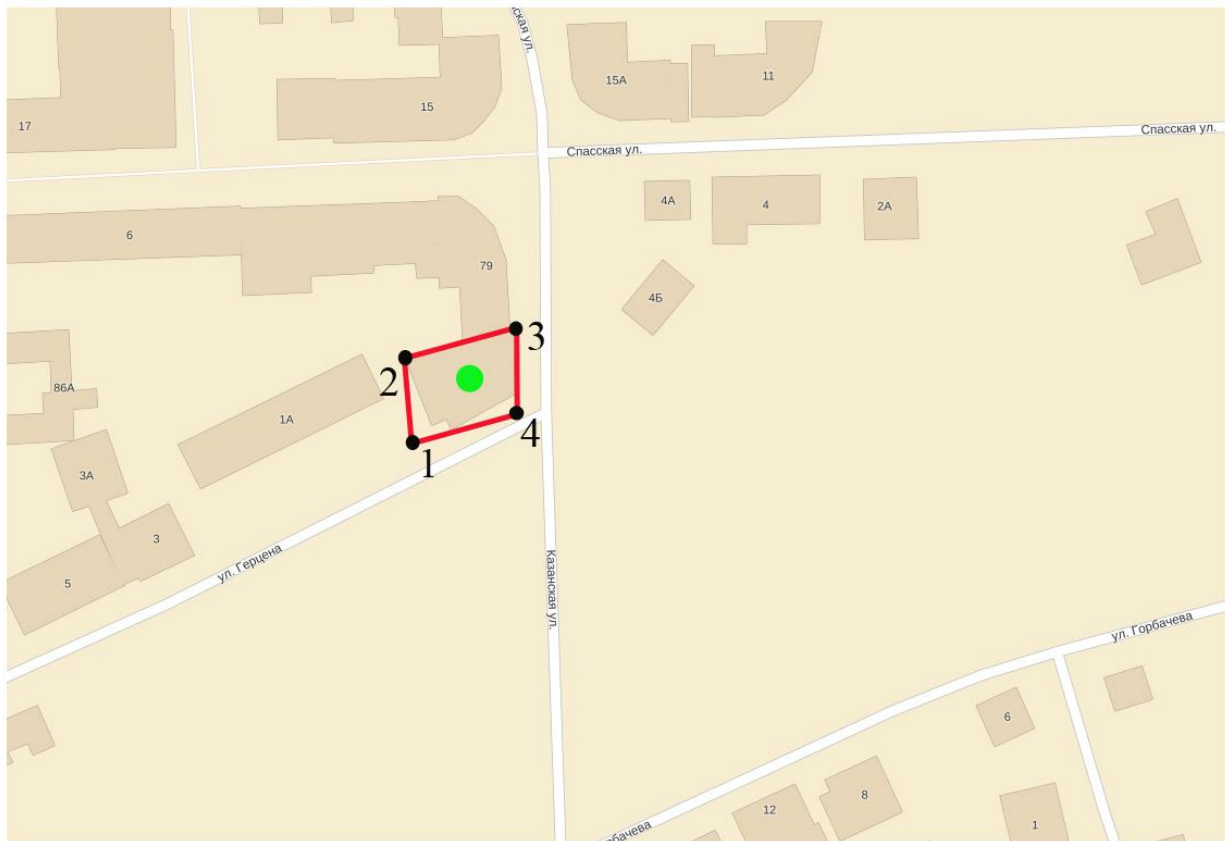
далее поворачивает на 45 градусов на юго-запад и проходит 33 метра до точки

1.





2. Координаты характерных точек границы территории Объекта.

Обозначение характерных точек границ	Координаты. Всемирная система координат.	
	Широта	Долгота
1	58°36'5.32"N (58.601478)	49°41'2.07"E (49.683908)
2	58°36'6.19"N (58.601719)	49°41'1.59"E (49.683774)
3	58°36'6.47"N (58.601797)	49°41'3.56"E (49.684321)
4	58°36'5.72"N (58.60159)	49°41'3.67"E (49.684353)
1	58°36'5.32"N (58.601478)	49°41'2.07"E (49.683908)

3. Карта (план) границы территории Объекта:



Условные обозначения:

-  Границы территории объекта
-  Здания и сооружения
-  Объект
-  Характерные (поворотные) точки Объекта